

Č. zak.: 20/329

Název akce: „Ústí nad Labem – mosty se stavebním řešením VII – PD“

Stupeň: DSP/PDPS

Příloha: E

## E. DOKLADOVÁ ČÁST – SO 202 SEBUZÍN

**AZ CONSULT, spol. s r.o.**

Číslo zakázky.....**20/329**.....

**Výrobek uvolněn k použití**

**31.1.2022**

Datum.....

**Seznam dokladů:**

- 1. ČEZ Distribuce, a.s., Teplická 874/8, Děčín 4, 40502**  
*Vyjádření k sítím ze dne 9.2.2022, zn. 0101682379*  
*vyjádření k PD ze dne 3.8.2021, zn. 1117486532*
- 2. NTD Group a.s., Jateční 32, 400 01 Ústí nad Labem**  
*Vyjádření k sítím ze dne 26.3.2021, zn. VO27PR/21*
- 3. CETIN,a.s., Za Brumlovkou 266/2,140 22 Praha 4**  
*Vyjádření k sítím ze dne 26.3.2021, č.j. 601881/21*  
*vyjádření k PD ze dne 16.7.2021, č.j. 729090/21*
- 4. Sčvk a.s., Přítkovská 1689, 41501 Teplice**  
*Vyjádření ze dne 30.3.2022, zn. SCVKZAD133806*  
*vyjádření k PD ze dne 26.7.2021, zn. O21690079505/UTPČUL/Kn*
- 5. T-Mobile, Tomíčková 2144/1, 14800 Praha 4**  
*Vyjádření ze dne 29.3.2022, zn. E17459/22*
- 6. České Radiokomunikace a.s., Skokanská 2117/1, 169 00 Praha 6**  
*Vyjádření ze dne 29.3.2022, zn. UPTS/OS/301329/2022*
- 7. Vodafone Czech Republic a.s., Náměstí Junkových 2, 155 00 Praha 5**  
*Vyjádření k sítím ze dne 29.3.2022, zn. 220329-1336408841*
- 8. ČEZ ICT Services, a.s., Duhová 1531/3, 140 53 Praha 4**  
*vyjádření ze dne 9.2.2022, zn. 0700505184*
- 9. Telco Pro Services, a.s., Duhová 1531/3, 140 53 Praha 4**  
*vyjádření ze dne 9.2.2022, zn. 0201367023*
- 10. MO-SEM, P.O.BOX 45, Hradební 772/12, 110 05 Praha 1**  
*Vyjádření ze dne 28.4.2021, zn. 123548/2021-1150-OÚZ*
- 11. ČD-Telematika a.s., Pod Tábořem 369/8a, 190 00 Praha 9**  
*vyjádření k sítím ze dne 29.3.2021, č.j. 1202106198*
- 12. Coprosys Ústí spol. s r.o., Žižkova 589/250, 400 04 Trmice**  
*Vyjádření k sítím ze dne 8.4.2021*
- 13. ČEPS, a.s., Elektrárenská 774/2, 101 52 Praha 10**  
*vyjádření k sítím ze dne 26.3.2021, zn. 3043/2021/CEPS*
- 14. Lesy ČR, správa toku**  
*vyjádření k PD ze dne 3.9.2021, č.j. LCR946/081368/2021*  
*Smlouva o nájmu ze dne 22.3.2022, č. SML-00153-2021-946*  
*sdělení (email) ze dne 13.4.2022*  
*potvrzený souhlas v situaci*
- 15. Státní pozemkový úřad**  
*souhlas s kácením dřevin ze dne 17.9.2021, zn. SPU 35076/2021/508100/Pa*  
*vyjádření k PD ze dne 8.11.2021, zn. SPU 415475/2021/508100/Poš*  
*smlouva dočasný zábor*
- 16. CHKO České středohoří**  
*zahájení řízení mlok skvrnitý ze dne 12.11.2021, č.j. SR/2464/UL/2020-2*  
*rozhodnutí povolení výjimky mlok skvrnitý ze dne 15.12.2021, č.j. SR/2464/UL/2020-3*  
*vyjádření k PD ze dne 5.1.2022, č.j. SR/1824/UL/2021-7*
- 17. Povodí Ohře**  
*vyjádření k PD ze dne 20.7.2021, zn. POH/34594/2021-2/032100*
- 18. PCR DI UL**  
*stanovisko k PD ze dne 6.9.2021, č.j. KRPU-126279-1/ČJ-2021-041006*
- 19. KHS UL**  
*vyjádření k PD ze dne 28.7.2021, č.j. KHSUL 65549/2021*
- 20. HZS UL**  
*vyjádření k PD ze dne 13.8.2021, č.j. HSUL- 3652-2/ÚL-2021*



- 21. Magistrát města Ústí nad Labem, územní plánování**  
*sdělení k PD ze dne 27.7.2021, č.j. MMUL/OÚPSŘ/ÚP/185301/2021/PetM*
- 22. Krajský úřad ÚK, odbor ŽP**  
*vyjádření k PD ze dne 21.7.2021, č.j. KUUK/097088/2021/ZPZ*
- 23. Magistrát města Ústí nad Labem, odbor dopravy**  
*závazné stanovisko ze dne 4.8.2021, č.j. MMUL/ODM/SÚ/180490/2021/MachM*  
*souhlas se stavbou ze dne 26.7.2021, zn. Málek/475271866*  
*výzva k doplnění ze dne 17.3.2022, č.j. MMUL/ODM/SÚ/93640/2022/ZeLu*  
*oznámení o zahájení řízení ze dne 20.4.2022, č.j. MMUL/ODM/SÚ/126393/2022/ZeLu*  
*Rozhodnutí stavební povolení ze dne 7.6.2022, č.j. MMUL/ODM/SÚ/174074/2022/ZeLu*
- 24. Magistrát města Ústí nad Labem, odbor ŽP**  
*Vyjádření k PD ze dne 19.8.2021, č.j. MMUL/OŽP/OOS/211779/2021/ChleK*  
*závazné stanovisko 50m od lesa ze dne 9.8.2021, č.j. 216085/2021*  
*závazné stanovisko odpady ze dne 19.8.2021, č.j. MMUL/OŽP/OOS/211620/2021/ChleK*  
*závazné stanovisko §17 ze dne 6.10.2021, č.j. MMUL/OŽP/VHO/254447/2021/GruM*  
*závazné stanovisko kácení ze dne 19.10.2021, zn. MMUL/OŽP/OP/242628/2021/PerM*
- 25. GasNet, v zast. GasNet Služby, s.r.o.**  
*Vyjádření k sítím ze dne 21.3.2022, zn. 5002578984*
- 26. Úřad městského obvodu Ústí nad Labem – Střekov**  
*Vyjádření k PD ze dne 31.3.2022, č.j. OS/OSOM/2661/2022/HanJ*  
*souhlas se stavbou ze dne 1.4.2022*



# DISTRIBUCE

①

AZ Consult, spol. s r.o.  
Jakub Holý  
Klíšská 1334/12  
400 01 ÚSTÍ NAD LABEM  
Česká republika

VÁŠ DOPIS ZNAČKY / ZE DNE

NAŠE ZNAČKA

VYŘIZUJE / LINKA

MÍSTO ODESLÁNÍ / DNE

1117486532

Lukáš Herych / 800 850 860

Děčín / 03.08. 2021

## Vyjádření k projektové dokumentaci

Vážený pane Holý,

reagujeme na Vaši žádost ze dne 16.07.2021, ve které nás žádáte o vyjádření k projektové dokumentaci na stavbu: **“Ústí nad Labem – mosty se stavebním stavem VII-SO 202 – Most ev. č. UL 109 - Sebuzzín“ na p.p.č.1539,1509,1511, 1508/3,1512,1539,1541,1542/5,1543 a 1544 v k.ú. Sebuzzín**“ pro stavební řízení.

Váš podnět jsme prověřili. Sdělujeme Vám, že na základě předložených podkladů a projektové dokumentace stavba nebude zasahovat do ochranném pásmu elektrického zařízení ani do zařízení distribuční soustavy v majetku ČEZ Distribuce a.s, na které se ochranné pásmo nevztahuje. Vzhledem k těmto skutečnostem, nemáme námitek k provedení stavby.

Souhlasíme s vydáním stavebního povolení při splnění výše uvedené podmínky.

Toto vyjádření je závazné a slouží ke stavebnímu řízení. Jeho platnost je 1 rok od data vydání, pokud v této lhůtě neproběhnou další vzájemná jednání upřesňující dobu platnosti našeho stanoviska.

V případě potřeby nás můžete kontaktovat na naší Zákaznické lince 800 850 860, která je Vám k dispozici 24 hodin denně, 7 dní v týdnu, při hovoru s operátorem uvádějte laskavě naši značku ze záhlaví dopisu.

Děkujeme Vám za pochopení.

S pozdravem

Ing. Vladimír Koten  
Vedoucí oddělení Správa energetického majetku – Sítě Sever  
ČEZ Distribuce, a. s.

**ČEZ Distribuce, a. s.**

Děčín, Děčín IV-Podmokly, Teplická 874/8, PSČ 405 02 | Zákaznická linka: 800 850 860,  
Linka pro hlášení poruch: 800 850 860 | e-mail: [info@cezdistribuce.cz](mailto:info@cezdistribuce.cz) | [www.cezdistribuce.cz](http://www.cezdistribuce.cz) |  
IČ: 24729035, DIČ: CZ24729035 | zapsaná v obchodním rejstříku vedeném Krajským soudem  
v Ústí nad Labem, oddíl B, vložka 2145 | bank. spoj.: KB Praha 35-4544580267/0100 |  
zasílací adresa: ČEZ Distribuce, a. s., Plzeň, Guldenerova 2577/19, PSČ 326 00

---

ŽADATEL

AZ Consult, spol. s r.o.

---

NAŠE ZNAČKA  
0101682379

VYŘÍZENO DNE  
09.02.2022

---

**Sdělení o existenci energetického zařízení, sítě pro elektronickou komunikaci nebo zařízení technické infrastruktury společnosti ČEZ Distribuce, a. s., pro akci:**

**Ústí nad Labem - mosty se stavebním stavem VII - PD**

Vážený zákazníku,

dovolujeme si reagovat na Vaši žádost číslo 0101682379 ze dne 09.02.2022 o sdělení o existenci energetického zařízení, sítě pro elektronickou komunikaci nebo zařízení technické infrastruktury. Na Vámi uvedeném zájmovém území se **nenachází energetické zařízení, zařízení sítě pro elektronickou komunikaci nebo zařízení technické infrastruktury v majetku společnosti ČEZ Distribuce, a. s.**

Zároveň si Vás dovoluujeme upozornit, že se v zájmovém území může nacházet energetické zařízení, sítě pro elektronickou komunikaci nebo zařízení technické infrastruktury, které není v majetku společnosti ČEZ Distribuce, a. s.

Toto sdělení je platné do 09.08.2022.

V souvislosti s výše uvedeným si Vás dovoluujeme upozornit, že uvedené sdělení včetně jeho příloh představuje skutečnosti tvořící obchodní tajemství společnosti ČEZ Distribuce, a. s. Poskytnuté informace jsou dále také důvěrnými informacemi a obchodně citlivými informacemi společnosti ČEZ Distribuce, a. s. Z výše uvedených důvodů si Vás proto společnost ČEZ Distribuce, a. s., dovoluje upozornit, že s poskytnutými informacemi je potřeba nakládat dle platných právních předpisů, v opačném případě se vystavujete postihu ve smyslu platné právní úpravy. V této souvislosti si Vás dále dovoluujeme upozornit, že požadované informace nesmí být předány, sděleny, využity, zpřístupněny, či jiným způsobem postoupeny na jakoukoli třetí osobu bez předchozího prokazatelného souhlasu společnosti ČEZ Distribuce, a. s. Informace o existenci energetického zařízení, sítě pro elektronickou komunikaci a zařízení technické infrastruktury mohou být využity pouze pro účel, pro který byly vyžádány.

S pozdravem

**ČEZ Distribuce, a. s.**

Děčín, Děčín IV-Podmokly  
Teplická 874/8  
PSČ 405 02  
IČ: 24729035

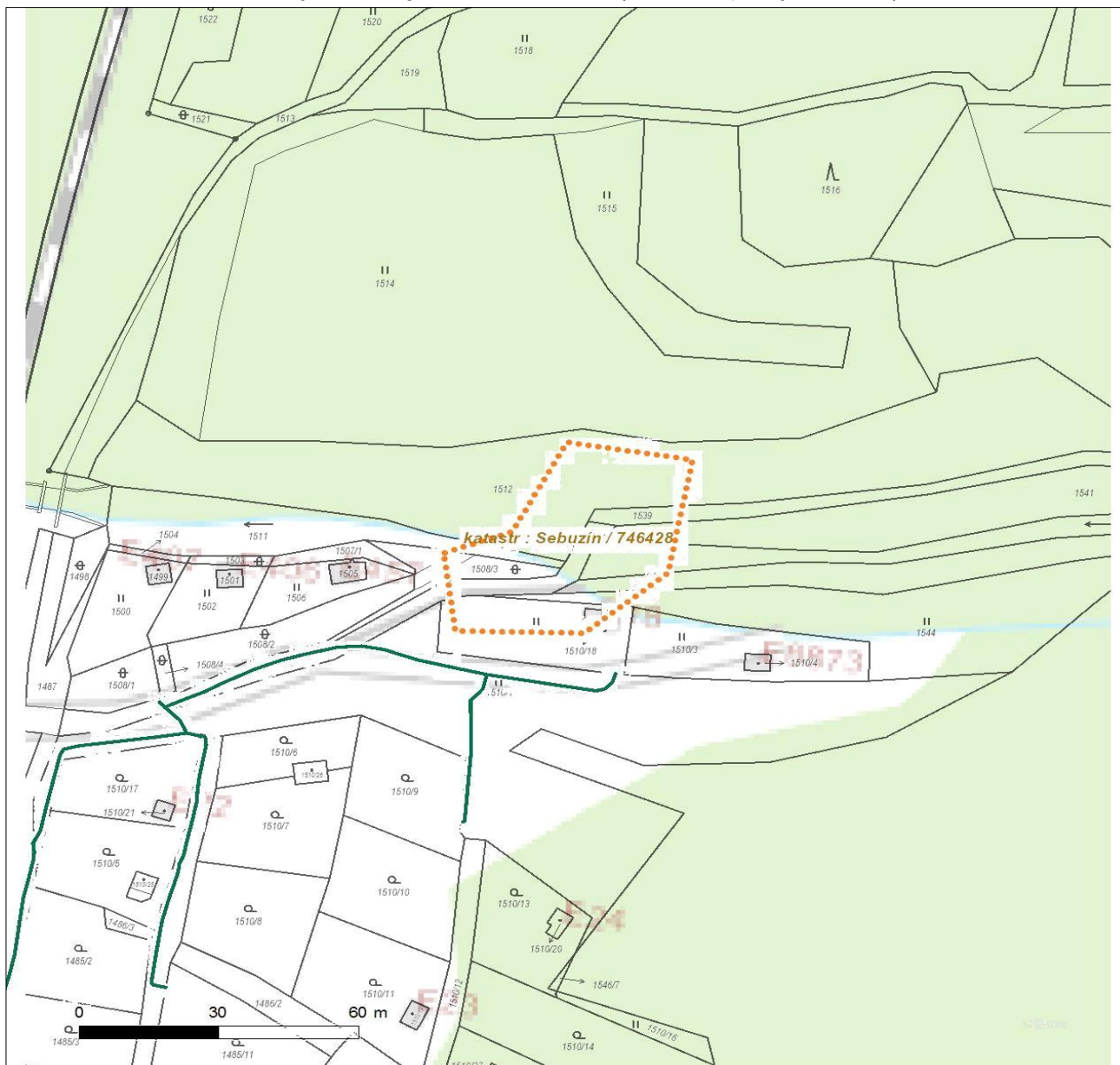
**Přílohy**

Situační výkres zájmového území

Platí pouze se sdělením číslo 0101682379.

Zakreslené polohy zařízení v příloze jsou pouze informativní.

### Situační výkres zájmového území (klad mapových listů)



Není-li zobrazena katastrální mapa, zadejte žádost znovu. Katastrální mapa je generována prostřednictvím externí WMS služby, jejíž provoz nezajišťuje společnost ČEZ Distribuce, a. s.

**LEGENDA**

	Podzemní vedení NN do 1 kV		Stanice do 52 kV - stožárová		Nadzemní síť pro elektronickou komunikaci
	Nadzemní vedení NN do 1 kV		Stanice do 52 kV - zděná		Podzemní síť pro elektronickou komunikaci
	Podzemní vedení VN do 35 kV		Transformovna (nad 52 kV)		HDPE trubka
	Nadzemní vedení VN do 35 kV		Prohlašující investice ČEZ Distribuce	<i>Souběhy sítí pro elektronickou komunikaci s energetickými sítěmi:</i>	
	Podzemní vedení VVN 110 kV		Stanice ČEZ Distribuce ve výstavbě		Souběh s podzemním vedením NN do 1 kV
	Nadzemní vedení VVN 110 kV		Zařízení ČEZ Distribuce ve výstavbě		Souběh s nadzemním vedením NN do 1 kV
	— NN přívod odběratele		Souběh s podzemním vedením VN do 35 kV		Souběh s nadzemním vedením VN do 35 kV
	Zařízení technické infrastruktury		Souběh s podzemním vedením VVN 110 kV		Souběh s nadzemním vedením VVN 110 kV
	Cizí energetické vedení		Souběh s nadzemním vedením VVN 110 kV		
	Zájmové území		Hranice katastrálního území		



2

**NTD group a.s.**

Jateční 32, 400 01 Ústí nad Labem

AZ Consult, spol. s r.o.  
Paní Vladislava Šimová  
Klíšská 1334/12  
400 01 Ústí nad Labem

Váš dopis	naše značka	vyřizuje	v Ústí n.L.
	VO27PR/21	Průša / 603 255 962	26.3 2021

Věc: **Vyjádření**

Akce: "Vyjádření k existenci podzemních inženýrských sítí – „Ústí nad Labem - mosty se stavebním stavem VII – PD Brná a Sebužín“.

K výše uvedené akci nemáme připomínky. V lokalitě Vámi plánované akce, se nenachází vedení ani zařízení ve správě NTD group a.s.

*Toto vyjádření bylo vydáno na základě předložené žádosti. V případě jakékoliv změny požadujeme předložení dokumentace k novému vyjádření.*

*Toto vyjádření platí pouze pro dokumentaci námi potvrzenou a pro rozsah na ní vyznačený a jeho platnost je 1 rok.*

Příloha :2x situace

*PLATNOST PŘEDLOUŽENA DO 29.3 2023*

NTD group a.s.  
Jateční 32  
400 01 Ústí nad Labem  
-19-

*29.3 2022*

Josef Průša  
sekce projekčně-inženýrská

NTD group a.s.  
Jateční 32  
400 01 Ústí nad Labem  
-19-



Evid. č. žádosti: 2021332398

Pořadové číslo polygonu: 1

Katastrální území: Sebzín (Ústí nad Labem) 746428

Popis polygonu: oblast zájmu 1

VO 27 PR/21

NTD group a.s.

Jateční 32

400 01 Ústí nad Labem

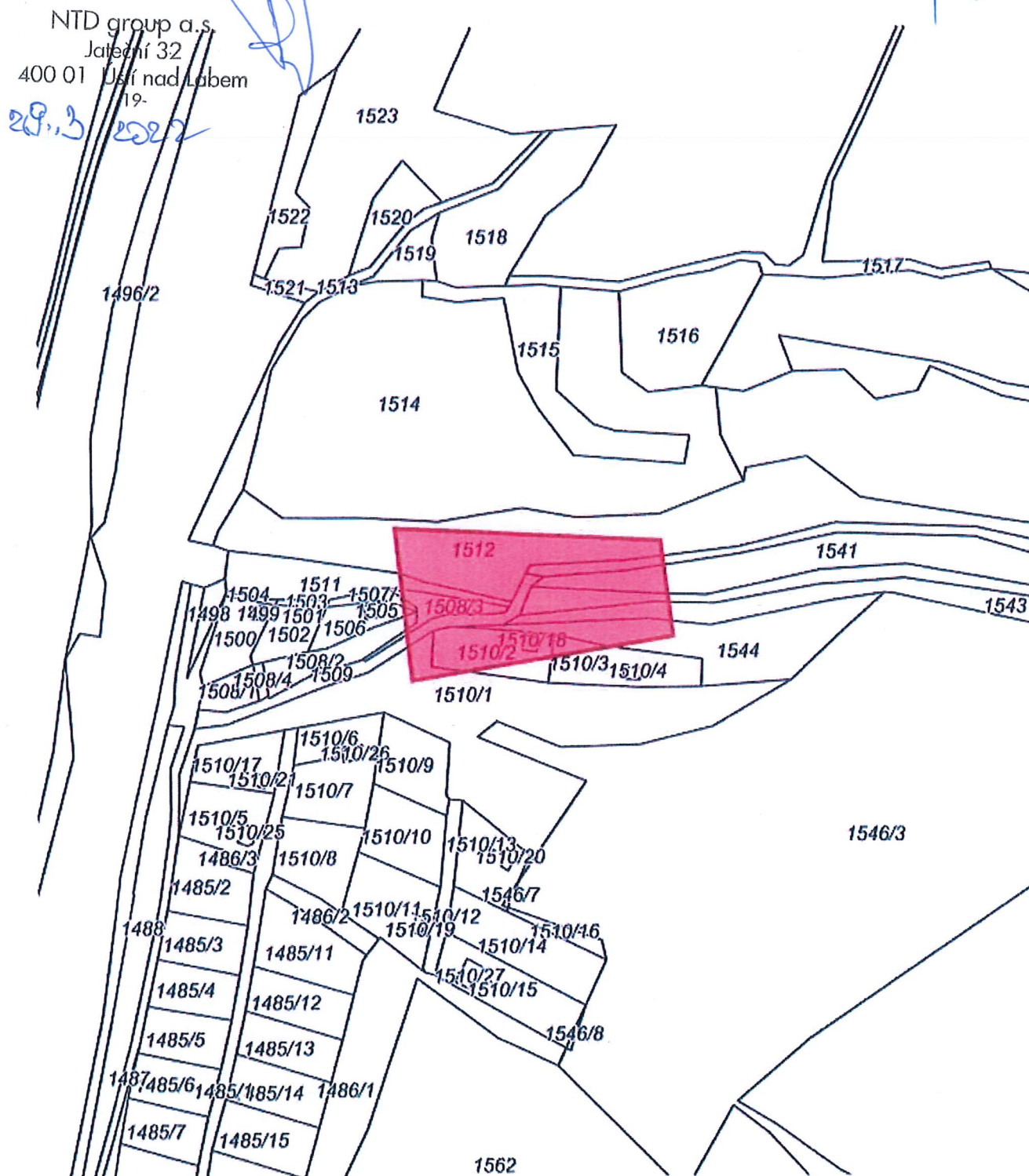
19-

26.3.2021

PRODLOŽENÍ DLAŽBY

VO : 29-3 2023

### Polygon 1 - Detail



0 20 40 60m

Podkladová data © CÚZK

Evid. č. žádosti: 2021332398

Pořadové číslo polygonu: 2

Katastrální území: Brná nad Labem (Ústí nad Labem) 609901; Nová Ves (Ústí nad Labem) 705616

Popis polygonu: oblast zájmu 2

W 27 PR/21

NTD group a.s.

Jateční 32

400 01 Ústí nad Labem

-19-

26.3.2022

# Polygon 2 - Detail

PROVOZNI PLATNOST  
DO: 29.3.2023

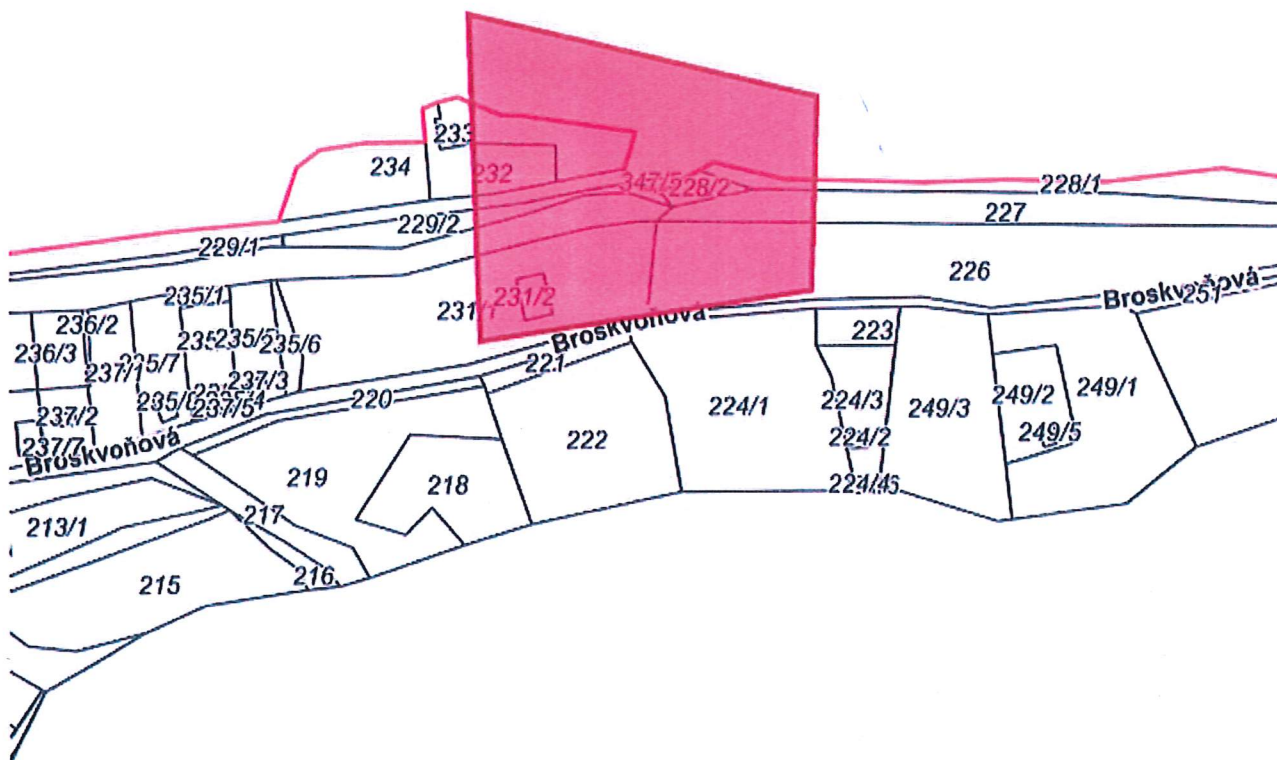
NTD group a.s.

Jateční 32

400 01 Ústí nad Labem

-19-

29.3.2022



Podkladová data © CÚZK

**VYJÁDŘENÍ O EXISTENCI SÍTĚ ELEKTRONICKÝCH KOMUNIKACÍ**  
**společnosti CETIN a.s.**  
**(„Vyjádření“)**  
**A VŠEOBECNÉ PODMÍNKY OCHRANY SÍTĚ ELEKTRONICKÝCH KOMUNIKACÍ**  
**společnosti CETIN a.s.**  
**(„Všeobecné podmínky ochrany SEK“)**

toto Vyjádření a Všeobecné podmínky ochrany SEK je vydané dle ustanovení § 101 zákona č. 127/2005 Sb., o elektronických komunikacích a o změně některých souvisejících zákonů, v účinném znění („**Zákon o elektronických komunikacích**“), a dle ustanovení § 161 zákona č. 183/2006 Sb., o územním plánování a stavebním řádu, v účinném znění („**Stavební zákon**“), a dle příslušných ustanovení zákona č. 89/2012 Sb., občanský zákoník, v účinném znění („**Občanský zákoník**“)

**Číslo jednací: 729090/21**

**Číslo žádosti: 0121 203 278 („Žádost“)**

Název akce („ <b>Stavba</b> “)	Ústí nad Labem - mosty se stavebním stavem - SO 202 Most ev. č. UL 109 - Sebužín	
Důvod vydání Vyjádření („ <b>Důvod vyjádření</b> “)	Stavební řízení	
<b>Žadatel</b>	AZ Consult, spol. s r.o.	
<b>Stavebník</b>	AZ Consult, spol. s r.o.	
<b>Zájmové území</b>	Okres	Ústí nad Labem
	Obec	Ústí nad Labem
	Kat. území / č. parcely	Sebužín
<b>Platnost Vyjádření</b>	<b>16. 7. 2023 („Den konce platnosti Vyjádření“)</b>	

Žadatel Žádostí určil a vyznačil Zájmové území, jakož i určil Důvod Vyjádření.

Na základě určení a vyznačení Zájmového území Žadatelem a na základě určení Důvodu Vyjádření vydává společnost CETIN a.s. následující Vyjádření:

**Nedojde ke střetu** se sítí elektronických komunikací (dále jen „**SEK**“) společnosti **CETIN a.s.**

- (I) Na Žadatelem určeném a vyznačeném Zájmovém území se nevyskytuje SEK společnosti CETIN a.s.
- (II) Společnost CETIN a.s. **souhlasí, aby** Stavebník a/nebo Žadatel, je-li Stavebníkem v Zájmovém území vyznačeném v Žádosti, **provedl stavbu a/nebo činnosti** povolené příslušným správním rozhodnutím vydaným dle Stavebního zákona.
- (III) Stavebník nebo jím pověřená třetí osoba je povinen řídit se Všeobecnými podmínkami ochrany SEK, které jsou nedílnou součástí Vyjádření.

Vyjádření je platné pouze pro Zájmové území určené a vyznačené Žadatelem, jakož i pro Důvod Vyjádření stanovený a určený Žadatelem v Žádosti.

Vyjádření pozbývá platnosti i) v Den konce platnosti Vyjádření, ii) změnou rozsahu Zájmového území či změnou Důvodu Vyjádření uvedeného v Žádosti a/nebo iii) jakýmkoliv porušením kterékoliv povinnosti stanovené Všeobecnými podmínkami ochrany SEK, to vše v závislosti na tom, která ze skutečností rozhodná pro pozbytí platnosti Vyjádření nastane nejdříve.



Číslo jednací: 729090/21

Číslo žádosti: 0121 203 278

Společnost CETIN a.s. vydáním tohoto Vyjádření poskytla Žadateli pro Žadatelem určené a vyznačené Zájmové území veškeré informace o SEK dostupné společnosti CETIN a.s. ke dni podání Žádosti.

Ze strany společnosti CETIN a.s. může v některých případech docházet ke zpracování Vašich osobních údajů. Ke zpracování Vašich osobních údajů dochází vždy v souladu s platnými právními předpisy. Konkrétní zásady a podmínky zpracování osobních údajů společností CETIN a.s. jsou dostupné na <https://www.cetin.cz/zasady-ochrany-osobnich-udaju>.

V případě dotazů k Vyjádření kontaktujte prosím asistenční linku 800 630 630.

**Přílohami Vyjádření jsou:**

- *Všeobecné podmínky ochrany SEK*
- *Situační výkres (obsahuje Zájmové území určené a vyznačené Žadatelem a výřezy účelové mapy SEK)*

Vyjádření vydala společnost **CETIN a.s.** dne: 16. 7. 2021.



CETIN a.s.  
Českomoravská 2510/19, Libeň  
190 00 Praha 9  
DIČ: CZ04084063

102

## **VŠEOBECNÉ PODMÍNKY OCHRANY SÍTĚ ELEKTRONICKÝCH KOMUNIKACÍ společnosti CETIN a.s.**

### **1. PLATNOST VŠEOBECNÝCH PODMÍNEK**

- i) Tyto Všeobecné podmínky ochrany sítě elektronických komunikací (dále jen „**VPOSEK**“) tvoří součást Vyjádření (jak je tento pojem definován níže v článku 2 VPOSEK).
- ii) V případě rozporu mezi Vyjádřením a těmito VPOSEK mají přednost ustanovení Vyjádření, pokud není těmito VPOSEK stanoveno jinak.

### **2. DEFINICE**

Níže uvedené termíny, jsou-li použity v těchto VPOSEK a uvozeny velkým písmenem, mají následující význam, není-li těmito VPOSEK a/nebo Příslušnými požadavky stanoveno výslovně jinak:

„**CETIN**“ znamená CETIN a.s. se sídlem Českomoravská 2510/19, Libeň, 190 00 Praha 9, IČO: 04084063, zapsaná v obchodním rejstříku vedeném Městským soudem v Praze pod spz. B 20623;

„**Občanský zákoník**“ znamená zákon č. 89/2012 Sb., občanský zákoník, v účinném znění;

„**POS**“ je zaměstnanec společnosti CETIN, pověřený ochranou sítě, Alexander Kodytek, tel.: 606 757 131, e-mail: alexander.kodytek@cetin.cz;

„**Den**“ je kalendářní den;

„**Příslušné požadavky**“ znamená jakýkoli a každý příslušný právní předpis, vč. technických norem, nebo normativní právní akt veřejné správy či samosprávy, nebo jakékoli rozhodnutí, povolení, souhlas nebo licenci, včetně podmínek, které s ním souvisí;

„**SEK**“ je síť elektronických komunikací ve vlastnictví CETIN;

„**Stavba**“ je stavba a/nebo činnosti ve vztahu, k níž bylo vydáno Vyjádření, a je prováděna Stavebníkem a/nebo Žadatelem v souladu s Příslušnými požadavky, povolená příslušným správním rozhodnutím vydaným dle Stavebního zákona;

„**Situační výkres**“ je výkres, který je přílohou Vyjádření a obsahuje Zájmové území určené a vyznačené Žadatelem v Žádosti a výřezy účelové mapy SEK;

„**Stavebník**“ je osoba takto označená ve Vyjádření;

„**Vyjádření**“ je vyjádření o existenci sítě elektronických komunikací vydané společností CETIN dne 16. 7. 2021 pod č.j. 729090/21;

„**Zájmové území**“ je území označené Žadatelem a/nebo Stavebníkem v Žádosti;

„**Stavební zákon**“ je zákon č. 183/2006 Sb., o územním plánování a stavebním řádu, v účinném znění;

„**Zákon o elektronických komunikacích**“ je zákon č. 127/2005 Sb., o elektronických komunikacích a o změně některých souvisejících zákonů, v účinném znění;

„**Žadatel**“ je osoba takto označená ve Vyjádření.

„**Žádost**“ je žádost, kterou Žadatel a/nebo Stavebník požádal CETIN o vydání Vyjádření.

### **3. PLATNOST A ÚČINNOST VPOSEK**

Tyto VPOSEK jsou platné a účinné Dnem odeslání Vyjádření na i) adresu elektronické pošty Stavebníka a/nebo Žadatele uvedenou v Žádosti nebo ii) adresu pro doručení prostřednictvím poštovní přepravy uvedenou Stavebníkem a/nebo Žadatelem v Žádosti.

### **4. OBECNÁ PRÁVA A POVINNOSTI STAVEBNÍKA A/NEBO ŽADATELE**

- (i) Stavebník, Žadatel je výslovně srozuměn s tím, že SEK je veřejně prospěšným zařízením, byla zřízena ve veřejném zájmu a je chráněna Příslušnými požadavky.

- (ii) Stavebník, Žadatel nebo jím pověřená třetí osoba, je povinen při provádění Stavby nebo jiných prací, při odstraňování havárií a projektování staveb, řídit se Příslušnými požadavky, správnou praxí v oboru stavebnictví a technologickými postupy a je povinen učinit veškerá nezbytná opatření vyžadovaná Příslušnými požadavky k ochraně SEK před poškozením. Povinnosti dle tohoto odstavce má Stavebník rovněž ve vztahu k SEK, které se nachází mimo Zájmové území.
- (iii) Při zjištění jakéhokoliv rozporu mezi údaji v Situačním výkresu, který je přílohou Vyjádření a skutečným stavem, je Stavebník a/nebo Žadatel povinen bez zbytečného odkladu, nejpozději Den následující po zjištění takové skutečnosti, zjištěný rozpor oznámit POS.
- (iv) Případné dodatečné požadavky na úpravu a přeložení SEK zajistí společnost CETIN v souladu s ustanovením § 104 odst. 17 Zákona o elektronických komunikacích.
- (v) Stavebník, Žadatel nebo jím pověřená třetí osoba, je povinen každé poškození či krádež SEK bezodkladně, nejpozději Den následující po zjištění takové skutečnosti, oznámit takovou skutečnost dohledovému centru společnosti CETIN na telefonní číslo +420 238 464 190.
- (vi) Bude-li Stavebník, Žadatel nebo jím pověřená třetí osoba na společnosti CETIN požadovat, aby se jako účastník správního řízení, pro jehož účely bylo toto Vyjádření vydáno, vzdala práva na odvolání proti rozhodnutí vydanému ve správním řízení, je oprávněn kontaktovat POS.

### **5. ROZHODNÉ PRÁVO**

Vyjádření a VPOSEK se řídí českým právem, zejména Občanským zákoníkem, Zákonem o elektronických komunikacích a Stavebním zákonem. Veškeré spory z Vyjádření či VPOSEK vyplývající budou s konečnou platností řešeny u příslušného soudu České republiky.

### **6. PÍSEMNÝ STYK**

Písemným stykem či pojmem „písemně“ se pro účely Vyjádření a VPOSEK rozumí předání zpráv jedním z těchto způsobů:

- v listinné podobě;
- e-mailovou zprávou s uznávaným elektronickým podpisem dle zák. č. 297/2016 Sb., o službách vytvářejících důvěru pro elektronické transakce, v účinném znění; a/nebo e-mailovou zprávou zaslanou na adresu POS;

### **7. ZÁVĚREČNÁ USTANOVENÍ**

- (i) Stavebník, Žadatel nebo jím pověřená třetí osoba je počínaje Dnem převzetí Vyjádření povinen užít informace a data uvedená ve Vyjádření pouze a výhradně k účelu, pro který mu byla tato poskytnuta. Stavebník, Žadatel nebo jím pověřená třetí osoba není oprávněn informace a data rozmnožovat, rozšiřovat, pronajímat, půjčovat či jinak umožnit jejich užívání třetí osobou bez předchozího písemného souhlasu společnosti CETIN.
- (ii) Pro případ porušení kterékoli z povinností Stavebníka, Žadatele nebo jím pověřené třetí osoby, založené Vyjádřením /nebo těmito VPOSEK je Stavebník, Žadatel či jím pověřená třetí osoba odpovědný za veškeré náklady a škody, které společnosti CETIN vzniknou porušením povinností Stavebníka, Žadatele nebo jím pověřené třetí osoby.

## SITUAČNÍ VÝKRES - ZÁJMOVÉ ÚZEMÍ



## LEGENDA

- hranice zájmového území k vyjádření
- NN přípojka, území s NN přípojkou CETIN
- zaměřený průběh metalického kabelu
- zaměřený průběh optického kabelu, HDPE trubky nebo souběh optického a metalického kabelu
- nezaměřený průběh metalického kabelu
- nadzemní síť cizí
- nezaměřený průběh optického kabelu, HDPE trubky nebo souběh optického a metalického kabelu
- radiové síť, ochranné pásmo radiové sítě
- nadzemní síť
- neprovázané síť
- podzemní síť cizí
- síť s NN
- kolektor, kabelovod

*Kauf*

CETIN a.s.  
Českomoravská 2510/19, Libeň  
190 00 Praha 9  
DIČ: CZ04084063

102

**VYJÁDŘENÍ O EXISTENCI SÍTĚ ELEKTRONICKÝCH KOMUNIKACÍ  
společnosti CETIN a.s.  
(„Vyjádření“)**

**A VŠEOBECNÉ PODMÍNKY OCHRANY SÍTĚ ELEKTRONICKÝCH KOMUNIKACÍ  
společnosti CETIN a.s.  
(„Všeobecné podmínky ochrany SEK“)**

toto Vyjádření a Všeobecné podmínky ochrany SEK je vydané dle ustanovení § 101 zákona č. 127/2005 Sb., o elektronických komunikacích a o změně některých souvisejících zákonů, v účinném znění („**Zákon o elektronických komunikacích**“), a dle ustanovení § 161 zákona č. 183/2006 Sb., o územním plánování a stavebním řádu, v účinném znění („**Stavební zákon**“), a dle příslušných ustanovení zákona č. 89/2012 Sb., občanský zákoník, v účinném znění („**Občanský zákoník**“)

**Číslo jednací: 601881/21**

**Číslo žádosti: 0121 086 927 („Žádost“)**

Název akce („ <b>Stavba</b> “)	Ústí nad Labem - mosty se stavebním stavem VII - PD	
Důvod vydání Vyjádření („ <b>Důvod vyjádření</b> “)	Informace o poloze sítě	
<b>Žadatel</b>	AZ Consult, spol. s r.o., kontaktní osoba: Vladislava Šímová, Klíšská 1334/12, Ústí nad Labem, 40001	
<b>Stavebník</b>	-- neuvedeno --, -- neuvedeno --, 0	
<b>Zájmové území</b>	Okres	Ústí nad Labem
	Obec	Ústí nad Labem
	Kat. území / č. parcely	Brná nad Labem; Nová Ves; Sebzín
<b>Platnost Vyjádření</b>	<b>26. 3. 2023 („Den konce platnosti Vyjádření“)</b>	

Žadatel Žádostí určil a vyznačil Zájmové území, jakož i určil Důvod Vyjádření.

Na základě určení a vyznačení Zájmového území Žadatelem a na základě určení Důvodu Vyjádření vydává společnost CETIN a.s. následující Vyjádření:

**Dojde ke střetu se sítí elektronických komunikací (dále jen „SEK“) společnosti CETIN a.s.**

- (I) Na Žadatelem určeném a vyznačeném Zájmovém území se vyskytuje SEK společnosti CETIN a.s.; a
- (II) Stavebník nebo jím pověřená třetí osoba je povinen řídit se Všeobecnými podmínkami ochrany SEK, které jsou nedílnou součástí Vyjádření; a
- (III) pro případ, že bude nezbytné přeložení SEK, zajistí vždy takové přeložení SEK její vlastník, společnost CETIN a.s. Stavebník, který vyvolal překládku SEK je dle ustanovení § 104 odst. 17 Zákona o elektronických komunikacích povinen uhradit společnosti CETIN a.s. veškeré náklady na nezbytné úpravy dotčeného úseku SEK, a to na úrovni stávajícího technického řešení; a
- (IV) pro účely přeložení SEK dle bodu (III) tohoto Vyjádření je Stavebník povinen uzavřít se společností CETIN a.s. Smlouvu o realizaci překládky SEK; a
- (V) Stavebník a/nebo Žadatel není oprávněn užít toto Vyjádření k podání jakékoliv žádosti o vydání jakéhokoliv správního rozhodnutí či jiného rozhodnutí majícího obdobný charakter.

Číslo jednací: 601881/21

Číslo žádosti: 0121 086 927

Vyjádření je platné pouze pro Zájmové území určené a vyznačené Žadatelem, jakož i pro Důvod Vyjádření stanovený a určený Žadatelem v Žádosti.

Vyjádření pozbývá platnosti i) dnem, kdy je Žadatelem a/nebo Stavebníkem použito k podání žádosti o vydání jakéhokoliv správního rozhodnutí či jiného rozhodnutí majícího obdobný charakter a/nebo dnem zahájení jakéhokoliv správního rozhodnutí či jiného rozhodnutí majícího obdobný charakter, ve kterém bylo Vyjádření použito, ii) uplynutím doby platnosti v tomto Vyjádření uvedeného, iii) změnou rozsahu Zájmového území či změnou Důvodu Vyjádření uvedeného v Žádosti a/nebo iv) porušením Všeobecných podmínek ochrany SEK, to vše v závislosti na tom, která ze skutečností rozhodná pro pozbytí platnosti Vyjádření nastane nejdříve.

Společnost CETIN a.s. vydáním tohoto Vyjádření poskytla Žadateli pro Žadatelem určené a vyznačené Zájmové území veškeré informace o SEK dostupné společnosti CETIN a.s. ke dni podání Žádosti.

Ze strany společnosti CETIN a.s. může v některých případech docházet ke zpracování Vašich osobních údajů. Ke zpracování Vašich osobních údajů dochází vždy v souladu s platnými právními předpisy. Konkrétní zásady a podmínky zpracování osobních údajů společností CETIN a.s. jsou dostupné na <https://www.cetin.cz/zasady-ochrany-osobnich-udaju>.

V případě dotazů k Vyjádření kontaktujte prosím asistenční linku 238 461 111.

**Přílohami Vyjádření jsou:**

- *Všeobecné podmínky ochrany SEK*
- *Informace k vytýčení SEK ve vlastnictví společnosti CETIN a.s.*
- *Situační výkres (obsahuje Zájmové území určené a vyznačené Žadatelem a výřezy účelové mapy SEK)*

Vyjádření vydala společnost **CETIN a.s.** dne: 26. 3. 2021.



CETIN a.s.  
Českomoravská 2510/19, Libeň  
190 00 Praha 9  
DIČ: CZ04084063  
102

Číslo jednací: 601881/21

Číslo žádosti: 0121 086 927

**VŠEOBECNÉ PODMÍNKY OCHRANY SÍTĚ ELEKTRONICKÝCH KOMUNIKACÍ společnosti CETIN a.s.****1. PLATNOST VŠEOBECNÝCH PODMÍNEK**

- i) Tyto Všeobecné podmínky ochrany sítě elektronických komunikací (dále jen „VPOSEK“) tvoří součást Vyjádření (jak je tento pojem definován níže v článku 2 VPOSEK).
- ii) V případě rozporu mezi Vyjádřením a těmito VPOSEK mají přednost ustanovení Vyjádření, pokud není těmito VPOSEK stanoveno jinak.

**2. DEFINICE**

Níže uvedené termíny, jsou-li použity v těchto VPOSEK a uvozeny velkým písmenem, mají následující význam, není-li těmito VPOSEK a/nebo Příslušnými požadavky stanoveno výslovně jinak:

„**CETIN**“ znamená CETIN a.s. se sídlem Českomoravská 2510/19, Libeň, 190 00 Praha 9, IČO: 04084063, zapsaná v obchodním rejstříku vedeném Městským soudem v Praze pod spz. B 20623;

„**Den**“ je kalendářní den;

„**Kabelovod**“ podzemní zařízení sestávající se z tělesa Kabelovodu a kabelových komor, sloužící k zatahování kabelů a ochranných trubek;

„**Občanský zákoník**“ znamená zákon č. 89/2012 Sb., občanský zákoník, v účinném znění;

„**POS**“ je zaměstnanec společnosti CETIN, pověřený ochranou sítě, Alexander Kodýtek, tel.: 606 757 131, e-mail: alexander.kodytek@cetin.cz;

„**Pracovní den**“ znamená Den, kromě soboty, neděle, a státních svátků a ostatních svátků ve smyslu zákona č. 245/2000 Sb., o státních svátcích, o významných dnech a o dnech pracovního klidu, v účinném znění;

„**Příslušné požadavky**“ znamená jakýkoli a každý příslušný právní předpis, vč. technických norem, nebo normativní právní akt veřejné správy či samosprávy, nebo jakékoli rozhodnutí, povolení, souhlas nebo licenci, včetně podmínek, které s ním souvisí;

„**Překládka**“ je stavba spočívající ve změně trasy vedení SEK ve vlastnictví CETIN nebo přemístění zařízení SEK ve vlastnictví CETIN; Stavebník, který Překládku vyvolal, je dle ustanovení § 104 odst. 17 Zákona o elektronických komunikacích povinen uhradit společnosti CETIN veškeré náklady na nezbytné úpravy dotčeného úseku SEK, a to na úrovni stávajícího technického řešení;

„**SEK**“ je síť elektronických komunikací ve vlastnictví CETIN;

„**Stavba**“ je stavba a/nebo činnosti ve vztahu, k níž bylo vydáno Vyjádření, a je prováděna Stavebníkem a/nebo Žadatelem v souladu s Příslušnými požadavky, povolená příslušným správním rozhodnutím vydaným dle Stavebního zákona;

„**Stavebník**“ je osoba takto označená ve Vyjádření;

„**Stavební zákon**“ je zákon č. 183/2006 Sb., o územním plánování a stavebním řádu;

„**Vyjádření**“ je vyjádření o existenci sítě elektronických komunikací vydané společností CETIN dne 26. 3. 2021 pod č.j. 601881/21;

„**Zájmové území**“ je území označené Žadatelem a/nebo Stavebníkem v Žádosti;

„**Situační výkres**“ je výkres, který je přílohou Vyjádření a obsahuje Zájmové území určené a vyznačené Žadatelem v Žádosti a výřezy účelové mapy SEK;

„**Zákon o elektronických komunikacích**“ je zákon č. 127/2005 Sb., o elektronických komunikacích a o změně některých souvisejících zákonů, v účinném znění;

„**Žadatel**“ je osoba takto označená ve Vyjádření.

„**Žádost**“ je žádost, kterou Žadatel a/nebo Stavebník požádal CETIN o vydání Vyjádření.

**3. PLATNOST A ÚČINNOST VPOSEK**

Tyto VPOSEK jsou platné a účinné dnem odeslání Vyjádření na i) adresu elektronické pošty Stavebníka a/nebo Žadatele uvedenou v Žádosti nebo ii) adresu pro doručení prostřednictvím poštovní přepravy uvedenou Stavebníkem a/nebo Žadatelem v Žádosti.

**4. OBECNÁ PRÁVA A POVINNOSTI STAVEBNÍKA A/NEBO ŽADATELE**

- (i) Stavebník, Žadatel je výslovně srozuměn s tím, že SEK je veřejně prospěšným zařízením, byla zřízena ve veřejném zájmu a je chráněna Příslušnými požadavky.
- (ii) SEK je chráněna ochranným pásmem, jehož rozsah je stanoven (a) ustanovením § 102 Zákona o elektronických komunikacích a/nebo (b) právními předpisy účinnými před Zákonom o elektronických komunikacích, není-li Příslušnými požadavky stanoveno jinak.
- (iii) Stavebník, Žadatel nebo jím pověřená třetí osoba, je povinen při provádění Stavby nebo jiných prací, při odstraňování havárií a projektování staveb, řídit se Příslušnými požadavky, správnou praxí v oboru stavebnictví a technologickými postupy a je povinen učinit veškerá nezbytná opatření vyžadovaná Příslušnými požadavky k ochraně SEK před poškozením. Povinnosti dle tohoto odstavce má Stavebník rovněž ve vztahu k SEK, které se nachází mimo Zájmové území.
- (iv) Při zjištění jakéhokoliv rozporu mezi údaji v Situačním výkresu, který je přílohou Vyjádření a skutečným stavem, je Stavebník a/nebo Žadatel povinen bez zbytečného odkladu, nejpozději Den následující po zjištění takové skutečnosti, zjištěný rozpor oznámit POS.
- (v) Stavebník, Žadatel nebo jím pověřená třetí osoba, je povinen každé poškození či krádež SEK bezodkladně, nejpozději Den následující po zjištění takové skutečnosti, oznámit takovou skutečnost dohledovému centru společnosti CETIN na telefonní číslo +420 238 464 190.
- (vi) Bude-li Stavebník, Žadatel nebo jím pověřená třetí osoba na společnosti CETIN požadovat, aby se jako účastník správního řízení, pro jehož účely bylo toto Vyjádření vydáno, vzdala práva na odvolání proti rozhodnutí vydanému ve správním řízení, je oprávněn kontaktovat POS.

**5. POVINNOSTI STAVEBNÍKA PŘI PŘÍPRAVĚ STAVBY**

- (i) Při projektování Stavby je Stavebník povinen zajistit, aby projektová dokumentace Stavby (i) zohledňovala veškeré požadavky na ochranu SEK vyplývající z Příslušných požadavků, zejména ze Zákona o elektronických komunikacích a Stavebního zákona, (ii) respektovala správnou praxi v oboru stavebnictví a technologické postupy a (iii) umožňovala, aby i po provedení a umístění Stavby dle takové projektové dokumentace byla společnost CETIN, jako vlastník SEK schopna bez jakýchkoli omezení a překážek provozovat SEK, provádět údržbu a opravy SEK.
- (ii) Nebude-li možné projektovou dokumentaci zajistit některý, byť i jeden z požadavků dle předchozího odstavce (i) a/nebo umístění Stavby by mohlo způsobit, že nebude naplněn některý, byť i jeden z požadavků dle předchozího odstavce (i), vyvolá Stavebník Překládku.
- (iii) Při projektování Stavby, která se nachází nebo je u ní zamýšleno, že se bude nacházet v ochranném pásmu radiových tras společnosti CETIN a překračuje výšku 15 m nad zemským povrchem, a to včetně dočasných objektů zařízení staveníště (jeřáby, konstrukce, atd.) je Stavebník povinen písemně kontaktovat POS za účelem získání konkrétního stanoviska a podmínek k ochraně radiových tras společnosti CETIN a pro určení, zda Stavba vyvolá Překládku. Ochranné pásmo radiových tras v šíři 50m je zakresleno do situačního výkresu, který je součástí tohoto Vyjádření.

**VŠEOBECNÉ PODMÍNKY OCHRANY SÍTĚ ELEKTRONICKÝCH KOMUNIKACÍ společnosti CETIN a.s.**



Číslo jednací: 601881/21

Číslo žádosti: 0121 086 927

- (iv) Pokud se v Zájmovém území nachází podzemní silové vedení (NN) ve vlastnictví společnosti CETIN, je Stavebník povinen ve vztahu k projektové dokumentaci zajistit totéž, co je uvedeno pod písm (i) tohoto článku 5, přičemž platí, že Stavebník vyvolá Překládku v případech uvedených pod písm (ii) tohoto článku 5.
- (v) Stavebník je povinen při projektování Stavby, která je stavbou (a) zařízení silových elektrických sítí (VN, VVN a ZVVN) a/nebo (b) trakčních vedení, provést výpočet či posouzení rušivých vlivů na SEK, zpracovat ochranná opatření, to vše dle a v souladu s Příslušnými požadavky. Stavebník je povinen nejpozději třicet (30) Dnů před podáním žádosti o vydání příslušného správního rozhodnutí k umístění Stavby dle Stavebního zákona předat POS výpočet či posouzení rušivých vlivů na SEK a zpracovaná ochranná opatření.
- (vi) Je-li Stavba v souběhu s Kabelovodem, nebo Kabelovod kříží, je Stavebník povinen nejpozději ke Dni, ke kterému započne se zpracováním projektové dokumentace ke Stavbě, oznámit POS a projednat s POS (a) veškeré případy, kdy trajektorie podvrtné a protlaků budou vedeny ve vzdálenosti menší, než je 1,5 m od Kabelovodu a (b) jakékoliv výkopové práce, které budou nebo by mohly být vedeny v úrovni či pod úrovní Kabelovodu nebo kabelové komory.
- (vii) Je-li Stavba umístěna nebo má být umístěna v blízkosti Kabelovodu, ve vzdálenosti menší, než jsou 2 m nebo kříží-li Stavba Kabelovod ve vzdálenosti menší, než je 0,5 m nad nebo kdekoliv pod Kabelovodem, je Stavebník povinen předložit POS k posouzení zakreslení Stavby v příčných řezech, přičemž do příčného řezu je Stavebník rovněž povinen zakreslit profil kabelové komory.

## 6. POVINNOSTI STAVEBNÍKA PŘI PROVÁDĚNÍ STAVBY

- (i) Stavebník je před započítím jakýchkoliv zemních prací ve vztahu ke Stavbě povinen vytýčit trasu SEK na terénu dle Příslušných požadavků a dle Stavebního zákona. S vytýčenou trasou SEK je Stavebník povinen seznámit všechny osoby, které budou anebo by mohly zemní práce ve vztahu ke Stavbě provádět. V případě porušení této povinnosti bude Stavebník odpovědný společnosti CETIN za náklady a škody, které porušením této povinnosti společnosti CETIN vzniknou a je povinen je společnosti CETIN uhradit.
- (ii) Pět (5) Pracovních dní před započítím jakýchkoliv prací ve vztahu ke Stavbě je Stavebník povinen oznámit společnosti CETIN, že zahájí práce či činnosti ve vztahu ke Stavbě. Písemné oznámení dle předchozí věty zašle Stavebník na adresu elektronické pošty POS a bude obsahovat minimálně číslo jednací Vyjádření a kontaktní údaje Stavebníka.
- (iii) Stavebník je povinen zabezpečit a zajistit SEK proti mechanickému poškození, a to zpravidla dočasným umístěním silničních betonových panelů nad kabelovou trasou SEK. Do doby, než je zajištěna a zabezpečena ochrana SEK proti mechanickému poškození, není Stavebník oprávněn přejíždět vozidly nebo stavební mechanizací kabelovou trasu SEK. Při přepravě vysokých nákladů nebo při projíždění stroji, vozidly či mechanizací pod nadzemním vedením SEK je Stavebník povinen prověřit, zda výška nadzemního vedení SEK je dostatečná a umožňuje spolehlivý a bezpečný způsob přepravy nákladu či průjezdu strojů, vozidel či mechanizace.
- (iv) Při provádění zemních prací v blízkosti SEK je Stavebník povinen postupovat tak, aby nedošlo ke změně hloubky uložení nebo prostorového uspořádání SEK. V místech, kde SEK vystupuje ze země do budovy, rozváděče, na sloup apod. je Stavebník povinen vykonávat zemní práce se zvýšenou mírou opatrnosti, výkopové práce v blízkosti sloupů nadzemního vedení SEK je Stavebník povinen provádět v takové vzdálenosti od sloupu nadzemního vedení SEK,

kteřá je dostatečná k tomu, aby nedošlo nebo nemohlo dojít k narušení stability sloupu nadzemního vedení SEK. Stavebník je povinen zajistit, aby jakoukoliv jeho činností nedošlo bez souhlasu a vědomí společnosti CETIN (a) ke změně nivelety terénu, a/nebo (b) k výsadbě trvalých porostů, a/nebo (c) ke změně rozsahu a změně konstrukce zpevněných ploch. Pokud došlo k odkrytí SEK, je Stavebník povinen SEK po celou dobu odkrytí náležitě zabezpečit proti prověšení, poškození a odcizení.

- (v) Zjistí-li Stavebník kdykoliv během provádění prací ve vztahu ke Stavbě jakýkoliv rozpor mezi údaji v projektové dokumentaci a skutečností, je povinen bezodkladně přerušit práce a oznámit zjištěný rozpor na adresu elektronické pošty POS. Stavebník není oprávněn pokračovat v pracích ve vztahu ke Stavbě do doby, než získá písemný souhlas POS s pokračováním prací.
- (vi) Stavebník není bez předchozího písemného souhlasu společnosti CETIN oprávněn manipulovat s kryty kabelových komor, jakkoliv zakrývat vstupy do kabelových komor, a to ani dočasně, vstupovat do kabelových komor, jakkoliv manipulovat s případně odkrytými prvky SEK či s jakýmkoliv jiným zařízením se SEK souvisejícím. Rovněž bez předchozího písemného souhlasu společnosti CETIN není Stavebník oprávněn umístit nad trasou Kabelovodu jakoukoliv jinou síť technické infrastruktury v podélném směru.
- (vii) Byla-li v souladu s Vyjádřením a těmito VPOSEK odkryta SEK je Stavebník povinen tři (3) Pracovní dny před zakrytím SEK písemně oznámit POS zakrytí SEK a vyzvat ho ke kontrole před zakrytím. Oznámení Stavebníka dle předchozí věty musí obsahovat minimálně předpokládaný Den zakrytí, číslo jednací Vyjádření a kontaktní údaje Stavebníka. Stavebník není oprávněn provést zakrytí do doby, než získá písemný souhlas POS se zakrytím.

## 7. ROZHODNÉ PRÁVO

Vyjádření a VPOSEK se řídí českým právem, zejména Občanským zákoníkem, Zákonem o elektronických komunikacích a Stavebním zákonem. Veškeré spory z Vyjádření či VPOSEK vyplývající budou s konečnou platností řešeny u příslušného soudu České republiky.

## 8. PÍSEMNÝ STYK

Písemným stykem či pojmem „písemně“ se pro účely Vyjádření a VPOSEK rozumí předání zpráv jedním z těchto způsobů:

- v listinné podobě;
- e-mailovou zprávou s uznávaným elektronickým podpisem dle zák. č. 297/2016 Sb., o službách vytvářejících důvěru pro elektronické transakce, v účinném znění; a/nebo e-mailovou zprávou zaslou na adresu POS;

## 9. ZÁVĚREČNÁ USTANOVENÍ

- (i) Stavebník, Žadatel nebo jím pověřená třetí osoba je počínaje Dnem převzetí Vyjádření povinen užít informace a data uvedená ve Vyjádření pouze a výhradně k účelu, pro který mu byla tato poskytnuta. Stavebník, Žadatel nebo jím pověřená třetí osoba není oprávněn informace a data rozmnožovat, rozšiřovat, pronajímat, půjčovat či jinak umožnit jejich užívání třetí osobou bez předchozího písemného souhlasu společnosti CETIN.
- (ii) Pro případ porušení kterékoliv z povinností Stavebníka, Žadatele nebo jím pověřené třetí osoby, založené Vyjádřením /nebo těmito VPOSEK je Stavebník, Žadatel či jím pověřená třetí osoba odpovědný za veškeré náklady a škody, které společnosti CETIN vzniknou porušením povinností Stavebníka, Žadatele nebo jím pověřené třetí osoby.

Číslo jednací: 601881/21

Číslo žádosti: 0121 086 927

## Informace k vytyčení *SEK*

V případě požadavku na vytyčení *SEK* společnosti *CETIN* se, prosím, obračejte na společnosti uvedené níže:

### **CETIN a.s. - středisko Čechy sever**

se sídlem: Českomoravská 2510/19, Libeň, 190 00 Praha 9  
IČ: 04084063 DIČ: CZ04084063  
kontakt: tel: 238463111 obslužná doba po-pa 7 - 15 hod

### **COM PLUS CZ, a.s.**

se sídlem: Nad Krocínkou 317/48, 190 00 Praha 9  
IČ: 25772104 DIČ: CZ 25772104  
kontakt: Help Desk, tel.: 472702123, mobil: 724150190, e-mail: helpdesk@complus.cz  
Daniel Vondráček, mobil: 606610895, e-mail: daniel.vondracek@complus.cz

### **Ing. Václav Hlavatý**

se sídlem: V Lukách 2162, 269 01 Rakovník  
IČ: 44255501 DIČ:  
kontakt: Ing. Václav Hlavatý, mobil: 606632506, e-mail: dobrahlava@seznam.cz

### **SITEL, spol. s r.o.**

se sídlem: Baarova 957/15, 140 00 Praha 4  
IČ: 44797320 DIČ: CZ 44797320  
kontakt: Jiří Jedlička, mobil: 602 297 018, e-mail: jjedlicka@sitel.cz

### **Telkont s.r.o.**

se sídlem: U Pivovaru 136, 415 01 Teplice  
IČ: 25467069 DIČ: CZ 25467069  
kontakt: Petr Pojer, tel.: 417539888, mobil: 605298762, e-mail: pojer@telkont.cz

### **TEMO-TELEKOMUNIKACE, a.s.**

se sídlem: U Záběhlického zámku 233/15, 106 00 Praha 10  
IČ: 25740253 DIČ: CZ25740253  
kontakt: Michal Nun, mobil: 601 378 578, vytyceni@temo.cz

### **TETA s.r.o.**

se sídlem: Klíšská 977/77, 400 01 Ústí nad Labem  
IČ: 47785781 DIČ: CZ 47785781  
kontakt: Rostislav Zumr, mobil: 605200035, e-mail: rostislav.zumr@teta.eu  
Jiří Smíšek, mobil: 605200027, e-mail: jiri.smisek@teta.eu



## SITUAČNÍ VÝKRES - ZÁJMOVÉ ÚZEMÍ



## LEGENDA

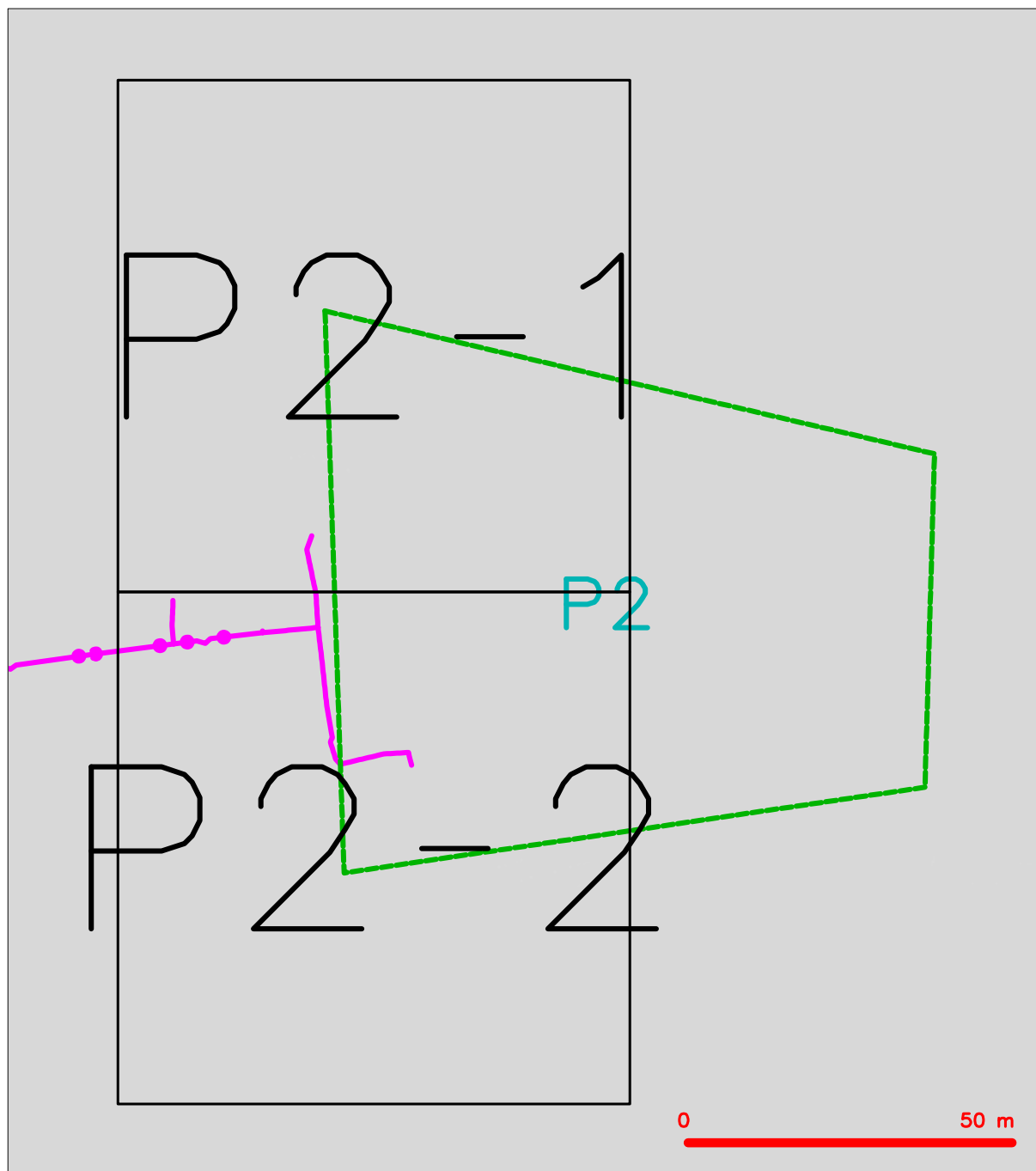
----- hranice zájmového území k vyjádření
















CETIN a.s.  
Českomoravská 2510/19, Libeň  
190 00 Praha 9  
DIČ: CZ04084063

102

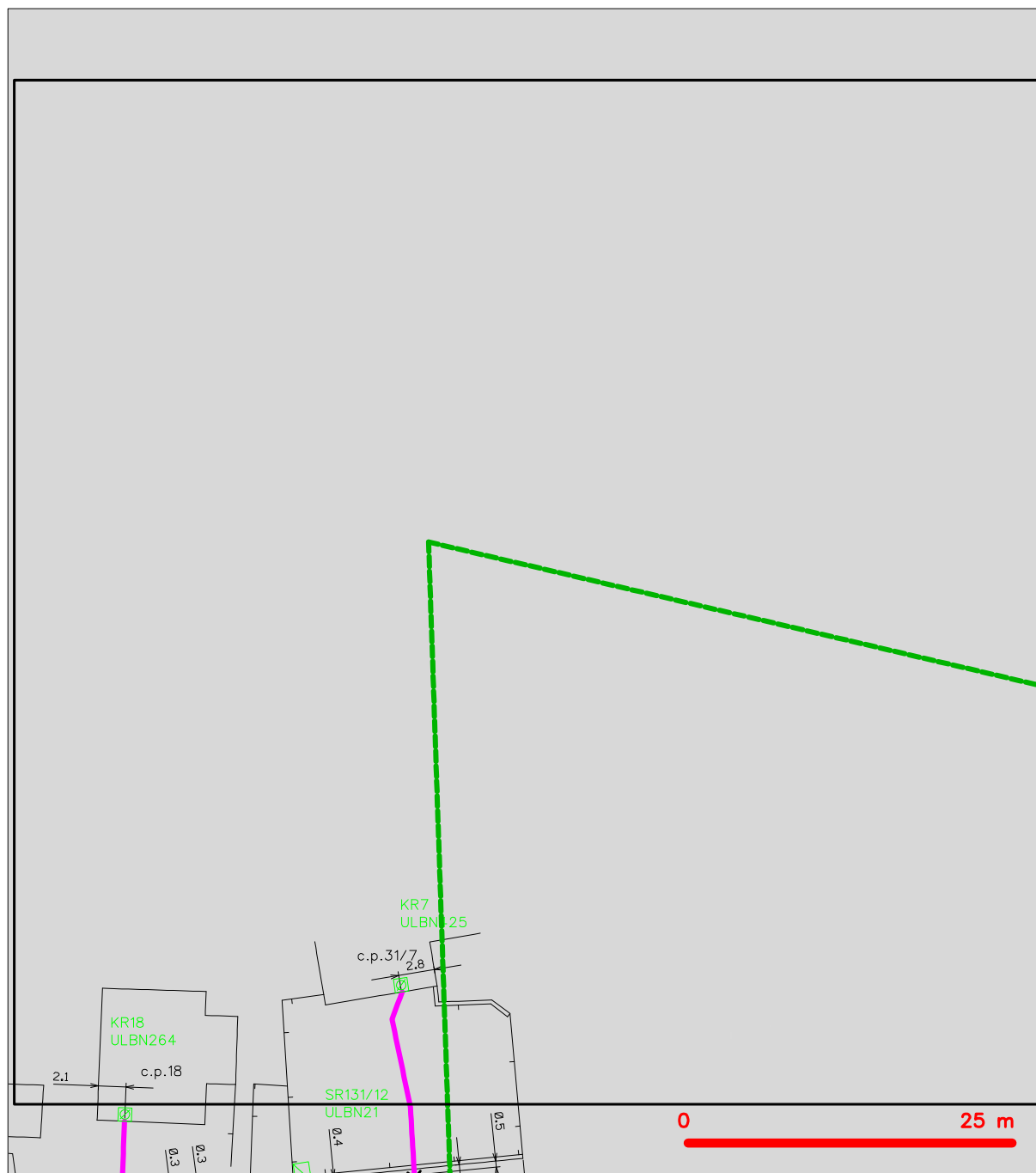
## SITUAČNÍ VÝKRES - POLYGON 1

















## LEGENDA

	hranice zájmového území k vyjádření		nezaměřený průběh optického kabelu, HDPE trubky nebo souběh optického a metalického kabelu
	NN přípojka, území s NN přípojkou CETIN		radiové sítě, ochranné pásmo radiové sítě
	zaměřený průběh metalického kabelu		nadzemní sítě
	zaměřený průběh optického kabelu, HDPE trubky nebo souběh optického a metalického kabelu		neprůvazované sítě
	nezaměřený průběh metalického kabelu		podzemní sítě cizí
	nadzemní sítě cizí		sítě s NN
			koléktor, kabelovod

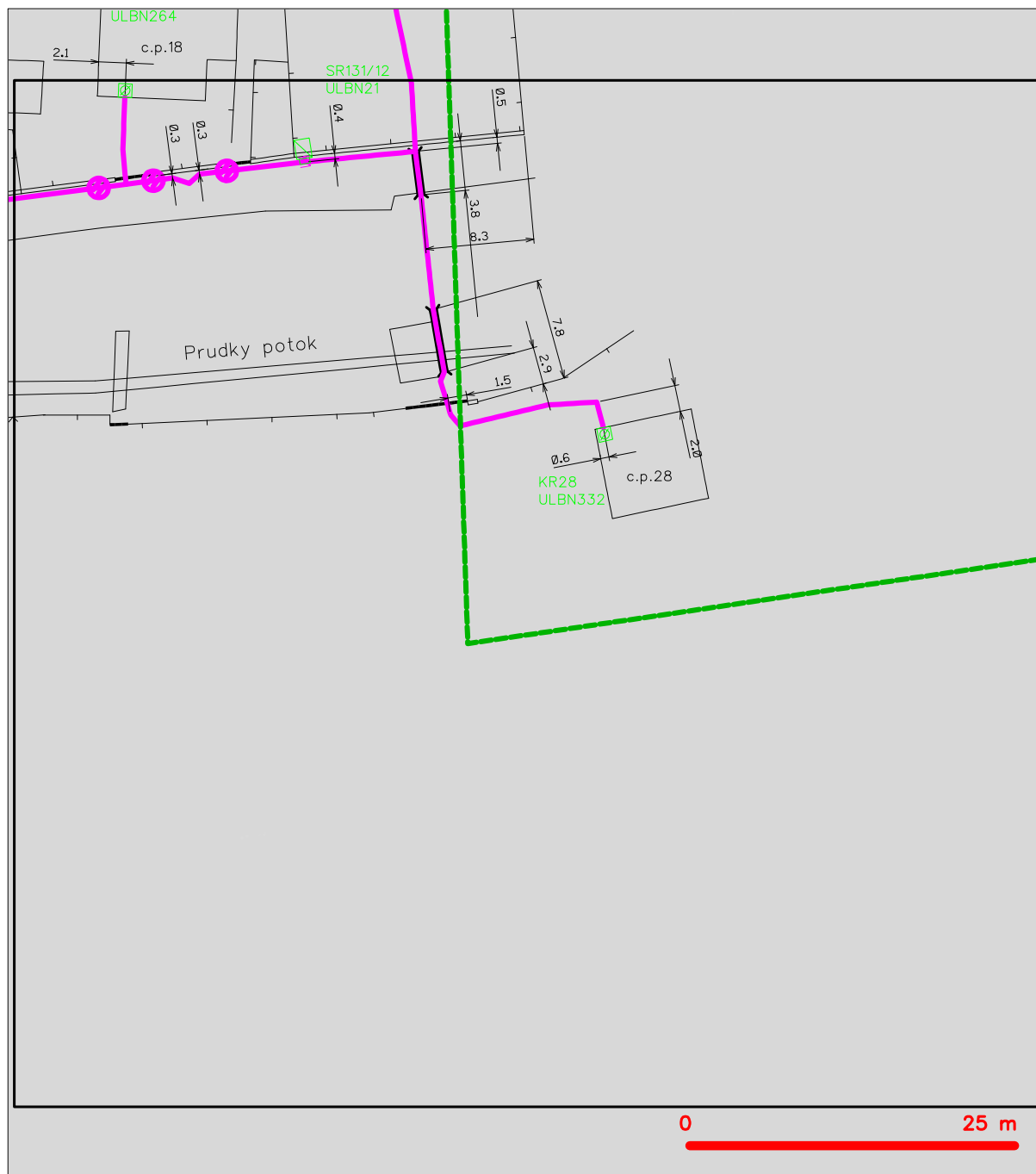
## SITUAČNÍ VÝKRES - POLYGON 2, list kladu P2-1















## LEGENDA

- |   |   |   |   |
|---|---|---|---|
|  | hranice zájmového území k vyjádření           |  | nezaměřený průběh optického kabelu, HDPE trubky |
|  | NN přípojka, území s NN přípojkou CETIN       |  | nebo souběh optického a metalického kabelu      |
|  | zaměřený průběh metalického kabelu            |  | radiové sítě, ochranné pásmo radiové sítě       |
|  | zaměřený průběh optického kabelu, HDPE trubky |  | nadzemní sítě                                   |
|  | nebo souběh optického a metalického kabelu    |  | neprovozované sítě                              |
|  | nezaměřený průběh metalického kabelu          |  | podzemní sítě cizí                              |
|  | nadzemní sítě cizí                            |  | sítě s NN                                       |

## SITUAČNÍ VÝKRES - POLYGON 2, list kladu P2-2



## LEGENDA

- |   |  |   |  |
|---|--|---|--|
|  | hranice zájmového území k vyjádření  |  | nezaměřený průběh optického kabelu, HDPE trubky nebo souběh optického a metalického kabelu |
|  | NN přípojka, území s NN přípojkou CETIN  |  | radiové sítě, ochranné pásmo radiové sítě  |
|  | zaměřený průběh metalického kabelu   |  | nadzemní sítě  |
|  | zaměřený průběh optického kabelu, HDPE trubky nebo souběh optického a metalického kabelu |  | neprovozované sítě   |
|  | nezaměřený průběh metalického kabelu   |  | podzemní sítě cizí   |
|  | nadzemní sítě cizí   |  | sítě s NN  |



Váš dopis zn.:

ze dne:

Naše značka: O21690079505/UTPČUL/Kn

Vyřizuje: **Lenka Kořánová**

Datová schránka: **f7rf9ns**

Telefon: 840 111 111

Email: [info@scvk.cz](mailto:info@scvk.cz)

Datum: 26.07.2021

**AZ Consult, spol. s.r.o.**

**Klíšská 12**

**Ústí nad Labem**

**400 01**

### Vyjádření společnosti Severočeské vodovody a kanalizace, a.s.

Název akce:	<b>SO 202 – most ev.č. UL 109 - Sebužín</b>
Účel vyjádření:	<b>DUR-DSP</b>
Zájmové území:	Okres: Ústí nad Labem
	Obec: Sebužín
	Část obce, ulice, č.p.: <b>Sebužín</b>
	Katastrální území, parcelní číslo: Sebužín p.p.č. 1509, 1508/3, 1511, 1512, 1539, 1541, 1542/5, 1543, 1544
Žadatel:	<b>AZ Consult, spo. s.r.o.</b>
Adresa, tel., e-mail	<a href="mailto:holy@azconsult.cz">holy@azconsult.cz</a> , 475 240 845
Investor:	Statutární město Ústí nad Labem
Platnost vyjádření:	<b>jeden rok ode dne vyhotovení</b> (v případě, že Váš zájem nadále trvá, požádejte před uplynutím této lhůty o prodloužení platnosti vyjádření)

Ve výše uvedeném zájmovém území **se ke dni vyhotovení tohoto stanoviska nachází** zařízení provozovaná společností Severočeské vodovody a kanalizace, a.s. a jejich ochranná nebo bezpečnostní pásma. Jedná se konkrétně o:

- Vodovodní řad do DN 500
- II. ochranné pásmo vodního zdroje

Skutečné umístění zařízení je nutno zjistit vytýčením přímo na místě, nejlépe před zahájením projektových prací. V případě nejasností budou provedeny kopané sondy či vytýčení inspekční kamerou. Stavebník je povinen neprodleně ohlásit případné poškození vodohospodářského zařízení provozovateli. **Stavebník odpovídá za eventuální škodu na vodohospodářském zařízení způsobenou svojí činností.**

Případná existence vodovodních či kanalizačních přípojek není předmětem tohoto stanoviska. Naše společnost není jejich správcem (viz § 3, odst. 3 zákona č. 274/2001 Sb. Zákona o vodovodech a kanalizacích v platném znění), se žádostí o informaci o existenci přípojek se obraťte na jejich vlastníky, tedy na vlastníky nemovitostí, jejichž pozemky budou stavbou dotčeny.

#### Severočeské vodovody a kanalizace, a.s.

Přítkovská 1689 • 415 50 Teplice

Tel.: 601 267 267, Tel.: 840 111 111 • E-mail: [info@scvk.cz](mailto:info@scvk.cz) • [www.scvk.cz](http://www.scvk.cz)

Společnost je zapsána v obchodním rejstříku oddíl B, vložka 465, u Krajského soudu v Ústí nad Labem.

IČ: 49099451 • DIČ: CZ49099451

Člen skupiny Severočeská voda



Projektová dokumentace řeší opravu mostu ev.č. UL 109 přes Němčický potok s opravou vozovky silnice v blízkosti mostu, s opravou vozovky pojezdové komunikace mostu, úpravou nebezpečné krajnice a výstavbu opěrné zdi.

Předmětný záměr se nachází **v ochranném pásmu vodních zdrojů II. stupně (dále OPVZ)** Sebužín – Církvice.

S předloženým návrhem **souhlasíme** za níže uvedených podmínek:

1. Realizace a následné provozování staveb a hospodaření v zájmové oblasti se musí řídit podmínkami pro hospodaření v OPVZ z nichž uvádíme:

Vybraná omezení a zákazy platné pro OPVZ II. st. cit.:

- Zákaz stání motorových vozidel na státní silnici,
  - zákaz kotvení plavidel nákladní plavby a osobní dopravy na přilehlém úseku břehu řeky Labe,
  - zákaz zničení plevelů chemickými postřiky,
  - zákaz zakládání hnojišť, kompostů a skládek,
  - zákaz mytí automobilů,
  - nutnost zajištění nezávadnosti objektů jako jsou chlévy, močůvkové jímky, existující hnojiště apod.,
  - nutno zajistit vodotěsnost žump a bezpečné odvedení splaškových vod mimo OPVZ II. stupně,
  - nutnost vyloučit vsakování závadných látek nebo odpadních vod (*bez předčištění*).
2. Doklady o likvidaci musí být archivovány u majitele stavby a v případě potřeby předloženy ke kontrole (např. řízení o povolení k vypouštění odpadních vod do vod povrchových).
  3. Při stavbě musí být použity jakostní a zdravotně nezávadné stavební hmoty (*plnění požadavku doložit certifikáty, prohlášení o shodě*).
  4. V případě havárie spojené s únikem ropných látek je potřeba ji neprodleně hlásit na č. tel. 840 111 111 nebo 601 267 267 (Call centrum Severočeských vodovodů a kanalizací, a. s.).

#### Upozornění:

**Veškeré činnosti spojené s realizací předmětné stavby a hospodařením v této oblasti musí probíhat tak, aby nedošlo ohrožení povrchových vod, podzemních vod (ztráta či změna vydatnosti, kvality apod.) a dále tak, aby nedošlo ke zhoršení jejich využitelnosti pro vodárenské účely.**

5. Před zahájením prací požadujeme vytýčení stávajícího vodohospodářského zařízení na místě. Proveďte na základě objednávky provoz kanalizací kontakt – 840 111 111, 601 267 267 (call centrum).
6. **Při rekonstrukci mostu, vozovky a umístění s tím souvisejících objektů** (opěrné zdi a nového dopravního značení) **požadujeme dodržet ochranné pásmo vodohospodářského zařízení** dle zákona č.274/2001 Sb. o vodovodech a kanalizacích pro veřejnou potřebu a o změně některých zákonů ve znění pozdějších předpisů.
7. **Požadujeme**, aby bylo stávající vodohospodářské zařízení v provozování naší společnosti před případným umístěním těžké techniky při rekonstrukci mostu a vozovky ochráněno buď betonovými přejezdy, nebo ocelovými pláty po celou dobu prací.

#### Severočeské vodovody a kanalizace, a.s.

Přítkovská 1689 • 415 50 Teplice

Tel.: 601 267 267, Tel.: 840 111 111 • E-mail: [info@scvk.cz](mailto:info@scvk.cz) • [www.scvk.cz](http://www.scvk.cz)

Společnost je zapsána v obchodním rejstříku oddíl B, vložka 465, u Krajského soudu v Ústí nad Labem.

IČ: 49099451 • DIČ: CZ49099451

Člen skupiny Severočeská voda





8. Investor stavby prokazatelně seznámí pracovníky, kteří budou provádět práce, s polohou tohoto vedení a zařízení, včetně jeho profilu, upozorní organizace provádějící práce na možnou polohovou odchylku uložených sítí od výkresové dokumentace.
9. Zahájení prací nám bude s předstihem písemně oznámeno včetně jména a telefonického spojení stavebního dozoru a dodavatele stavby, aby v případě sporů mohla být rychle a účelně sjednána náprava. Rovněž bude písemně provozu vodovodu a kanalizací oznámeno ukončení stavebních prací.
10. Požadujeme být přizváni ke každé činnosti v ochranném pásmu námi provozovaného vodohospodářského.

Za předpokladu že uvedené požadavky budou plně respektovány, souhlasíme s realizací akce.

Při případném nedodržení těchto podmínek bude naše společnost požadovat náhradu způsobených škod a uvedení vzniklých nesrovnalostí do souladu s právními předpisy a normami.

Severočeské vodovody a kanalizace, a.s.

415 50 Teplice, Přitkovská 1689

IČ: 49099451 DIČ: CZ49099451

159

Lenka Kořánová  
referent technickoprovozní činnosti

**Severočeské vodovody a kanalizace, a.s.**

Přitkovská 1689 • 415 50 Teplice

Tel.: 601 267 267, Tel.: 840 111 111 • E-mail: [info@scvk.cz](mailto:info@scvk.cz) • [www.scvk.cz](http://www.scvk.cz)

Společnost je zapsána v obchodním rejstříku oddíl B, vložka 465, u Krajského soudu v Ústí nad Labem.  
IČ: 49099451 • DIČ: CZ49099451

Člen skupiny Severočeská voda



4

Váš dopis zn.: **elektronické podání**  
Ze dne: **29.03.2022**  
Naše značka: **SCVKZAD133806**  
Vyřizuje: **Lenka Koňánová**  
Datová schránka: **f7rf9ns**  
Telefon: **840 111 111**  
E-mail: **info@scvk.cz**  
Datum: **30.03.2022**

Adresa žadatele:  
**AZ Consult, spol. s r.o.**  
**Klíšská 1334/12**  
**40001 Ústí nad Labem**

## Vyjádření společnosti Severočeské vodovody a kanalizace, a.s.

Název akce:	Ústí nad Labem - mosty se stavebním stavem VII - PD
Účel vyjádření:	Existence zařízení ve správě SCVK
Zájmové území:	Okres: Ústí nad Labem
	Obec: Ústí nad Labem
	Katastrální území, parcelní číslo: Sebužín, 1512
Žadatel:	AZ Consult, spol. s r.o.
Tel., e-mail	724087849, holy@azconsult.cz
Investor:	neuvedeno
Adresa, tel., e-mail	neuvedeno
Projektant:	neuvedeno
Vlastník dotčené IS	SVS
Platnost vyjádření:	<b>jeden rok ode dne vyhotovení</b> (v případě, že Váš zájem nadále trvá, požádejte před uplynutím této lhůty o prodloužení platnosti vyjádření)

Ve výše uvedeném zájmovém území **se nachází** zařízení provozovaná společností Severočeské vodovody a kanalizace, a.s. a jejich ochranná nebo bezpečnostní pásma. Konkrétně se jedná o:

Ochranné pásmo vod. zdroje, Vodovodní řád DN<500

Uvedené zařízení je zakresleno v příloze č. 1, jež je nedílnou součástí poskytnuté informace. Zákres liniových vedení slouží pouze jako orientační informace o jeho existenci a nenahrazuje skutečné umístění zařízení v zájmovém území.

Skutečné umístění zařízení je nutno zjistit vytyčením přímo na místě, nejlépe před zahájením projektových prací. V případě nejasností budou provedeny kopané sondy i vytyčení inspekční kamerou.

Stavebník je povinen neprodleně ohlásit případné poškození vodohospodářského zařízení provozovateli. Stavebník odpovídá za eventuální škodu na vodohospodářském zařízení způsobenou svojí činností.

Případná existence vodovodních i kanalizačních přípojek není předmětem tohoto stanoviska. Se žádostí o informaci o existenci přípojek se obraťte na vlastníky přípojek, kdy vlastníkem vodovodní nebo kanalizační přípojky, popřípadě jejich části z řádků nabytí území zákona č. 274/2001 Sb. Zákona o vodovodech a kanalizacích v platném znění, je vlastník pozemku nebo stavby připojené na vodovod nebo kanalizaci, neprokáže-li se opak.

V případě, že Vám byl na Vaši žádost poskytnut vektorový zákres sítí, Vás upozorňujeme, že tato data mohou být využita pouze pro účely záměru, na které bylo vyjádření vydáno a nemohou být poskytována třetím osobám, případně i dále využívána.

Vytyčení skutečného umístění zařízení ve správě společnosti Severočeské vodovody a kanalizace, a.s. je nutné objednat na: tel. 840 111 111; [info@scvk.cz](mailto:info@scvk.cz)





4

Pro provádění zemních, stavebních a ostatních prací v ochranném a bezpečnostním pásmu zařízením ve správě Severočeských vodovodů a kanalizací, a.s. Teplice požadujeme plně respektovat toto zařízením a to za dodržení všech předpisů a norem, které se k této činnosti vztahují.

**V případě, že dojde ke stětu se zařízením v naší správě, jste povinen toto neprodleně oznámit na tel. 840 111 111 a projednat s naší společností.**

Při odkrytí zařízením ve správě Severočeských vodovodů a kanalizací, a.s. Teplice v průběhu prováděných prací požadujeme toto před zásypem protokolárně předat naší společnosti. Dojde-li ke vstupu do ochranného pásma v průběhu prováděných prací, je potřeba tuto skutečnost neprodleně oznámit naší společnosti.

Při případném nedodržení těchto podmínek bude naše společnost požadovat náhradu způsobených škod a uvedení vzniklých nesrovnalostí do souladu s právními předpisy a normami.

**Poskytnutá informace nenahrazuje stanovisko k projektové dokumentaci pro vydání příslušného rozhodnutí.**

Obecné technické podmínky pro stěty se zařízením ve správě Severočeských vodovodů a kanalizací, a.s. jsou k dispozici na [www.scvk.cz](http://www.scvk.cz).

Severočeské vodovody a kanalizace, a.s.  
415 50 Teplice, Přítkovská 1689  
IČ: 49099451 DIČ: CZ49099451  
162

**Ing. Jiří Mudruška**  
manažer útvaru TP OZ Ústí nad Labem

Příloha:

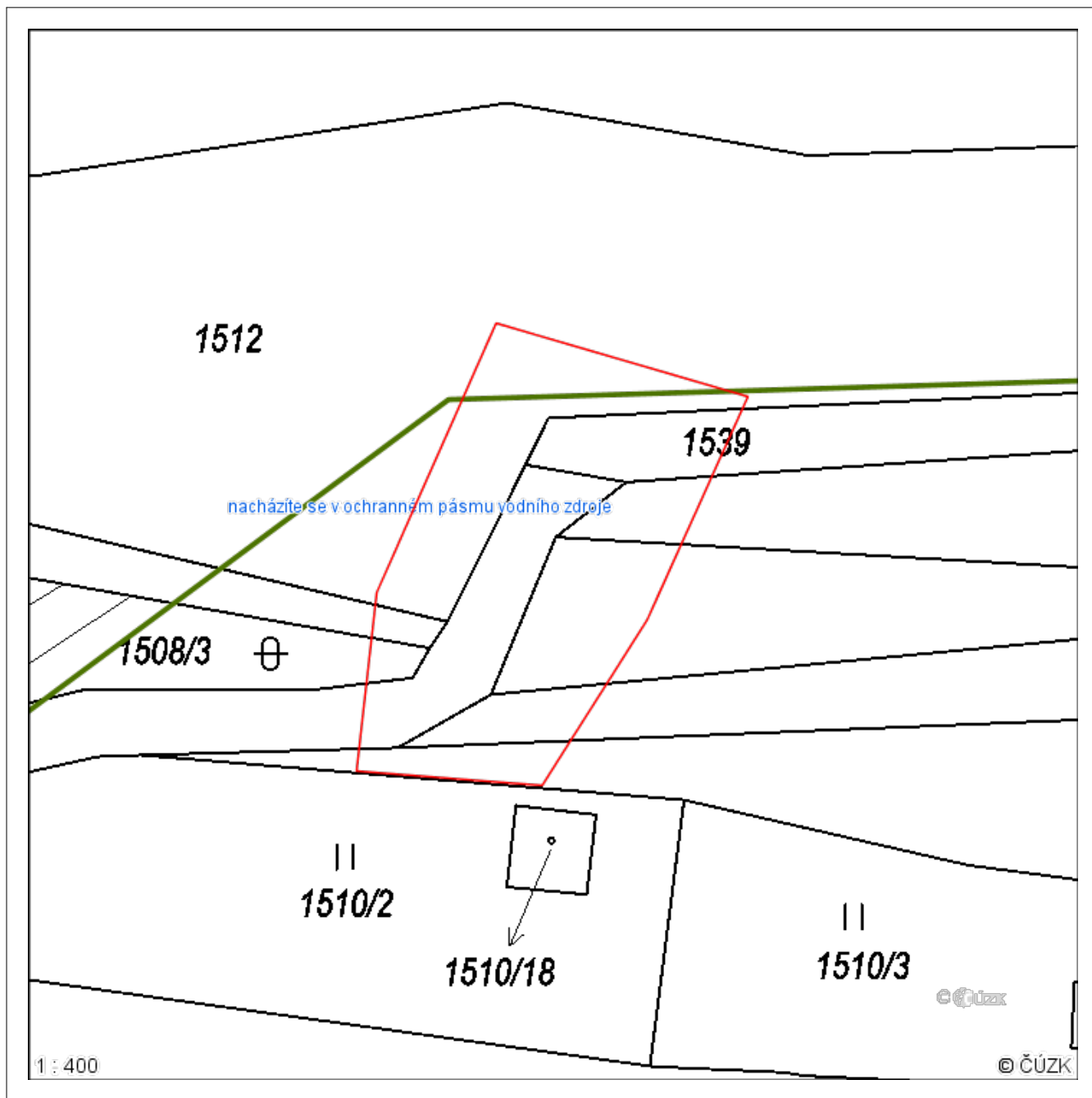
1. Situace a orientační zakreslení s vyznačeným zařízením provozovaným společností Severočeské vodovody a kanalizace, a.s.














\*P íloha: situace zájmového území

P íloha k žádosti o poskytnutí informace ze dne: **29.03.2022**

Naše zna ka: **SCVKZAD133806**

### Situace zájmového území



	VODOVOD pitná		STOKA JEDNOTNÁ		PLÁNOVANÉ SÍTĚ		OCHRANNÉ P. vodního zdroje
	VODOVOD surová		STOKA SPLAŠKOVÁ		PROVOZOVANÉ-ODSTAVENÉ SÍTĚ		OCHRANNÉ P. ČOV
	ELEKTRICKÉ VEDENÍ		STOKA DEŠŤOVÁ		VDJ VODOJEM		OSTATNÍ
							ZAKRESLENÁ OBLAST



Vyřizuje: Dundáček Petr

E-mail: petr.dundacek@t-mobile.cz

AZ Consult, spol. s r.o.  
Jakub Holý  
Klíšská 1334/12  
40001 Ústí nad Labem

Naše značka: **E17459/22**

V Praze dne: **29.3.2022**

**Vyjádření a stanovení podmínek pro udělení souhlasu s umístěním stavby v ochranném pásmu sítě technické infrastruktury ( TI ) společnosti T-Mobile Czech Republic a.s.**

Vydané podle § 101 ZÁKONA Č. 127/2005 Sb., o elektronických komunikacích a o změně některých souvisejících zákonů ( zákon o elektronických komunikacích – dále jen ZEK ), ve znění pozdějších předpisů a §161 zákona č. 183/2006 Sb., o územním plánování a stavebním řádu ( stavební zákon) či dle dalších příslušných právních předpisů

**Věc: Ústí nad Labem - mosty se stavebním stavem VII - PD**

Stupeň: Prověření existence sítě

Na základě předložených projektových podkladů dáváme **souhlasné stanovisko k vydání Územního souhlasu / rozhodnutí (Stavebního povolení) a následně souhlas s realizací stavby.**

Dle předložených dokladů nedojde ke kolizi s technickou infrastrukturou společnosti **T-Mobile Czech Republic a.s.**

**Toto stanovisko má platnost 1 rok a nelze prodloužit. Po uplynutí platnosti zadejte žádost o nové stanovisko na:**  
<https://ochranasiti.t-mobile.cz/vyjadreni/>

**T-Mobile**  
T-Mobile Czech Republic a.s.  
Tomášova 2144/1  
148 00 Praha 4  
IČ 649 49 681, DIČ CZ64949681

.....  
Ochrana sítí  
Technologický úsek

**V další komunikaci nebo požadavku doplňujících dotazů, uvádějte do „Předmětu“ e-mailu vždy číslo jednací.**



Příloha č. 1

**Rekapitulace žádosti o vyjádření k existenci sítě elektronických komunikací**

Číslo žádosti: **E17459/22**  
Název stavby /akce: **Ústí nad Labem - mosty se stavebním stavem VII - PD**  
Datum podání žádosti: **29.3.2022**  
Důvod žádosti: **Prověření existence sítě**  
Popis jiného důvodu žádosti: **obnova platnosti zn. E15958/21**  
Poznámka:

**Žadatel**

Firma / organizace: **AZ Consult, spol. s r.o.**  
IČ: **44567430**  
DIČ:  
Kontaktní osoba: **Jakub Holý**  
Adresa: **Klíšská 1334/12**  
Město / obec: **Ústí nad Labem**  
PSČ: **40001**  
Stát:  
E-mail: **holy@azconsult.cz**  
Telefonní číslo: **724087849**

**Stavebník**

Firma / organizace: **AZ Consult, spol. s r.o.**  
Kontaktní osoba: **Jakub Holý**  
Adresa: **Klíšská 1334/12**  
Město / obec: **Ústí nad Labem**  
PSČ: **40001**  
Stát:  
E-mail: **holy@azconsult.cz**  
Telefonní číslo: **724087849**

**Stavba**

Výška nad terénem (metry): **0 m**  
Projektant:  
Druh stavby: **Dopravní infrastruktura - podchod, podjezd, most**  
Hodnota projektu: **0 mil. Kč**  
Měsíc zahájení stavby: **8/2022**  
Měsíc ukončení stavby: **02/2023**

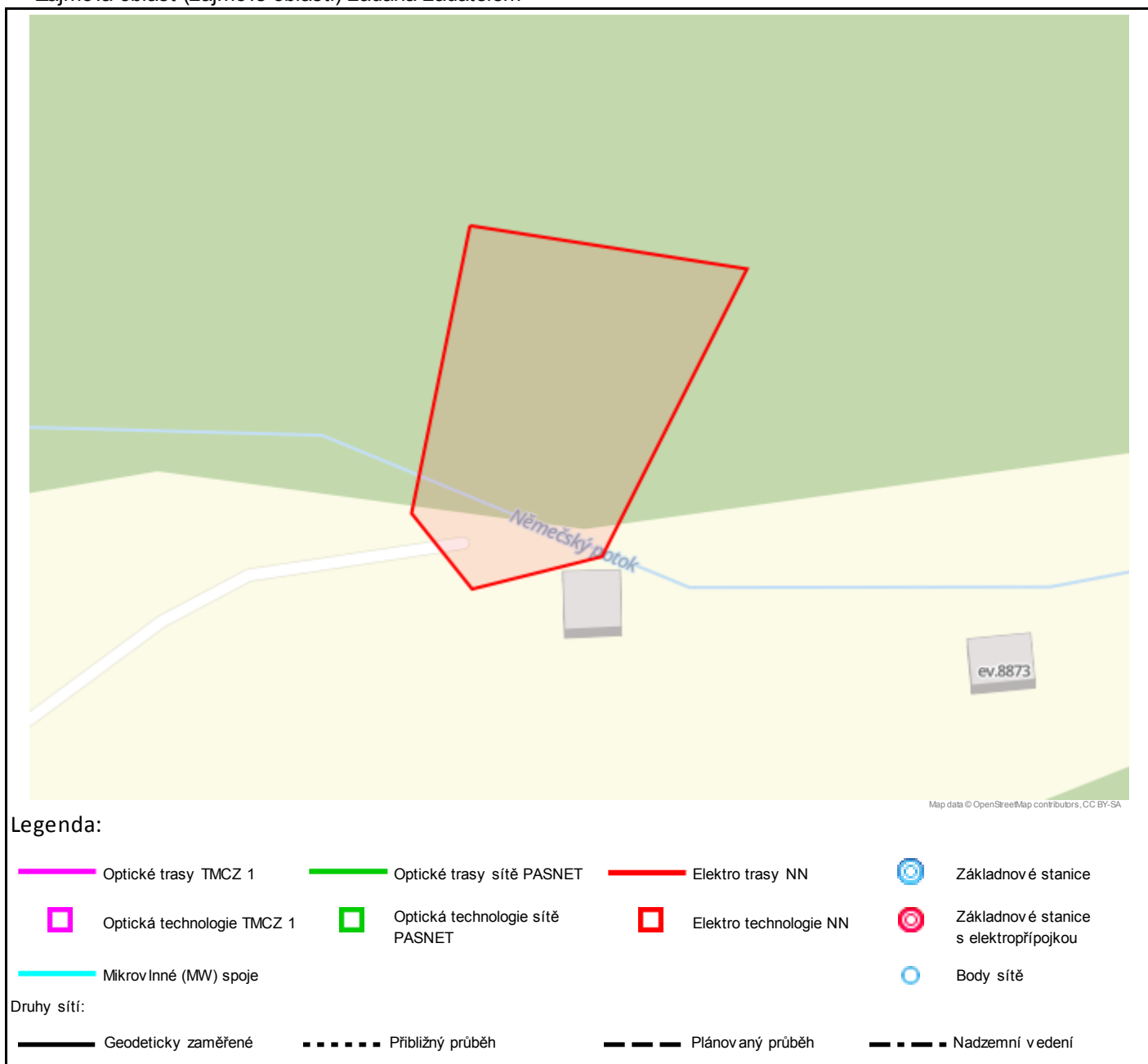
**Odeslání stanoviska**

E-mail: **holy@azconsult.cz**

Příloha č. 2

**Situační plán**

Zájmová oblast (zájmové oblasti) zadaná žadatelem



Geometrie zájmové oblasti (zájmových oblastí) žádosti ve formátu WKT a souřadnicovém systému S-JTSK. Zkopírováním textu lze geometrii zobrazit v jakémkoli softwaru podporujícím formát WKT.

POLYGON((-759119.456009036 -982648.999786413,-759095.928463439 -982656.172571869,-759112.070445251

-982679.313906395,-759123.749204607 -982680.521181107,-759128.078991479 -982673.210886948,-759119.456009036

-982648.999786413))

AZ Consult, spol. s r.o.  
Klíšská 1334/12  
40001 Ústí nad Labem

Váš dopis značky / ze dne	Naše značka	Vyřizuje	Místo odeslání / dne
/ 29.03.2022	UPTS/OS/301329/2022	Simona Hulíková	Praha / 29.03.2022

**Věc: Vyjádření k existenci podzemních sítí spol. České Radiokomunikace, a.s.**

Účel: Existence sítí

### **Akce: Ústí nad Labem - mosty se stavebním stavem VII - PD**

K Vaší žádosti o vyjádření k existenci sítí Vám sdělujeme, že ve Vámi vyznačeném/řešeném území nedojde ke styku s žádným podzemním vedením/zařízením v naší správě.

S pozdravem

Za správnost:

  
**České Radiokomunikace a.s.**  
Skokanská 2117/1  
169 00 Praha 6  
(53)

Simona Hulíková  
Specialista ochrany sítě

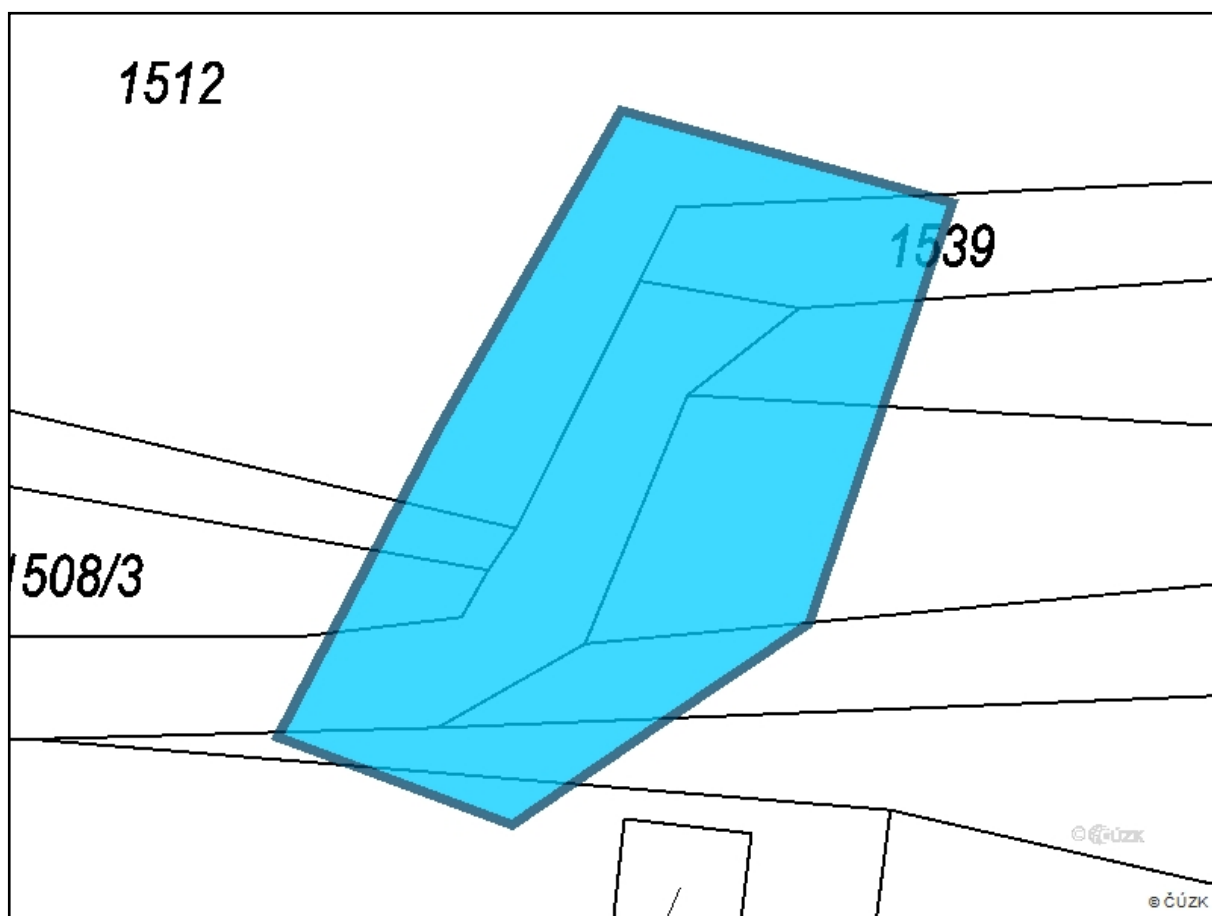
Příloha:

**Platnost tohoto vyjádření je jeden rok od data vystavení, tj. do 29.03.2023**

PIN: 8713

Žádost č. j. UPTS/OS/301329/2022

## Zájmové území



**Poznámka:** Upozorňujeme Vás, že toto stanovisko **NELZE** uplatnit pro umístění a provoz větrných elektráren.



**AZ Consult, spol. s r.o.**  
**Jakub Holý**  
**Klíšská 1334/12**  
**400 01 Ústí nad Labem - Ústí nad Labem-centrum**

V Praze, 29.3.2022

Naše zn.: **220329-1336408841**

Věc: vyjádření k žádosti k akci **"Ústí nad Labem - mosty se stavebním stavem VII - PD"**

Společnost Vodafone Czech Republic a.s. ( dále jen „Vodafone“ ), se sídlem Praha 5, náměstí Junkových 2, IČ: 25788001, zapsaná dne 13.8. 1999 v obchodním rejstříku vedeném Městským soudem v Praze pod spisovou značkou B.6064 a společnost Vantage Towers, s.r.o. se sídlem Závěšova 502/5, Nusle, 140 00 Praha 4, zapsaná v obchodním rejstříku vedeném u Městského soudu v Praze pod sp. zn. C 330005, IČO: 09056009, DIČ: CZ09056009 zastoupená Vodafone na základě plné moci Vám sděluje, že dle Vámi podané žádosti ze dne **29.3.2022**, která je nedílnou součástí tohoto vyjádření,

#### **souhlasí s realizací projektu.**

Ve Vámi zadaném zájmovém území a v uvedené výšce (výška stavby: 0 m, výška jeřábu: 0 m) se nenachází žádné podzemní ani nadzemní vedení.

Platnost vyjádření je **1 rok** od data vydání. Vyjádření je platné pouze v rámci předmětného projektu a pro důvod vydání vyjádření stanovený žadatelem v žádosti.

Vyjádření pozbývá platnosti uplynutím doby platnosti, změnou rozsahu zájmového území i změnou důvodu vydání vyjádření uvedeného v žádosti, to vše v závislosti na tom, která ze skutečností rozhodná pro pozbytí platnosti tohoto vyjádření nastane nejdříve. Po skončení platnosti si musíte podat novou žádost na adrese <https://www.zadostovyjadeni.cz/vodafone/>.

S pozdravem

v.z. Ing. Kateřina Rendeková  
Vodafone Czech Republic a. s.  
náměstí Junkových 2808/2  
155 00 Praha 5

Tel.: 607105305

E-mail: katerina.rendekova@vodafone.com

  
Vodafone Czech Republic a.s.  
náměstí Junkových 2, 155 00, Praha 5  
IČO: 25788001, DIČ: CZ25788001  
tel.: 776 971 111, fax: 776 971 927  
-60-

#### **Seznam příloh/přiložených souborů:**

Zadost\_220329-1336408841.pdf





---

ŽADATEL

AZ Consult, spol. s r.o.

NAŠE ZNAČKA  
0700505184

VYŘIZUJE / LINKA

VYŘÍZENO DNE  
09.02.2022**Sdělení o existenci komunikačního vedení společnosti ČEZ ICT Services, a. s.**

Název akce: Ústí nad Labem - mosty se stavebním stavem VII - PD

Účel: Informativní

Vážený zákazníku,  
dovolujeme si reagovat na Vaši žádost číslo 0700505184 ze dne 09.02.2022, která se týkala sdělení o existenci komunikačního zařízení na Vámi určeném zájmovém území.

Dle vědomí společnosti ČEZ ICT Services, a. s., se na Vámi vymezeném zájmovém území:  
**nenachází komunikační zařízení v majetku společnosti ČEZ ICT Services, a. s.**

Zároveň si Vás dovoluujeme upozornit, že není vyloučeno, že se ve Vámi vymezeném zájmovém území nachází jiné zařízení, které není v majetku společnosti ČEZ ICT Services, a. s.

Toto sdělení je platné do 09.02.2023.

V souvislosti s výše uvedeným si Vás dovoluujeme upozornit, že sdělení o existenci či neexistenci sítí představuje skutečnosti tvořící obchodní tajemství společnosti ČEZ ICT Services, a. s. Poskytnuté informace jsou dále také důvěrnými informacemi společnosti ČEZ ICT Services, a. s. Z výše uvedených důvodů si Vás proto společnost ČEZ ICT Services, a. s., dovoluje upozornit, že s poskytnutými informacemi je potřeba nakládat dle platných právních předpisů, v opačném případě se vystavujete postihu ve smyslu platné právní úpravy. V této souvislosti si Vás dovoluujeme rovněž upozornit, že požadované informace nesmí být předány, sděleny, využity, zpřístupněny, či jiným způsobem postoupeny na jakoukoli třetí osobu bez předchozího prokazatelného souhlasu společnosti ČEZ ICT Services, a. s. Informace o existenci sítí mohou být využity pouze pro účel, pro který byly vyžádány.

**ČEZ ICT Services, a. s.**

Praha, Praha 4  
Duhová 1531/3  
PSČ 140 53  
IČ: 26470411

**Přílohy**






Situační výkres zájmového území



Zakreslené polohy zařízení v příloze jsou pouze informativní.

### Situační výkres zájmového území



-  Nadzemní optické vedení  
 Podzemní optické vedení  
 Nadzemní metalické vedení  
 Podzemní metalické vedení  
 Radioreléový spoj vzduch  
 Zájmové území  
 Hranice katastrálního území



---

ŽADATEL

AZ Consult, spol. s r.o.

NAŠE ZNAČKA  
0201367023

VYŘIZUJE / LINKA

VYŘÍZENO DNE  
09.02.2022

---

**Sdělení o existenci komunikačního vedení společnosti Telco Pro Services, a. s.**

Název akce: Ústí nad Labem - mosty se stavebním stavem VII - PD

Účel: Informativní

Vážený zákazníku,  
dovolujeme si reagovat na Vaši žádost číslo 0201367023 ze dne 09.02.2022, která se týkala sdělení o existenci komunikačního zařízení na Vámi určeném zájmovém území.

Dle vědomí společnosti Telco Pro Services, a. s., se na Vámi vymezeném zájmovém území:  
**nenachází komunikační zařízení v majetku společnosti Telco Pro Services, a. s.**

Zároveň si Vás dovoluujeme upozornit, že není vyloučeno, že se ve Vámi vymezeném zájmovém území nachází jiné zařízení, které není v majetku společnosti Telco Pro Services, a. s.

Toto sdělení je platné do 09.02.2023.

V souvislosti s výše uvedeným si Vás dovoluujeme upozornit, že sdělení o existenci či neexistenci sítí představuje skutečnosti tvořící obchodní tajemství společnosti Telco Pro Services, a. s. Poskytnuté informace jsou dále také důvěrnými informacemi společnosti Telco Pro Services, a. s. Z výše uvedených důvodů si Vás proto společnost Telco Pro Services, a. s., dovoluje upozornit, že s poskytnutými informacemi je potřeba nakládat dle platných právních předpisů, v opačném případě se vystavujete postihu ve smyslu platné právní úpravy. V této souvislosti si Vás dovoluujeme rovněž upozornit, že požadované informace nesmí být předány, sděleny, využity, zpřístupněny, či jiným způsobem postoupeny na jakoukoli třetí osobu bez předchozího prokazatelného souhlasu společnosti Telco Pro Services, a. s. Informace o existenci sítí mohou být využity pouze pro účel, pro který byly vyžádány.

S pozdravem

**Telco Pro Services, a. s.**

Praha, Praha 4  
Duhová 1531/3  
PSČ 140 00  
IČ: 29148278

**Přílohy**

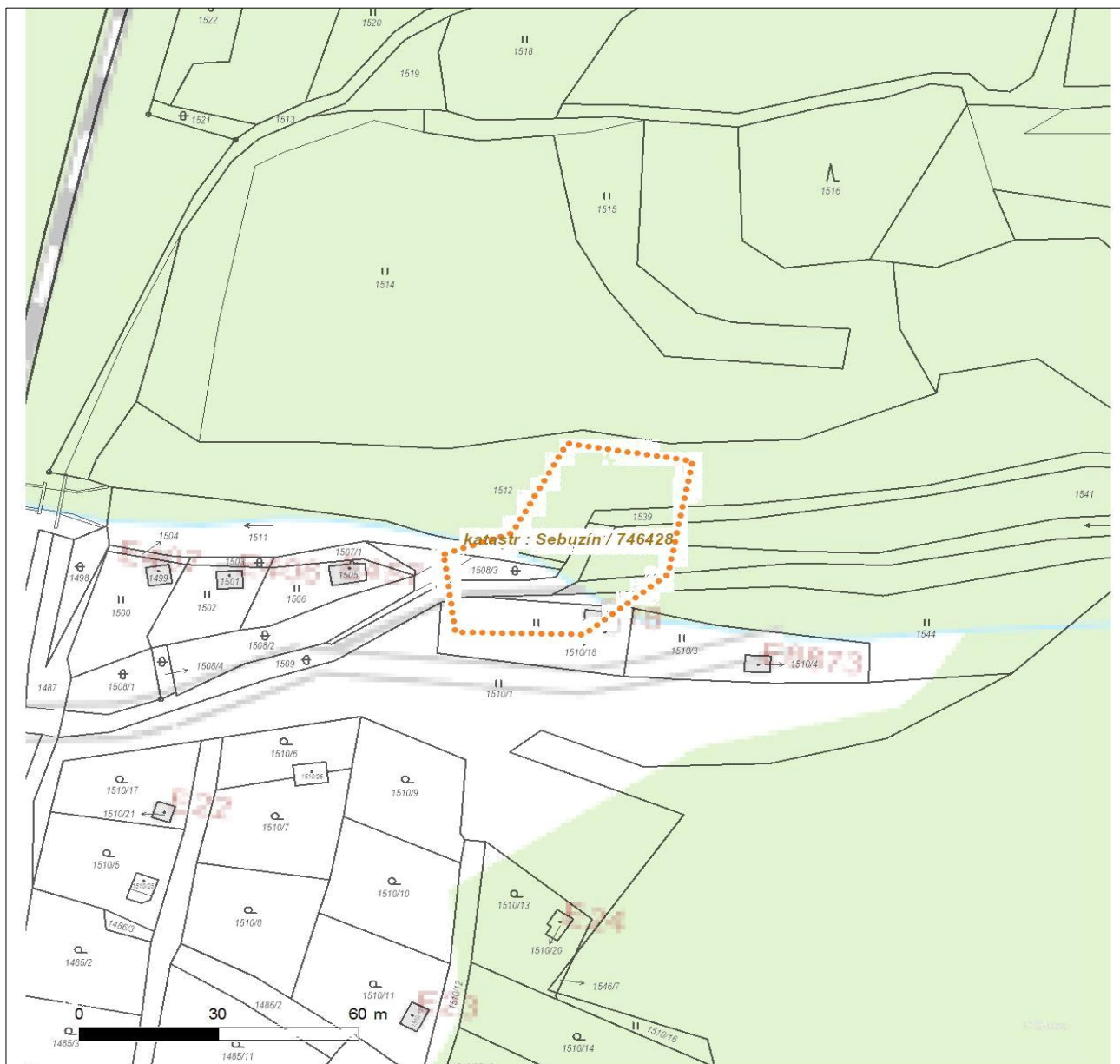
Situační výkres zájmového území



Platí pouze se sdělením číslo 0201367023.

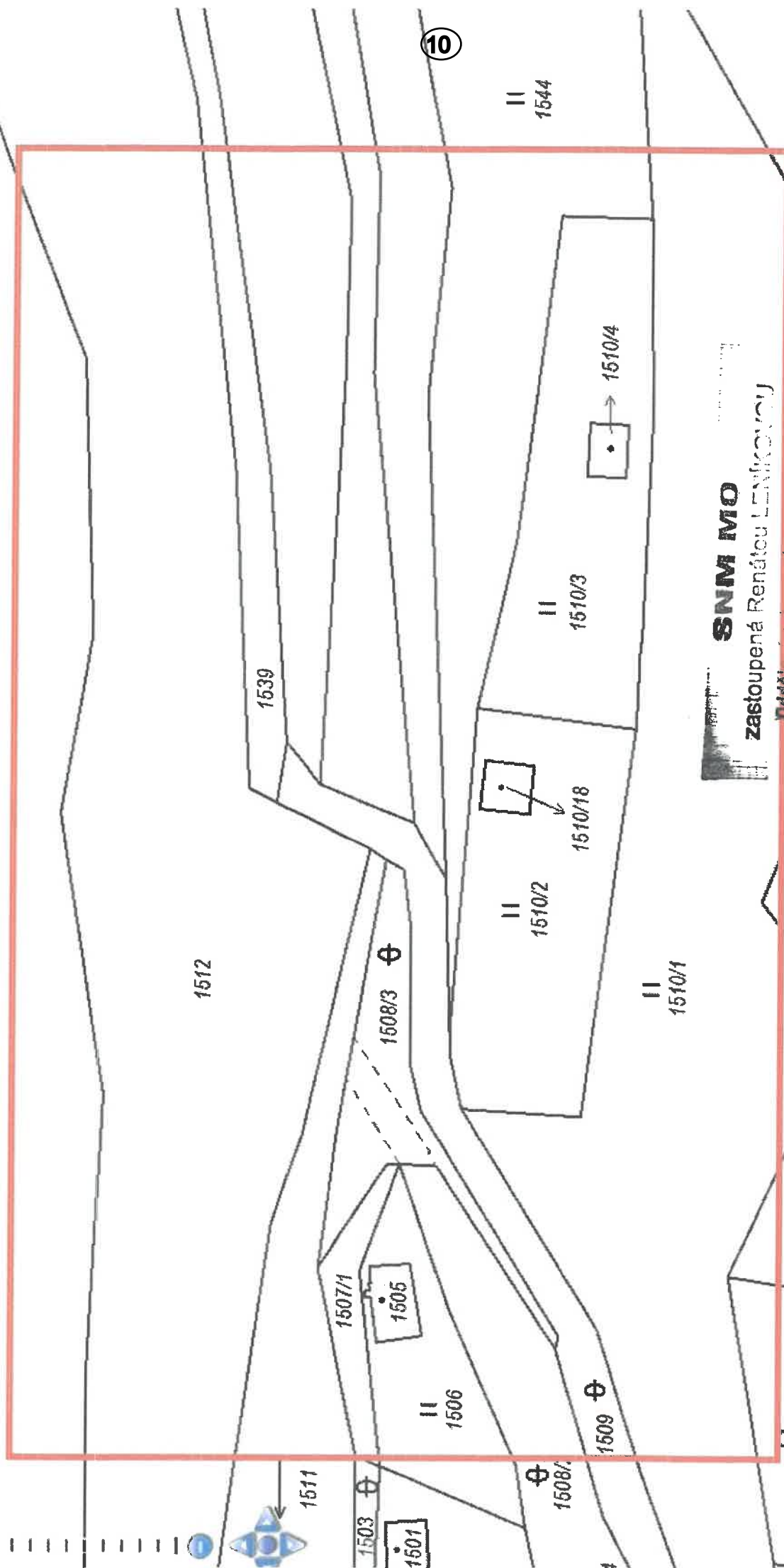
Zakreslené polohy zařízení v příloze jsou pouze informativní.

### Situační výkres zájmového území



#### LEGENDA

- |                                     |                                |
|-------------------------------------|--------------------------------|
| ■ ■ ■ ■ ■ Nadzemní optické vedení   | — Radioreléový spoj vzduch     |
| — Podzemní optické vedení           | ..... Zájmové území            |
| ■ ■ ■ ■ ■ Nadzemní metalické vedení | == Hranice katastrálního území |
| — Podzemní metalické vedení         |                                |



10

**SNM MO**  
zastoupená Renátou LENTKOVOU

Oddělení katastrální úřad  
V záměrném prostoru dle přílohy 1. oddělení katastrální úřad  
Oddělení katastrální úřad  
Toto stanovisko platí od data vydání tohoto stanoviska  
ale není součástí pro účely územního řízení  
nebo stavebního povolení.  
123548/2021-1152-042  
dne: 28.4.2021

Seburin

*[Signature]*



ČD-TELEMATIKA

11

**AZ Consult, spol. s r.o.**  
**Vladislava Šimová**  
**Klíšská 12/1334**  
**400 01 Ústí nad Labem**

---

Váš dopis zn.

ze dne

Číslo jednací 1202106198

Datum 29.3.2021

Vyřizuje Jana Černá

telefon +420 724 644 163

e-mail Jana.Cerna@cdt.cz

---

Věc: **Souhrnné stanovisko k existenci sítí elektronických komunikací v majetku a/nebo ve správě ČD - Telematika a.s. .**

Název stavby: **Ústí nad Labem - mosty se stavebním stavem VII - PD**

V zájmovém území určeném a vyznačeném žadatelem **se nenachází** prostředky sítí elektronických komunikací v majetku a správě ČD - Telematika a.s. a zájmové území nezasahuje do ochranného pásma těchto sítí. Ochranné pásmo sítí elektronických komunikací určuje §102 zák. č. 127/2005 Sb., o elektronických komunikacích.

Vyjádření je platné pouze pro zájmové území vyznačené žadatelem včetně důvodu stanoveného žadatelem.

**Vyjádření pozbývá platnosti dne 29.3.2023**

ČD - Telematika a.s.  
Pernerova 2819/2a  
130 00 Praha 3

Žádost o vyjádření k existenci SEK je možné podávat elektronicky na [vyjadreni.cdt.cz](http://vyjadreni.cdt.cz).

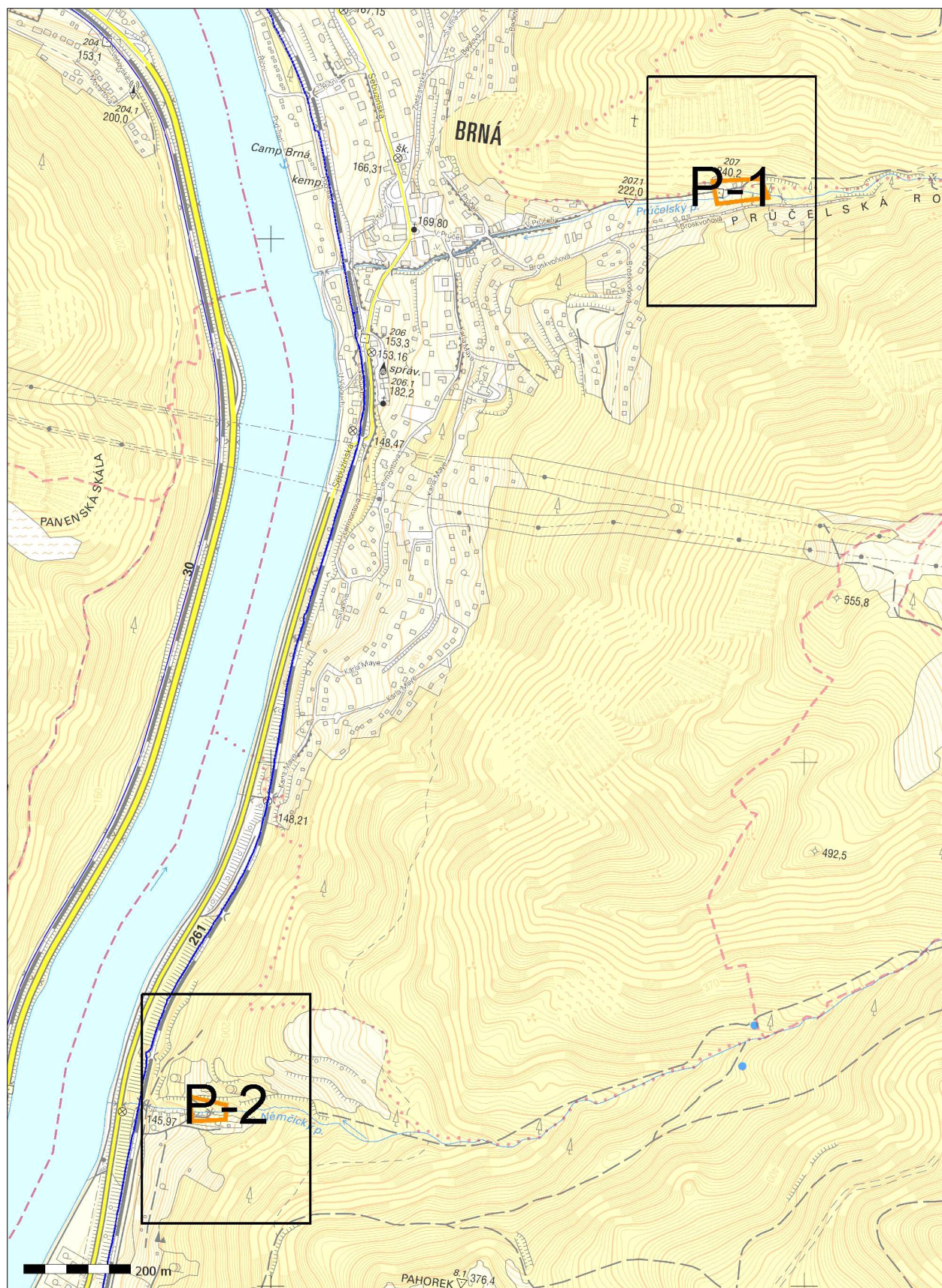
[www.cdt.cz](http://www.cdt.cz)

---

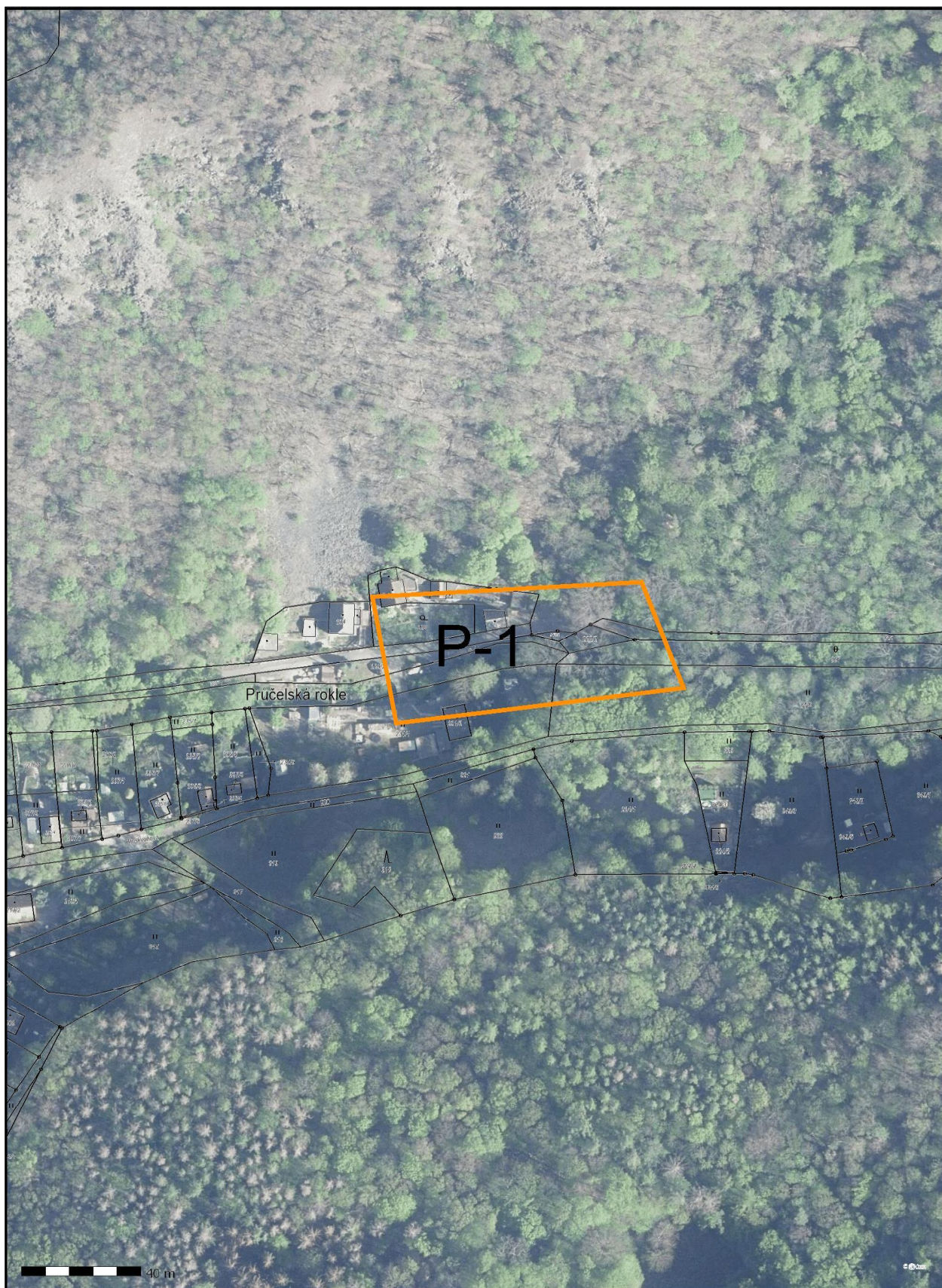
ČD - Telematika a.s. | akciová společnost | Korespondenční adresa: Pod Tábořem 369/8a | 190 00 Praha 9 | tel.: +420 972 225 555

Sídlo společnosti: Pernerova 2819/2a | 130 00 Praha 3 | IČ: 61459445 | DIČ: CZ61459445 | Vedená u Městského soudu v Praze, spisová značka B 8938















Žadatel: AZ Consult, spol. s r.o. Klášská 1334/12 400 01 Ústí nad Labem  IČ: 44567430		
Dopis ze dne:	Vyřizuje:	V Českém Těšíně dne:
26.3.2021	Lucie Mišúnová, tel: 552 329 907	8.4.2021
Věc:	vyjádření k existenci sítí: k. ú. Sebzín, Nová Ves, Brná nad Labem	

Dobrý den,

jako telekomunikační operátor veřejné pevné sítě elektronických komunikací v souladu se zákonem č. 183/2006 Sb. o územním plánování a stavebním řádu (stavební zákon) vydáváme pro: AZ Consult, spol. s r.o. k danému dni souhlasné stanovisko s Vaší stavbou. Naše síť nebrání stavbě dle Vašeho projektu.

na akci: Ústí nad Labem - mosty se stavebním stavem VII - PD

S pozdravem



Lucie Mišúnová  
referent pobočky

COPROSYS Ústí spol. s r. o.  
 Žižkova 589/250  
 400 04 Trmice

Tel: 552 329 907  
 E-mail: [lmisunova@coprosys.cz](mailto:lmisunova@coprosys.cz).

Platnost vyjádření je stanovena na dobu 2 let ode dne vystavení.

Vladislava Šímová  
AZ Consult, spol. s r.o.  
Klíšská 1334  
400 01 Ústí nad Labem

(dále jen „žadatel“)

Číslo žádosti	Naše značka	Vyřizuje / linka / e-mail	Místo odeslání / dne
202103043	3043/2021/CEPS	Michal Rotbauer / +420381107239 / rotbauer@ceps.cz	Praha / 26. 3. 2021

Sdělení o poloze technické infrastruktury (přenosové soustavy) podle § 161 zákona č. 183/2006 Sb., stavební zákon

**Název záměru žadatele:** Ústí nad Labem - mosty se stavebním stavem VII - PD

Vážený žadateli,

na základě Vaší žádosti o vydání sdělení podle § 161 zákona č. 183/2006 Sb., stavební zákon, Vám sdělujeme následující.

V území označeném Vaším polygonem (viz příloha č. 1 a 2 tohoto sdělení) se nenachází žádné zařízení přenosové soustavy, ani jeho ochranné pásmo.

Toto sdělení má platnost do 26. 03. 2023

S pozdravem

**Vedeme elektřinu nejvyššího napětí**

ČEPS, a.s.

 ČEPS, a.s.  
Elektrárnská 774/2  
101 52 Praha 10  
DIČ: CZ25702556

Přílohy:

- 1) Polygon zájmového území
- 2) Seznam parcel a katastrálních území dotčených polygonem zájmového území

**Vedeme elektřinu nejvyššího napětí**

Příloha č. 2 - Seznam parcel a katastrálních území dotčených polygonem zájmového území

Kód katastrálního území	Katastrální území	Parcelní číslo
609901	Brná nad Labem	226
609901	Brná nad Labem	227
609901	Brná nad Labem	231/1
609901	Brná nad Labem	231/2
609901	Brná nad Labem	232
609901	Brná nad Labem	233
609901	Brná nad Labem	133/1
609901	Brná nad Labem	132/1
609901	Brná nad Labem	229/2
609901	Brná nad Labem	184/1
609901	Brná nad Labem	228/1
609901	Brná nad Labem	228/2
705616	Nová Ves	347/1
705616	Nová Ves	347/5
746428	Sebuzín	1506
746428	Sebuzín	1508/2
746428	Sebuzín	1508/3
746428	Sebuzín	1509
746428	Sebuzín	1510/1
746428	Sebuzín	1510/2
746428	Sebuzín	1510/3
746428	Sebuzín	1511
746428	Sebuzín	1512
746428	Sebuzín	1539
746428	Sebuzín	1541
746428	Sebuzín	1542/5
746428	Sebuzín	1543
746428	Sebuzín	1544

746428	Sebuzín	1507/1
746428	Sebuzín	1510/18







**Jakub Holý**

**Od:** Kejkličková Gabriela <Gabriela.Kejklickova@lesycr.cz>  
**Odesláno:** středa 13. dubna 2022 9:11  
**Komu:** Jakub Holý  
**Předmět:** RE: {EXTERNÍ ODESÍLATEL} FW: Ústí nad Labem - mosty se stavebním stavem VII - PD - SO 202 Sebuzzín - návrhy smluv

Dobrý den pane Holý,

výpis z Pozemkové knihy požadujeme pro majetkoprávní vypořádání, které je uvedeno ve vyjádření k této stavbě. Výpis z Pozemkové knihy požadujeme pouze pro zjištění, zda byl uplatněn restituční nárok církví (není to podmínka pro vydání stavebního povolení). V rámci daného katastrálního území jsme získali k církevním restitucím vyjádření Státního pozemkového úřadu, že nebyly uplatněny Církevní restituce. V tomto případě již nevyžadujeme dodání výpisu z Pozemkové knihy.

S pozdravem

**Gabriela Kejkličková**  
 referent pozemkové evidence  
 T: +420 956 946 327  
 M: +420 725 257 611  
 E: [gabriela.kejklickova@lesycr.cz](mailto:gabriela.kejklickova@lesycr.cz)

Lesy České republiky, s.p.  
 Oblastní ředitelství severní Čechy  
 Dr. Vrbenského 2874/1, 415 01 Teplice  
 T: +420 956 946 111  
 E: [or946@lesycr.cz](mailto:or946@lesycr.cz)  
[www.lesycr.cz](http://www.lesycr.cz)



Hospodaříme v souladu se standardy trvale udržitelného hospodaření.

UPOZORNĚNÍ: Státní podnik Lesy České republiky, s.p., zachovává nulovou toleranci k jakémukoli nelegálnímu jednání, dodržuje maximální transparentnost, legalitu, etiku a uplatňuje zásady Criminal Compliance Programu ([www.lesycr.cz/ccp](http://www.lesycr.cz/ccp)). V případech, kdy je jednání zaměstnance v rozporu s Criminal Compliance Programem, je možné takové jednání oznámit ([www.lesycr.cz/ccp](http://www.lesycr.cz/ccp)).

**From:** Jakub Holý <[holy@azconsult.cz](mailto:holy@azconsult.cz)>  
**Sent:** Tuesday, April 12, 2022 3:19 PM  
**To:** Kejkličková Gabriela <Gabriela.Kejklickova@lesycr.cz>  
**Subject:** RE: {EXTERNÍ ODESÍLATEL} FW: Ústí nad Labem - mosty se stavebním stavem VII - PD - SO 202 Sebuzzín - návrhy smluv

Je přiložená v předchozím emailu, ale pro jistotu přikládám i sem 😊. Ohledně toho výpisu z pozemkové knihy, je stále vyžadován? Mám se s tím obrátit na Katastrální úřad? Pojem výpis z pozemkové knihy je pro mne naprosto neznámý.

Děkuji.





LESY ČESKÉ REPUBLIKY, S.P.

14

SML 10260 02

SML-00153-2021-946

## NÁJEMNÍ SMLOUVA – POZEMEK

dle ustanovení § 2201 a násl. zákona č. 89/2012 Sb., občanský zákoník,  
ve znění pozdějších předpisů (dále jen „občanský zákoník“)

**Lesy České republiky, s. p.,**

se sídlem Přemyslova 1106/19, Nový Hradec Králové, 500 08 Hradec Králové,

IČO: 421 96 451, DIČ: CZ42196451

zapsaný v Obchodním rejstříku vedeném Krajským soudem v Hradci Králové, oddíl AXII, vložka 540

zastoupený: Mgr. Vilémem Růžičkou, ekonomickým náměstkem Oblastního ředitelství severní Čechy, na  
základě Pověření ze dne 04.01.2021

bankovní spojení: Komerční banka, a.s., pobočka Teplice  
číslo účtu: 115-9518070207/0100

(dále jako „**pronajímatel**“) na straně jedné

a

**Statutární město Ústí nad Labem**

se sídlem Velká Hradební 2336/8, 401 00 Ústí nad Labem

IČO: 000 81 531, DIČ: CZ0081531

zastoupený: PhDr. Ing. Petrem Nedvědickým, primátorem

(dále jako „**nájemce**“) na straně druhé

(pronajímatel a nájemce dále též společně jako „**smluvní strany**“ a každý jednotlivě jako „**smluvní strana**“)

uzavírají níže uvedeného dne, měsíce a roku tuto Nájemní smlouvu (dále jen „**smlouva**“):

### I.

#### Předmět smlouvy

1. Pronajímatel prohlašuje, že mu svědčí právo hospodařit k níže uvedenému pozemku, který je ve vlastnictví České republiky, a to:

Číslo parcely	Druh pozemku	Výměra v m <sup>2</sup>	Pronajímaná výměra v m <sup>2</sup>		Katastrální území	LV	Obec
			trvalý zábor	dočasný zábor			
1542/5	vodní plocha	2299	25	39	Sebuzín	10	Ústí nad Labem
Celkem			64				

Uvedený pozemek (dále také „**předmětný pozemek**“ nebo „**předmět nájmu**“) je zapsaný v katastru nemovitostí u Katastrálního úřadu pro Ústecký kraj, Katastrální pracoviště Ústí nad Labem, k. ú. Sebuzín.

2. Pronajímatel se zavazuje přenechat na základě této smlouvy nájemci předmět nájmu v rozsahu pronajímané výměry uvedené v odst. 1 tohoto článku smlouvy, tj. 64 m<sup>2</sup>, k dočasnému úplatnému užívání.
3. Smluvní strany prohlašují, že hranice předmětu nájmu jsou jim spolehlivě známy a nevzbuzují jakýchkoli pochybností.
4. Nájemce prohlašuje, že se se stavem předmětu nájmu řádně a dostatečně seznámil a že jej shledává ke dni uzavření této smlouvy způsobilým ke smluvenému účelu. Snímek katastrální mapy s přesným zákresem předmětu nájmu je jako příloha č. 1 nedílnou součástí této smlouvy.



LESY ČESKÉ REPUBLIKY, S.P.

5. Právo nájmu dle této smlouvy nezahrnuje zejména právo výkonu myslivosti, rybářské právo a právo těžby nerostů.
6. Právo nájmu dle této smlouvy nezakládá nájemci jakákoliv práva k trvalým porostům nacházejícím se na předmětu nájmu. Nájemce je povinen upozornit pronajímatele zejména na kalamitu, škodu na porostech apod.

## II.

### Účel nájmu

Nájemce se zavazuje předmět nájmu uvedený v čl. I. odst. 1 této smlouvy užívat výlučně k nepodnikatelským účelům, konkrétně za účelem realizace stavby „Ústí nad Labem – mosty se stavebním stavem VII – PD“, spočívající rekonstrukci mostního objektu ev. č. UL 109, stavební objekt SO 202, který kříží vodní tok Němčický potok, IDVT 10229422.

## III.

### Nájemné

1. Nájemce se zavazuje platit pronajímateli za předmět nájmu nájemné ve výši **43,16 Kč bez DPH/m<sup>2</sup>/rok**. Celkové roční nájemné tak činí **2.762,--Kč (slovy: dva tisíce sedm set šedesát dvě korun české) bez DPH**.
2. Pronajímatel bude nájemné fakturovat 1 ročně, a to vždy k 30.10 běžného roku a toto datum je zároveň datem uskutečnění zdanitelného plnění. Lhůta splatnosti faktury činí 21 kalendářních dnů ode dne jejího vystavení. Dnem úhrady se rozumí den připsání fakturované částky v její plné výši ve prospěch účtu pronajímatele. Úhrada nájemného bude prováděna ve prospěch účtu organizační jednotky pronajímatele uvedeného v záhlaví této smlouvy. V případě ukončení nájemního vztahu založeného touto smlouvou v průběhu roku bude výše celkového ročního nájemného poměrně upravena.
3. Faktura je řádně vystavena, pokud splňuje veškeré náležitosti daňového a účetního dokladu podle příslušných právních předpisů a další náležitosti dle této smlouvy, pokud byly smluvními stranami ujednány. V případě, že faktura nebyla vystavena řádně, je smluvní strana, které je faktura určena, oprávněna fakturu vrátit, a to ve lhůtě 5 pracovních dnů ode dne jejího doručení s uvedením chybných či chybějících náležitostí. Pokud bude faktura v uvedené lhůtě vrácena oprávněně, je smluvní strana, které byla faktura vrácena, povinna řádně vystavit a doručit bezvadnou (opravenou či doplněnou) fakturu, a to ve lhůtě 5 pracovních dnů ode dne jejího vrácení. Nová lhůta splatnosti počíná běžet ode dne vystavení bezvadné (tj. opravené či doplněné) faktury.
4. Nájemné bude na každé další roky valorizováno vždy k 1. 1. aktuálního kalendářního roku podle skutečně dosažené míry inflace vyjádřené přírůstkem průměrného indexu spotřebitelských cen za 12 posledních měsíců předcházejícího kalendářního roku zveřejněného Českým statistickým úřadem. Nájemné bude automaticky upravováno bez písemného oznámení nájemci. K prvnímu zvýšení nájemného o inflaci takto dojde s účinností od 01.01.2023.

## IV.

### Práva a povinnosti smluvních stran

1. Nájemce je povinen užívat předmět nájmu v souladu s ujednáními této smlouvy a v souladu s účinnými právními předpisy a rozhodnutími orgánů veřejné moci.
2. Nájemce se zavazuje platit pronajímateli nájemné v souladu s touto smlouvou, zejména řádně a včas.
3. Nájemce se zavazuje na svůj náklad řádně udržovat předměty a zařízení nacházející se na předmětu nájmu, jedná-li se o běžné záležitosti spojené s jeho užíváním.

4. Nájemce se zavazuje neprovádět žádné úpravy předmětu nájmu či na předmětu nájmu bez předchozího písemného souhlasu pronajímatele.
5. Nájemce je povinen umožnit pronajímateli vstup na předmět nájmu za účelem zjištění jeho stavu a kontroly jeho užívání nájemcem v souladu s touto smlouvou.
6. Nájemci se zakazuje jakékoli kácení trvalých porostů bez předchozího písemného souhlasu pronajímatele.
7. Nájemce není oprávněn umístit na předmětu nájmu jakékoli stavby bez předchozího písemného souhlasu pronajímatele.
8. Pronajímatel je oprávněn kontrolovat, jak nájemce plní povinnosti, které pro něj vyplývají z této smlouvy.
9. Rozhodne-li příslušný orgán veřejné moci pravomocným rozhodnutím o uložení pokuty pronajímateli v souvislosti s porušením zákonných povinností, k němuž došlo konáním nebo opomenutím nájemce, je nájemce povinen zaplatit pronajímateli částku ve výši uložené pokuty včetně případných dalších nákladů pronajímatele s tímto spojených, zejména pak nákladů řízení, a to vše do 5 pracovních dnů od doručení písemné výzvy pronajímatele k úhradě.
10. Nájemce není oprávněn přenechat předmět nájmu nebo jeho část do užívání (podnájmu) třetí osobě bez předchozího písemného souhlasu pronajímatele.
11. Nájemce se zavazuje na vlastní náklady odstranit újmu, která na předmětu nájmu jeho činností nebo činností třetích osob vznikne, a to nejpozději ve lhůtě 30 kalendářních dnů od doručení písemné výzvy pronajímatele k odstranění újmy.
12. Nájemce se zavazuje neuskładňovat a nelikvidovat odpady vzniklé jeho činností nebo činností třetích osob na předmětu nájmu. Za odvoz odpadu z předmětu nájmu a jeho následnou likvidaci odpovídá výlučně nájemce. Odvoz a likvidaci provede nájemce na vlastní náklady nejpozději do 7 kalendářních dnů od zjištění závadného stavu.
13. Nájemce se zavazuje, že plnění dle této smlouvy bude zajišťovat pouze tak, aby nedocházelo k újmě na okolních lesních porostech nacházejících se na pozemcích, které nejsou součástí předmětu nájmu, a dále rovněž tak, aby nebyly dotčeny zájmy ochrany přírody.
14. Nájemce nese plnou odpovědnost za veškerou újmu, která jím prováděnou činností nebo porušením jeho povinností založené touto smlouvou či právním předpisem vznikne pronajímateli či třetím osobám, a to i v případě, že by taková újma vznikla v důsledku činnosti nájemcem pověřených právnických či fyzických osob v souvislosti s prováděnou činností.
15. Smluvní strany ujednaly, že zápis práva nájmu dle této smlouvy do veřejného seznamu se vylučuje.
16. Nájemce se zavazuje nevydávat stanoviska či vyjádření třetím osobám k dotčení či omezení ve využívání předmětu nájmu nebo jeho části.
17. Nájemce se zavazuje, že po dokončení stavebních prací a zaměření Stavby včetně jejích součástí a příslušenství v souladu se zákonem 13/1997 Sb., o pozemních komunikacích, v platném znění, majetkoprávně vypořádá trvale dotčené části předmětu nájmu v souladu s bodem 9) stanoviska správce vodního toku č. j. LCR946/081368/2021 ze dne 03.09.2021 a to do 1 roku od vydání kolaudačního souhlasu.
18. Nájemné se nájemce zavazuje hradit až do doby provedení majetkoprávního vypořádání, resp. do dne nabytí právních účinků vkladu příslušné smlouvy do katastru nemovitostí, popř. do skončení nájmu.
19. Nájemce se zavazuje dodržet podmínky vyjádření správce vodního toku pod č. j. LCR946/081368/2021 ze dne 03.09.2021, které je nedílnou přílohou č. 2 této Smlouvy.



LESY ČESKÉ REPUBLIKY, S.P.

20. Nájemce po dokončení stavby předloží pronajímateli návrh geodetického zaměření Stavby k odsouhlasení, a to před podáním geometrického plánu na příslušný katastrální úřad k jeho potvrzení.

## V.

### Sankční ujednání

1. Pro případ prodlení s úhradou nájemného se nájemce zavazuje zaplatit pronajímateli smluvní pokutu ve výši 0,05 % z dlužné částky za každý i započatý den prodlení.
2. Pro případ porušení kterékoli z povinností nájemce uvedených v čl. IV. této smlouvy, s výjimkou případu uvedeného v odst. 1 tohoto článku smlouvy, se nájemce zavazuje zaplatit pronajímateli smluvní pokutu ve výši 10 % aktuálního ročního nájemného, nejméně však 5 000 Kč, a to za každý jednotlivý případ porušení.
3. Vznikem povinnosti nájemce zaplatit pronajímateli smluvní pokutu ani jejím zaplacením není dotčeno ani jinak omezeno právo pronajímatele na náhradu škody vzniklé porušením povinnosti, jejíž splnění je smluvní pokutou zajištěno, a to v plném rozsahu.
4. Smluvní pokuta je splatná nejpozději do 15 dnů od jejího uplatnění.

## VI.

### Trvání nájmu

1. Pronajímatel touto smlouvou přenechává nájemci a nájemce od pronajímatele přebírá do dočasného úplatného užívání předmět nájmu uvedený v čl. I. odst. 1 této smlouvy o celkové výměře 64 m<sup>2</sup>, a to na dobu určitou, **s platností ode dne oboustranného podpisu této smlouvy do doby provedení majetkoprávního vypořádání, nejdéle však na dobu 5 let.**
2. Tato smlouva může být prodloužena vzájemnou dohodou smluvních stran za podmínky, že nájemce bude řádně plnit veškeré své povinnosti, které mu z této smlouvy či právních předpisů vyplývají.
3. Nájem dle této smlouvy skončí:
  - a) uplynutím doby, na níž byl sjednán,
  - b) písemnou dohodou smluvních stran,
  - c) písemnou výpovědí dle odst. 4 či odst. 5 tohoto článku smlouvy; výpovědní doba v takovém případě činí 3 měsíce a počíná běžet prvního dne kalendářního měsíce následujícího po měsíci, v němž byla výpověď doručena druhé smluvní straně.
4. Před uplynutím sjednané doby trvání nájmu lze tento skončit písemnou výpovědí ze strany pronajímatele v případě, že:
  - a) nájemce je v prodlení s úhradou nájemného o dobu delší než 30 kalendářních dnů, a to i přes písemné upozornění pronajímatele,
  - b) nájemce užívá předmět nájmu v rozporu s touto smlouvou, a to i přes písemnou výzvu pronajímatele k odstranění závadného stavu a zjednání nápravy,
  - c) nájemce přenechal předmět nájmu nebo jeho část do užívání (podnájmu) jinému bez předchozího písemného souhlasu pronajímatele,
  - d) nájemce porušil jakoukoli ze svých povinností vyplývajících z této smlouvy a nezjednal nápravu, a to i přes písemné upozornění pronajímatele,
  - e) nájemce na předmětu nájmu umístil jakékoli stavby bez předchozího písemného souhlasu pronajímatele,
  - f) nájemce ztratil oprávnění k provozování činnosti, pro kterou si předmět nájmu pronajal,
  - g) předmět nájmu přestal být využitelný pro sjednaný účel nájmu.

5. Před uplynutím sjednané doby trvání nájmu lze tento skončit písemnou výpovědí ze strany nájemce v případě, že:
  - a) nájemce ztratil oprávnění k provozování činnosti, pro kterou si předmět nájmu pronajal,
  - b) pronajímatel opakovaně porušil své povinnosti vůči nájemci vyplývající z této smlouvy, a to i přes písemné upozornění nájemce,
  - c) předmět nájmu přestal být využitelný pro sjednaný účel nájmu.
6. Ke dni skončení nájmu je nájemce povinen odevzdat pronajímateli předmět nájmu ve stavu odpovídajícímu způsobu využití pro účel dle čl. II. této smlouvy, resp. odevzdat jej v takovém stavu, v jakém jej převzal s přihlédnutím k obvyklému opotřebení při řádném užívání. Toto ujednání se netýká trvalých porostů, které se na předmětném pozemku nachází. O předání a převzetí předmětu nájmu bude sepsán písemný protokol opatřený datem a podpisy oprávněných zástupců smluvních stran.

## VII.

### Criminal Compliance doložka

1. Smluvní strany níže svým podpisem stvrzují, že v průběhu vyjednávání o této smlouvě vždy jednaly a postupovaly čestně a transparentně a současně se zavazují, že takto budou jednat i při plnění této smlouvy a veškerých činnostech s ní souvisejících.
2. Smluvní strany se dále zavazují vždy jednat tak a přijmout taková opatření, aby nedošlo ke vzniku důvodného podezření na spáchání trestného činu či k samotnému jeho spáchání (včetně formy účastenství), v důsledku tedy jednat tak, aby kterékoli ze smluvních stran nemohla být přičtena odpovědnost podle zákona č. 418/2011 Sb., o trestní odpovědnosti právnických osob a řízení proti nim, ve znění pozdějších předpisů, nebo nevznikla trestní odpovědnost fyzických osob (včetně zaměstnanců) podle zákona č. 40/2009 Sb., trestní zákoník, ve znění pozdějších předpisů, případně aby nebylo zahájeno trestní stíhání proti jakékoliv ze smluvních stran včetně jejich zaměstnanců podle platných a účinných právních předpisů.
3. Pronajímatel za tímto účelem vytvořil tzv. Criminal Compliance Program Lesů České republiky, s.p. (viz [www.lesycr.cz](http://www.lesycr.cz)), a v jeho rámci přijal závazek vymezovat se proti jakémukoli protiprávnímu a neetickému jednání a nastavil postupy k prevenci a odhalování takového jednání.

## VIII.

### Závěrečná ujednání

1. Pokud není v této smlouvě ujednáno jinak, řídí se vztahy mezi smluvními stranami právním řádem České republiky, zejména občanským zákoníkem a právními předpisy souvisejícími.
2. Nájemce prohlašuje, že uzavření této Smlouvy o nájmu bylo schváleno v Radě města dne 05.11.2021, usnesením č. RM 2231/94R/21 v souladu se zákonem č. 128/2000 Sb., o obcích, ve znění pozdějších předpisů.
3. Tuto smlouvu lze měnit či doplňovat pouze formou písemných dodatků podepsaných oběma smluvními stranami.
4. Pro platnost této smlouvy je v souladu se Statutem pronajímatele, zákonem č. 77/1997 Sb., o státním podniku, ve znění pozdějších předpisů (dále jen „zákon o státním podniku“), zákonem č. 254/2001 Sb., zákon o vodách a o změně některých zákonů (vodní zákon), ve znění pozdějších předpisů (dále jen „vodní zákon“), nutný souhlas Ministerstva zemědělství České republiky jako zakladatele pronajímatele (dále jen „zakladatel“), a to ve smyslu ustanovení § 17 odst. 2 zákona o státním podniku.
5. Zakladatel udělil pronajímateli dle zákona o státním podniku předchozí souhlas k nakládání s určeným majetkem prostřednictvím Statutu pronajímatele ze dne 22. 03. 2021, č. j. 14622/2021-MZE-16221, bod 6.5.3. Statutu.



LESY ČESKÉ REPUBLIKY, S.P.

4. Tato smlouva nabývá platnosti dnem jejího podpisu oběma smluvními stranami. Pokud tato smlouva podléhá povinnosti uveřejnění dle zákona č. 340/2015 Sb., o zvláštních podmínkách účinnosti některých smluv, uveřejňování těchto smluv a o registru smluv (zákon o registru smluv), ve znění pozdějších předpisů, nabývá účinnosti dnem jejího uveřejnění v souladu se zmíněným zákonem. Smluvní strany pro tyto případy vyjadřují svůj souhlas s uveřejněním celého znění smlouvy včetně metadat, a to v rozsahu a způsobem stanoveným zákonem. V ostatních případech tato smlouva nabývá účinnosti dnem jejího podpisu oběma smluvními stranami.
5. Tato smlouva je vyhotovena v počtu čtyř stejnopisů, z nichž po dvou vyhotoveních obdrží každá ze smluvních stran.
6. Smluvní strany prohlašují, že si tuto smlouvu před jejím podpisem přečetly, jejímu obsahu rozumí a bez výhrad s ním souhlasí. Smlouva je vyjádřením jejich pravé, skutečné, svobodné a vážné vůle, na důkaz čehož níže připojují, prosty omylu, své vlastnoruční podpisy.
7. Nedílnou součástí této smlouvy jsou tyto přílohy:

Příloha č. 1 - situace na podkladu katastrální mapy

Příloha č. 2 – vyjádření správce vodního toku č. j. LCR946/081368/2021 ze dne 03.09.2021

V Teplicích dne 22-03-2022

V Ústí nad Labem dne 16. 03. 2022


Za pronajímatele:

**Mgr. Vilém Růžicka**  
ekonomický náměstek  
Oblastní ředitelství severní Čechy  
Lesy České republiky, s. p.

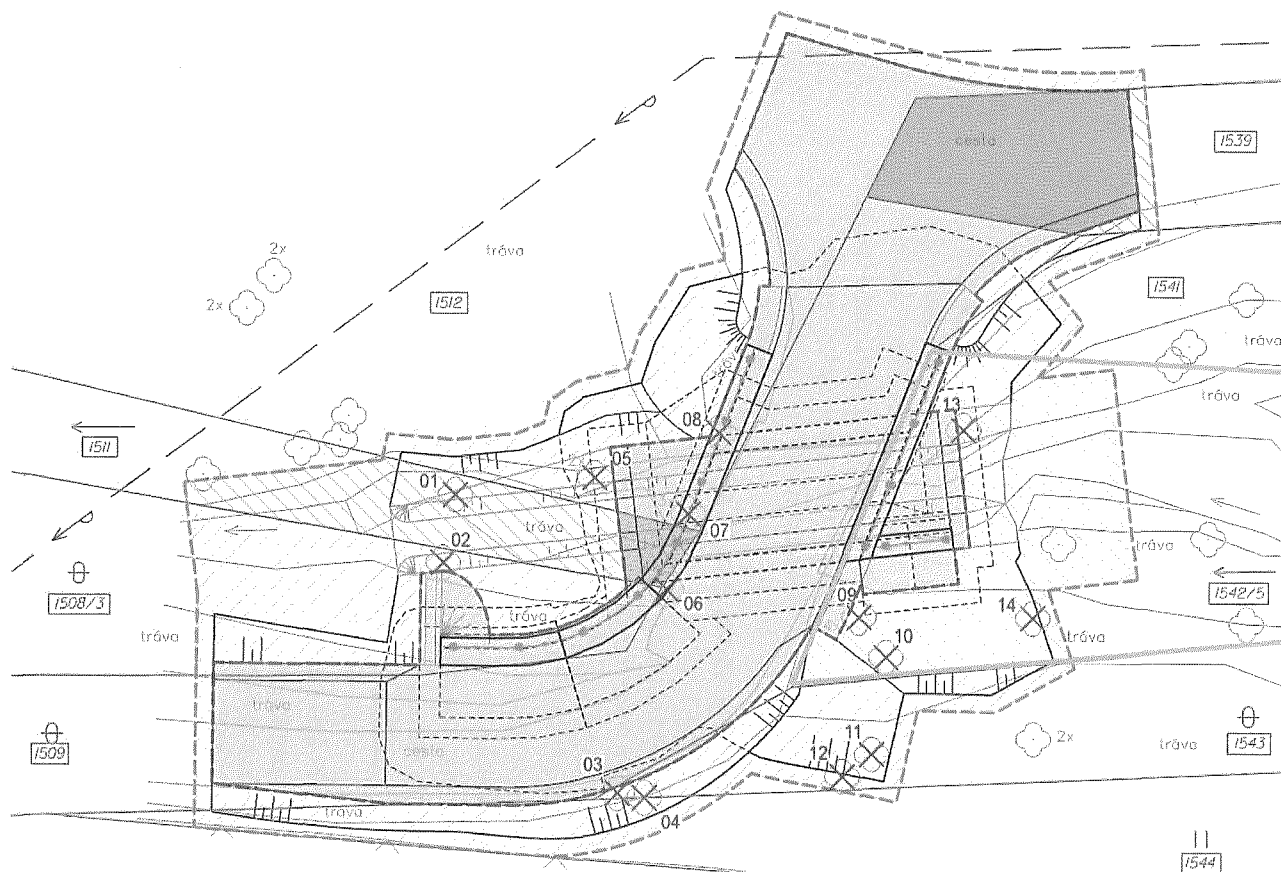
Za nájemce:

**PhDr. Ing. Petr Nedvědícký**  
primátor  
Statutární město Ústí nad Labem

Lesy České republiky, s.p. [13]  
se sídlem Přemyslova 1106/19, Nový Hradec Králové  
500 08 Hradec Králové  
IČ: 42196451, DIČ: CZ42196451  
Oblastní ředitelství severní Čechy  
Dr. Vrbenského 2874/1, 415 01 Teplice







# LEGENDA ZÁBORŮ:

- HRANICE TRVALÉHO ZÁBORU
- HRANICE DOČASNÉHO ZÁBORU
- DOTČENÁ PARCELA
- ▨ ZÁBOR OSTATNÍ PLOCHA - PARCELA VE VLASTNICTVÍ ČR - SPŮ
- ▩ ZÁBOR OSTATNÍ PLOCHA - PARCELA VE VLASTNICTVÍ STAVEBNÍKA
- ▨ ZÁBOR VODNÍ PLOCHA - PARCELA VE VLASTNICTVÍ ČR - SPŮ
- ▨ ZÁBOR VODNÍ PLOCHA - PARCELA VE VLASTNICTVÍ ČR - LESY ČR
- ▨ ZÁBOR OCHRANA ZPF - PARCELA VE VLASTNICTVÍ ČR - SPŮ
- TRVALÝ ZÁBOR - VYPLNĚNÁ PLOCHA
- ▨ DOČASNÝ ZÁBOR - ŠRAFOVANÁ PLOCHA
- HRANICE p. p. č. 1542/5 - LČR

DOTČENÉ PARCELY - k.ú. Sebzín (746428), obec Ústí nad Labem (554804)										
P.Č.	VLASTNICKÉ PRÁVO; PRÁVO HOSPODAŘIT S MAJETKEM	ČÍSLO LV	DRUH POZEMKU	ZPŮSOB VYUŽITÍ	VÝMĚRA [m <sup>2</sup> ]	OCHRANA NEMOVITOSTI	OMEZENÍ VLASTNICKÉHO PRÁVA	SEZNAM BPEJ		SOUHLAS VLASTNÍKA PODLE § 138a STAVEBNÍHO ZÁKONA
								KÓD	VÝMĚRA [m <sup>2</sup> ]	
1542/5	Česká republika; lesy České republiky, s.p., Přemyslova 1106/19, Nový Hradec Králové, 500038 Hradec Králové	10	vodní plocha	koryto vodního toku přirozené nebo upravené	2299	ochranné pásmo vodního zdraví 2. stupně; rozsáhlé chráněné území	-	-	-	15,64 47,55 09; 10; 13; 14

11  
1544

Odpov. proj:	Ing. A. Sinevič	<b>AZCONSULT</b> spol. s r. o. Křižská 12, 400 01 Ústí nad Labem Tel.: 475 240 888 Tel/fax.: 475 240 884 E-mail: azconsult@azconsult.cz ČSN EN ISO 9001
Vypracoval:	Ing. J. Fukač	
Kontroloval:	Ing. M. Komín	
Kraj:	Ústecký Město: Ústí nad Labem	
Objednatel:	Statutární město Ústí nad Labem, Velká Hradební 2338/8, 401 00 Ústí n. L.	
Akce:	Ústí nad Labem - mosty se stavebním stavem VII - PD	
Zn. souboru:	...	
Stupeň:	DSP/PDPS	Formát: 8xA4
Č. zak.:	20/329	Č. paré:
Datum:	VI, 2021	
Výkres:	SITUACE ZÁBORŮ SO 202	
Měřítko:	1:100	Č. přílohy: C.3.2

DOKUMENTACI LZE UŽÍVAT POUZE VE SMYSLU PŘÍSLUŠNÉ SMLOUVY O DÍLO. KOPÍROVÁNÍ A ROZŠŘŮVÁNÍ POUZE PO PŘEDCHOZÍM SOUHLASU AZCONSULT spol. s r. o.



LESY ČESKÉ REPUBLIKY, S.P., OŘ severní Čechy

Dr. Vrbenského 2874/1, Teplice 415 01, tel. +420956946111, Fax.: +420, or946@lesy-cr.cz, ID DS: e8jcfns

**AZ Consult spol. s r.o.**

**Středisko IČ**

**Klíšská 12**

**400 01 Ústí nad Labem**

**Česká republika**

VÁŠ DOPIS ZN.  
O/521/2021

ČÍSLO JEDNACÍ  
LCR946/081368/2021

SPISOVÁ ZNAČKA  
LCR0031245/2021

DATUM  
3.9.2021

VYŘIZUJE  
Olga Hradecká

TELEFON  
956 946 364

GSM  
725 838 901

FAX  
417 538 708

E-MAIL  
olga.hradecka@lesy-cr.cz

**Věc: Ústí nad Labem – mosty se stavebním stavem VII – PD – SO 202 Sebuzín**

Lesy České republiky, s.p., Oblastní ředitelství severní Čechy jako **správce** Němčického potoka (IDVT 10229422, ČHP 1-13-05-0210-0-00) a **oprávněný hospodařit s majetkem státu** pro p.p.č. 1542/5 v k.ú. Sebuzín souhlasí s realizací výše uvedené akce dle předložené projektové dokumentace za předpokladu splnění následujících podmínek:

1. V průběhu realizace stavby nedojde ke znečištění vodního toku látkami nebezpečnými vodám nebo poškození koryta toku nad rámec PD. Stavební a výkopový materiál bude zajištěn tak, aby nedošlo k jeho smyvu do koryta v případě zvýšených průtoků, dešťových srážek, tání sněhu či odchodem ledu. Odstranění případných škod na vlastní náklady zajistí a hradí investor stavby.
2. Stavební stroje používané v bezprostřední blízkosti vodního toku nebudou vykazovat úniky ropných látek a olejů, na staveništi budou k dispozici chemické prostředky na likvidaci úniků ropných látek.
3. Koryto vodního toku bude po dobu stavby udržováno v řádném stavu tak, aby byl zajištěn volný odtok vody.
4. Zahájení a ukončení stavebních prací bude ohlášeno min. 7 dní předem správci toku (e-mail: olga.hradecka@lesy-cr.cz), který bude zároveň přizván k závěrečné prohlídce stavby – správce toku se protokolárně (např. zápisem do stavebního deníku) vyjádří k dokončené stavbě.
5. Povinnosti a práva vyplývající z vlastnictví vodního díla a vlastnictví stavby v korytě vodního toku dle § 52 a 59 zákona č. 254/2001 Sb, o vodách a o změně některých zákonů, v platném znění budou na straně investora stavby nebo jím pověřené osoby, tzn. údržbu majetku, a především odstraňování sedimentů ze všech součástí a prostor mostní konstrukce.
6. Správce vodního toku nenese žádnou odpovědnost za škody a poškození stavby či její části vlivem zvýšených průtoků po dešťových srážkách, tání sněhu nebo odchodem ledu a vlivem povodně.
7. V rámci stavby je plánováno kácení stromů (dle PD stromy č. 09, 10, 13 a 14) na p.p.č. 1542/5 v k.ú. Sebuzín. Před realizací stavby požadujeme uzavření smlouvy s investorem stavby (příp. zhotovitelem) na kácení dřevin. Dřevní hmota bude odkoupena investorem (zhotovitelem) na

Lesy České republiky, s.p., se sídlem Přemyslova 1106/19, Nový Hradec Králové, Hradec Králové, PSČ 500 08

Spisová značka AXII 540 vedená u rejstříkového soudu v Hradci Králové, IČ: 42196451, DIČ: CZ42196451

Lesy České republiky, s.p., jsou držitelem osvědčení o účasti v certifikaci lesů, logo PEFC (08-2101/0001) a certifikátu C-o-C



Smlouva podléhá Lesy České republiky, s.p., zachování a nulovou toleranci k jakémukoli nelegálnímu jednání a dodržuje maximální transparentnost, legální a etiku. Součástí interního systému státního podniku Lesy České republiky, s.p., je Crimnal compliance program (viz www.lesy-cr.cz), který stanoví zásady a pravidla jednání zaměstnanců či jiných osob jednajících za státní podnik Lesy České republiky, s.p. (dále jen „zaměstnanec“). Každý zaměstnanec má povinnost oznámit jakoukoli podezřelou či nelegální jednání. V jakémkoliv případě, kdy je jednání zaměstnance v rozporu s Crimnal compliance programem, může je považovat za jednání v rámci nebo v zájmu státního podniku Lesy České republiky, s.p. Takové jednání je možno oznámit, a to i anonymně, způsoby uvedenými na webových stránkách [www.lesy-cr.cz](http://www.lesy-cr.cz).



LESY ČESKÉ REPUBLIKY, s.p., ČR severní Čechy

Dr. Vrbenského 2874/1, Teplice 415 01, tel. +420956946111, Fax.: +420, or946@lesy-cr.cz, ID DS: e8jcfns

základě číselníků dřevní hmoty odsouhlasených zástupcem Lesů ČR, s.p. dle aktuálního ceníku dřevní hmoty v době realizace stavby.

8. Pro realizaci stavby požadujeme ještě **před vydáním stavebního povolení uzavřít nájemní smlouvu** pro dotčený pozemek p. p. č. 1542/5 v k. ú. Sebužín. Nájemní smlouva pro dočasný i trvalý zábor bude uzavřena po dobu realizace stavby na dobu určitou max. 5 let, a to do doby majetkoprávního vypořádání trvale dotčené části pozemku, přičemž po oznámení stavebníka o dokončení stavby bude uzavřen dodatek k nájemní smlouvě, dle kterého zůstane v nájmu pouze část trvalého záboru, a to do doby majetkoprávního vypořádání – uzavření smlouvy o zřízení věcného břemene služebnosti, podléhající vkladu práva do KN, resp. do doby nabytí právních účinků této smlouvy. V případě potřeby bude nájemní smlouva prodloužena (pokud by nebyla stavba dokončena). **Po uzavření této smlouvy Vám bude potvrzena situace se souhlasem se stavbou.**
  9. Po dokončení předmětné stavby požadujeme do 1 roku uzavření smlouvy o zřízení věcného břemene služebnosti, která podléhá vkladu práva do katastru nemovitostí. Služebnost se zřizuje na dobu určitou – na dobu životnosti stavby a za jednorázovou úplatu. Jelikož hodnotu újmy nelze objektivně vyčíslit, neboť vodní tok neplní ekonomickou funkci, ale převažují jiné funkce, je hodnota věcného břemene stanovena ve smyslu § 16b odst. 5) zákona číslo 151/1997 Sb., o oceňování, ve znění pozdějších předpisů, v hodnotě 10.000,- Kč bez DPH 21 % za přechod. Geometrický plán pro zaměření služebnosti a veškeré náklady spojené se vkladem práva do katastru nemovitostí jdou k tíži vlastníka stavby.
  10. Zároveň je třeba zajistit úplný výpis z Pozemkové knihy – příslušné knihovní vložky (potřebné v souvislosti se zjištěním případných církevních nároků dle zákona č. 428/2012 Sb. ve znění pozdějších předpisů) na dotčenou část pozemku p. p. č. 1542/5 v k. ú. Sebužín.
- S tímto dokladem se obraťte přímo na paní Gabrielu Kejklickovou, email: gabriela.kejklickova@lesy-cr.cz, tel: 956 946 327, mob.: 725 257 611, která s Vámi projedná návrh nájemní smlouvy a smlouvy o zřízení věcného břemene služebnosti.**

Platnost tohoto vyjádření je 2 roky ode dne vydání a platí pro potřeby stavebního řízení.

**Předmětem vyjádření** je projektová dokumentace na stavbu „Ústí nad Labem – mosty se stavebním stavem VII – PD, SO 202 – Sebužín – Most ev.č. UL 109 – Sebužín“ vypracovaná fi. AZ Consult spol. s r.o., odp. proj. Ing. A. Sinevič, v květnu 2021 pro Statutární město Ústí nad Labem. Projektová dokumentace řeší rekonstrukci mostu formou odstranění stávající konstrukce a výstavbou nového železobetonového mostu se zachováním polohy. Nosná konstrukce je tvořena železobetonovou monolitickou deskou rámově spojenou se železobetonovými monolitickými opěrami ve formě svislých stěn. Založení mostu je plošné na základových pasech. Na pravobřežní opěru navazují i rovnoběžná zavěšená monolitická železobetonová křídla a na levobřežní straně jsou křídla nahrazena úhlovými monolitickými železobetonovými zdmi. Dno potoka v místě mostu bude opevněno kamennou dlažbou tl. 0,30 m do betonového lože. Na vtokové i výtokové straně opevnění je navržen stabilizační železobetonový práh výšky min. 1 m. Před a za opevněním bude koryto upraveno kamennou rovinaninou z LK s vyklínováním. Součástí stavby je též rekonstrukce přilehlých částí vozovky.

Ing.  
Michal  
Rousek  
Ing. Michal Rousek

Digitálně  
podepsal Ing.  
Michal Rousek  
Datum: 2021.09.06  
12:05:51 +02'00'

Příloha: - situace

náměstek pro vodní hospodářství a investice

Lesy České republiky, s.p., se sídlem Přemyslova 1108/19, Nový Hrádec Králové, Hrádec Králové, PSČ 500 08

Spisová značka AXII 540 vedená u rejstříkového soudu v Hradci Králové, IČ: 42198451, DIČ: CZ42198451

Lesy České republiky, s.p. jsou držitelem osvědčení o účasti v certifikaci lesů, logo PEFC (08-2101/0001) a certifikátu C-o-C.



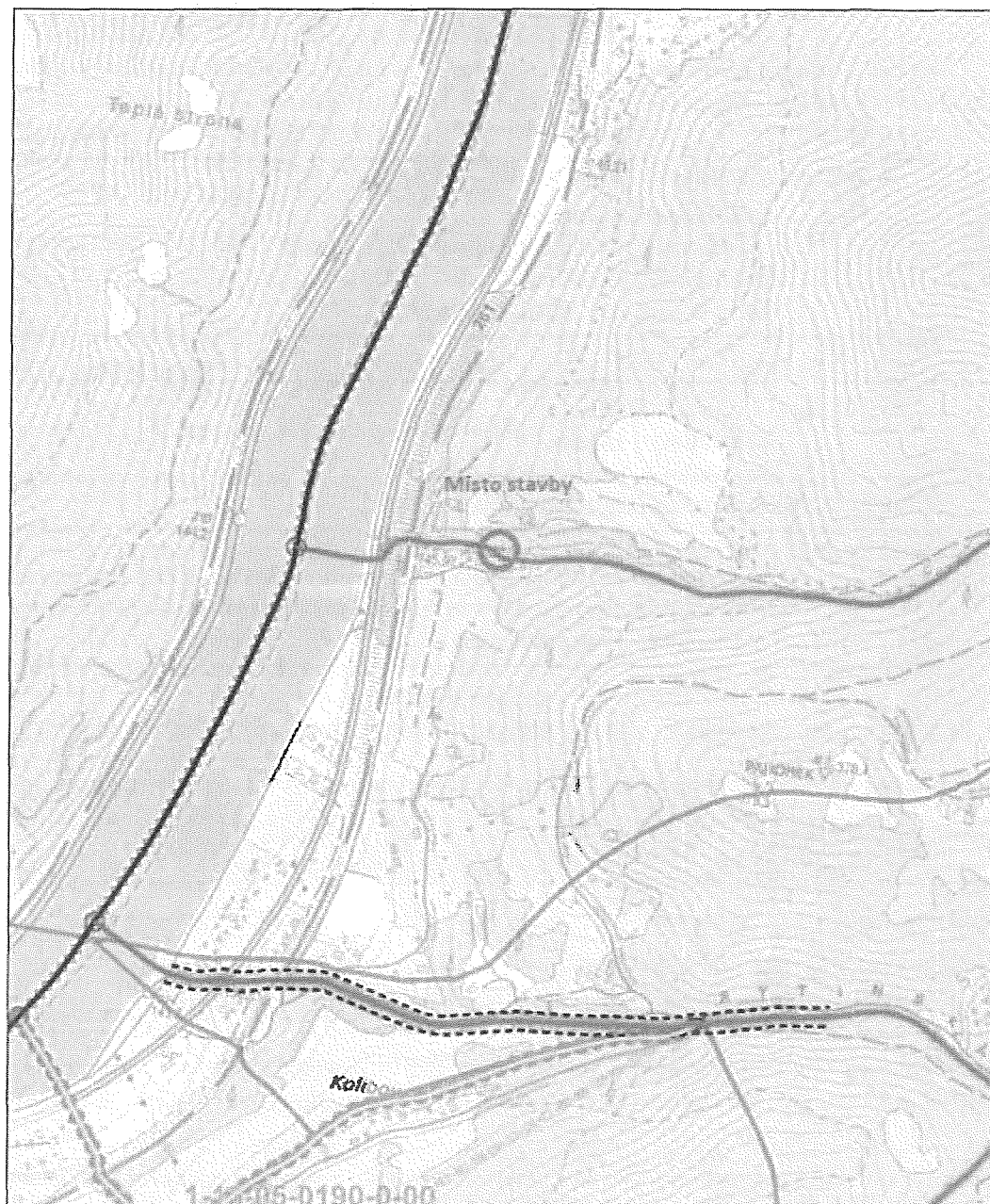
Smluvní podnik Lesy České republiky, s.p., zachovává nulovou toleranci k jakémukoli nelegálnímu jednání a dodržuje maximální transparentnost, legální a etiku. Součástí krmné kultury státního podniku Lesy České republiky, s.p. je Criminal compliance program (viz www.lesy-cr.cz) který stanoví zásady a pravidla jednání zaměstnanců či jiných osob jednajících za státní podnik Lesy České republiky, s.p. (dále jen „zaměstnanec“). Každý zaměstnanec má povinnost oznámit jakoukoli podezřelou či nelegální jednání. V jakémkoli případě, kdy je jednání zaměstnance v rozporu s Criminal compliance programem, nález je považován za jednání v rozporu nebo v zájmu státního podniku Lesy České republiky, s.p. Takové jednání je možné oznámit a to: anonymně způsobem uvedeným na webových stránkách [www.lesy-cr.cz](http://www.lesy-cr.cz)



LESY ČESKÉ REPUBLIKY, S.P., OŘ severní Čechy

Dr. Vrbenského 2874/1, Teplice 415 01, tel. +420956946111, Fax.: +420, or946@lesy.cz, ID DS: e8jcfstn

## Síťace



Lesy České republiky, s.p. se sídlem Přemyslova 1106/19, Nový Hradec Králové, Hradec Králové, PSČ 500 08

Spisová značka AXII 540 vedená u rejstříkového soudu v Hradci Králové, IČ: 42196451, DIČ CZ42196451

Lesy České republiky, s.p., jsou držitelem osvědčení o účasti v certifikaci lesů logo PEFC (08-2101/0001) a certifikátu C-o-C



Síťáci Lesy České republiky, s.p. zachovávají národní toleranci a přetvářejí nelegální jednání a dodržují maximální transparentnost, legální a etiku. Součástí hodnoty kultury státního podniku Lesy České republiky, s.p. je C-nírodní kompetenční program (viz www.lesy.cz). Lesy státní podniky a pravidla jednání zaměstnanců či svých osobních jednotek ze státního podniku Lesy České republiky, s.p. (dále jen „zaměstnanec“). Každý zaměstnanec má povinnost ochránit jednotku podniku a nelegální jednání. V jakémkoliv případě, kdy je zaměstnanec v rozporu s C-nírodní kompetenční programem, může se obrátit na svého nadřízeného v rámci svého v zájmu státního podniku Lesy České republiky, s.p. Takové jednání je možné oznámit, a to i anonymně, způsobem uvedeným na webových stránkách [www.lesy.cz](http://www.lesy.cz)



## Konverzní lístek

Číslo v úložišti: 852066831631084288699



Datum vystavení: 08. 09. 2021

Konverze nejpozději: 08. 10. 2021

Konvertovaný dokument: kompletní datová zpráva

ID zprávy: 944888552

Předmět: žádost o vyjádření k PD Sebzín

Stav zprávy: Doručená

Datum a čas: 8. 9. 2021 v 08:55:20

Odesílatel: Lesy České republiky, s.p., Přemyslova 1106/19, 50008 Hradec Králové, CZ

ID schránky: e8jcfsn

Typ schránky: Právnícká osoba

Odesílající osoba: Spisová aplikace

Adresát: AZ Consult, spol. s r.o., Klášská 1334/12, 40001 Ústí nad Labem, CZ

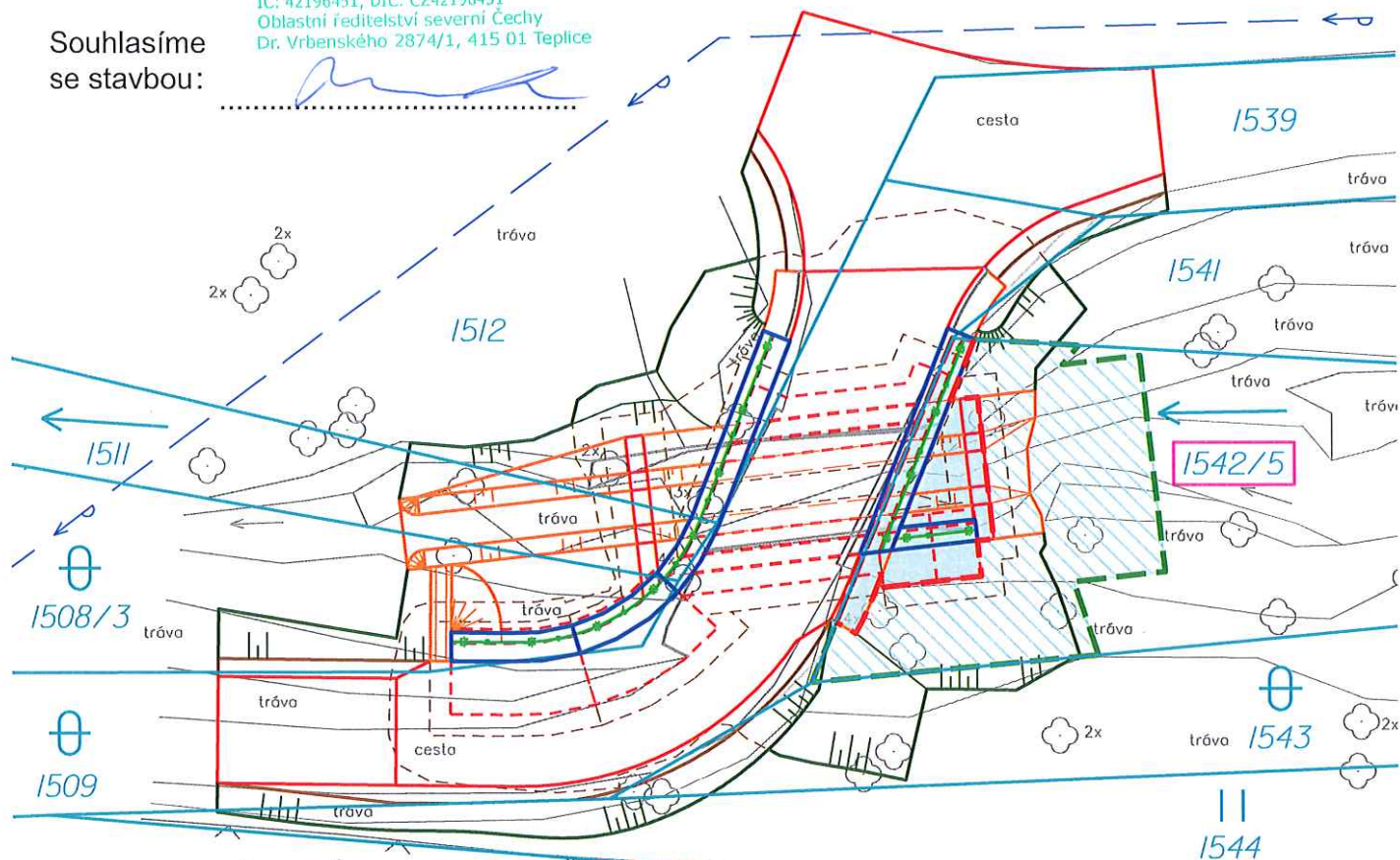
ID schránky: z9vp5js

Typ schránky: Právnícká osoba



Souhlasíme  
se stavbou:

*[Signature]*



## LEGENDA ZÁBORŮ:

- HRANICE TRVALÉHO ZÁBORU
- HRANICE DOČASNÉHO ZÁBORU
- DOTČENÁ PARCELA
- ZÁBOR VODNÍ PLOCHA - PARCELA VE VLASTNICTVÍ ČR - LESY ČR
- TRVALÝ ZÁBOR - VYPLNĚNÁ PLOCHA
- DOČASNÝ ZÁBOR - ŠRAFOVANÁ PLOCHA

### DOTČENÉ PARCELY V MAJETKU ČR - LČR - k.ú. Sebzubín [746428], obec Ústí nad Labem [554804]

P.Č.	VLASTNICKÉ PRÁVO; PRÁVO HOSPODAŘIT S MAJETKEM	ČÍSLO LV	DRUH POZEMKU	ZPŮSOB VYUŽITÍ	VÝMĚRA [m <sup>2</sup> ]	OCHRANA NEMOVITOSTI	OMEZENÍ VLASTNICKÉHO PRÁVA	SEZNAM BPEJ		ZÁBOR [m <sup>2</sup> ]		KÁCENÍ Č. DŘEVINY
								KÓD	VÝMĚRA [m <sup>2</sup> ]	TRVALÝ	DOČASNÝ	
1542/5	Česká republika; Lesy České republiky, s.p., Přemyslova 1105/19, Nový Hradec Králové, 50008 Hradec Králové	10	vodní plocha	koryto vodního toku přirozené nebo upravené	2 299	ochranné pásmo vodního zdroje 2. stupně; rozsáhlé chráněné území	-	-	-	15,64	47,95	09; 10; 13; 14

Odpov. proj.: Ing. A. Sinevič  
Vypracoval: Ing. J. Fukač  
Kontroloval: Ing. M. Komín  
Kraj: Ústecký Místo: Ústí nad Labem  
Objednatel: Statutární město Ústí nad Labem, Velká Hradební 2336/8, 401 00 Ústí n. L.

**AZCONSULT®**  
spol. s r. o.

Klíšská 12, 400 01 Ústí nad Labem  
Tel.: 475 240 888  
Tel/fax.: 475 240 864  
E-mail: azconsult@azconsult.cz  
ČSN EN ISO 9001

Akce: Ústí nad Labem - mosty se stavebním  
stavem VII - PD

Zn. souboru:

Stupeň: DSP/PDPS Formát: A4

Č. zak.: 20/329 Č. paré:

Datum: X.2021

Měřítko: Č. přílohy:

1:200

-

Výkres: VYZNAČENÍ ZÁBORU LČR - SO 202





LESY ČESKÉ REPUBLIKY, S.P., ORŘ severní Čechy

Dr. Vrbenského 2874/1, Teplice 415 01, tel. +420956946111, Fax.: +420, or946@lesy-cr.cz, ID DS: e8jcfns

**AZ Consult spol. s r.o.**  
**Středisko IČ**  
**Klíšská 12**  
**400 01 Ústí nad Labem**  
**Česká republika**

VÁŠ DOPIS ZN. O/521/2021	ČÍSLO JEDNACÍ LCR946/081368/2021	SPISOVÁ ZNAČKA LCR0031245/2021	DATUM 3.9.2021
VYŘÍZUJE Olga Hradecká	TELEFON 956 946 364	GSM 725 838 901	FAX 417 538 708
			E-MAIL olga.hradecka@lesy-cr.cz

#### **Věc: Ústí nad Labem – mosty se stavebním stavem VII – PD – SO 202 Sebužín**

Lesy České republiky, s.p., Oblastní ředitelství severní Čechy jako **správce** Němčického potoka (IDVT 10229422, ČHP 1-13-05-0210-0-00) a **oprávněný hospodařit s majetkem státu** pro p.p.č. 1542/5 v k.ú. Sebužín souhlasí s realizací výše uvedené akce dle předložené projektové dokumentace za předpokladu splnění následujících podmínek:

1. V průběhu realizace stavby nedojde ke znečištění vodního toku látkami nebezpečnými vodám nebo poškození koryta toku nad rámec PD. Stavební a výkopový materiál bude zajištěn tak, aby nedošlo k jeho smyvu do koryta v případě zvýšených průtoků, dešťových srážek, tání sněhu či odchodem ledu. Odstranění případných škod na vlastní náklady zajistí a hradí investor stavby.
2. Stavební stroje používané v bezprostřední blízkosti vodního toku nebudou vykazovat úniky ropných látek a olejů, na staveništi budou k dispozici chemické prostředky na likvidaci úniků ropných látek.
3. Koryto vodního toku bude po dobu stavby udržováno v řádném stavu tak, aby byl zajištěn volný odtok vody.
4. Zahájení a ukončení stavebních prací bude ohlášeno min. 7 dní předem správci toku (e-mail: olga.hradecka@lesy-cr.cz), který bude zároveň přizván k závěrečné prohlídce stavby – správce toku se protokolárně (např. zápisem do stavebního deníku) vyjádří k dokončené stavbě.
5. Povinnosti a práva vyplývající z vlastnictví vodního díla a vlastnictví stavby v korytě vodního toku dle § 52 a 59 zákona č. 254/2001 Sb, o vodách a o změně některých zákonů, v platném znění budou na straně investora stavby nebo jím pověřené osoby, tzn. údržbu majetku, a především odstraňování sedimentů ze všech součástí a prostor mostní konstrukce.
6. Správce vodního toku nenese žádnou odpovědnost za škody a poškození stavby či její části vlivem zvýšených průtoků po dešťových srážkách, tání sněhu nebo odchodem ledu a vlivem povodně.
7. V rámci stavby je plánováno kácení stromů (dle PD stromy č. 09, 10, 13 a 14) na p.p.č. 1542/5 v k.ú. Sebužín. Před realizací stavby požadujeme uzavření smlouvy s investorem stavby (příp. zhotovitelem) na kácení dřevin. Dřevní hmota bude odkoupena investorem (zhotovitelem) na

Lesy České republiky, s.p., se sídlem Přemyslova 1106/19, Nový Hradec Králové, Hradec Králové, PSČ 500 08  
 Spisová značka AXII 540 vedená u rejstříkového soudu v Hradci Králové, IČ: 42196451, DIČ: CZ42196451  
 Lesy České republiky, s.p., jsou držitelem osvědčení o účasti v certifikaci lesů, loga PEFC (08-2101/0001) a certifikátu C-o-C.



Stavba podniku Lesy České republiky, s.p., zachovává nulovou toleranci k jakémukoli nelegálnímu jednání a dodržuje maximální transparentnost, legální a etiku. Součástí firemní kultury státního podniku Lesy České republiky, s.p., je Criminal compliance program (viz www.lesy-cr.cz), který stanoví zásady a pravidla jednání zaměstnanců či jiných osob jednajících za státní podnik Lesy České republiky, s.p. (dále jen „zaměstnanec“). Každý zaměstnanec má povinnost oznámit jakýkoli podezřelý či nelegální jednání. V jakémkoli případě, kdy je jednání zaměstnance v rozporu s Criminal compliance programem, může je považovat za jednání v rámci nebo v zájmu státního podniku Lesy České republiky, s.p. Takové jednání je možné oznámit, a to i anonymně způsoby uvedenými na webových stránkách www.lesy-cr.cz.



LESY ČESKÉ REPUBLIKY, S.P., ORŘ severní Čechy

Dr. Vrbenského 2874/1, Teplice 415 01, tel. +420956946111, Fax.: +420, or946@lesycr.cz, ID DS: e8jcfns

základě číselníků dřevní hmoty odsouhlasených zástupcem Lesů ČR, s.p. dle aktuálního ceníku dřevní hmoty v době realizace stavby.

8. Pro realizaci stavby požadujeme ještě **před vydáním stavebního povolení** uzavřít nájemní smlouvu pro dotčený pozemek p. p. č. 1542/5 v k. ú. Sebužín. Nájemní smlouva pro dočasný i trvalý zábor bude uzavřena po dobu realizace stavby na dobu určitou max. 5 let, a to do doby majetkoprávního vypořádání trvale dotčené části pozemku, přičemž po oznámení stavebníka o dokončení stavby bude uzavřen dodatek k nájemní smlouvě, dle kterého zůstane v nájmu pouze část trvalého záboru, a to do doby majetkoprávního vypořádání – uzavření smlouvy o zřízení věcného břemene služebnosti, podléhající vkladu práva do KN, resp. do doby nabytí právních účinků této smlouvy. V případě potřeby bude nájemní smlouva prodloužena (pokud by nebyla stavba dokončena). **Po uzavření této smlouvy Vám bude potvrzena situace se souhlasem se stavbou.**
  9. Po dokončení předmětné stavby požadujeme do 1 roku uzavření smlouvy o zřízení věcného břemene služebnosti, která podléhá vkladu práva do katastru nemovitostí. Služebnost se zřizuje na dobu určitou – na dobu životnosti stavby a za jednorázovou úplatu. Jelikož hodnotu újmy nelze objektivně vyčíslit, neboť vodní tok neplní ekonomickou funkci, ale převažují jiné funkce, je hodnota věcného břemene stanovena ve smyslu § 16b odst. 5) zákona číslo 151/1997 Sb., o oceňování, ve znění pozdějších předpisů, v hodnotě 10.000,- Kč bez DPH 21 % za přechod. Geometrický plán pro zaměření služebnosti a veškeré náklady spojené se vkladem práva do katastru nemovitostí jdou k tíži vlastníka stavby.
  10. Zároveň je třeba zajistit úplný výpis z Pozemkové knihy – příslušné knihovní vložky (potřebné v souvislosti se zjištěním případných církevních nároků dle zákona č. 428/2012 Sb. ve znění pozdějších předpisů) na dotčenou část pozemku p. p. č. 1542/5 v k. ú. Sebužín.
- S tímto dokladem se obraťte přímo na paní Gabrielu Kejkličkovou, email: gabriela.kejklickova@lesycr.cz, tel: 956 946 327, mob.: 725 257 611, která s Vámi projedná návrh nájemní smlouvy a smlouvy o zřízení věcného břemene služebnosti.**

Platnost tohoto vyjádření je 2 roky ode dne vydání a platí pro potřeby stavebního řízení.

**Předmětem vyjádření** je projektová dokumentace na stavbu „Ústí nad Labem – mosty se stavebním stavem VII – PD, SO 202 – Sebužín – Most ev.č. UL 109 – Sebužín“ vypracovaná fi. AZ Consult spol. s r.o., odp. proj. Ing. A. Sinevič, v květnu 2021 pro Statutární město Ústí nad Labem. Projektová dokumentace řeší rekonstrukci mostu formou odstranění stávající konstrukce a výstavbou nového železobetonového mostu se zachováním polohy. Nosná konstrukce je tvořena železobetonovou monolitickou deskou rámově spojenou se železobetonovými monolitickými opěrami ve formě svislých stěn. Založení mostu je plošné na základových pasech. Na pravobřežní opěru navazují rovnoběžná zavěšená monolitická železobetonová křídla a na levobřežní straně jsou křídla nahrazena úhlovými monolitickými železobetonovými zdmi. Dno potoka v místě mostu bude opevněno kamennou dlažbou tl. 0,30 m do betonového lože. Na vtokové i výtokové straně opevnění je navržen stabilizační železobetonový práh výšky min. 1 m. Před a za opevněním bude koryto upraveno kamennou rovinaninou z LK s vyklínováním. Součástí stavby je též rekonstrukce přilehlých částí vozovky.

Ing.  
Michal  
Rousek  
Ing. Michal Rousek

Digitálně  
podepsal Ing.  
Michal Rousek  
Datum: 2021.09.06  
12:05:51 +02'00'

Příloha: - situace

náměstek pro vodní hospodářství a investice

Lesy České republiky, s.p. se sídlem Přemyslova 1106/19, Nový Hradec Králové, Hradec Králové, PSČ 500 08  
Spisová značka AXII 540 vedená u rejstříkového soudu v Hradci Králové, IČ: 42196451, DIČ CZ42196451  
Lesy České republiky, s.p. jsou držitelem osvědčení o účasti v certifikaci lesů, loga PEFC (08-2101/0001) a certifikátu C-o-C.



Státní podnik Lesy České republiky, s.p. zachovává nulovou toleranci k jakémukoli nelegálnímu jednání a dodržuje maximální transparentnost, legální a etiku. Součástí firemní kultury státního podniku Lesy České republiky, s.p. je Criminal compliance program (viz [www.lesycr.cz](http://www.lesycr.cz)) který stanoví zásady a pravidla jednání zaměstnanců či jiných osob jednajících za státní podnik Lesy České republiky, s.p. (dále jen „zaměstnanec“). Každý zaměstnanec má povinnost oznámit jakékoliv podezření či nelegální jednání. V jakémkoliv případě, kdy je jednání zaměstnance v rozporu s Criminal compliance programem, neteže je považován za jednání v rámci nebo v zájmu státního podniku Lesy České republiky, s.p. Takové jednání je možné oznámit, a to : anonymně způsoby uvedenými na webových stránkách [www.lesycr.cz](http://www.lesycr.cz)

**Situace**


Lesy České republiky, s.p., se sídlem Přemyslova 1106/19, Nový Hradec Králové, Hradec Králové, PSČ 500 08

Spisová značka AXII 540 vedená u rejstříkového soudu v Hradci Králové, IČ: 42196451, DIČ: CZ42196451

Lesy České republiky, s.p., jsou držitelem osvědčení o účasti v certifikaci lesů, loga PEFC (08-2101/0001) a certifikátu C-o-C



Státní podnik Lesy České republiky, s.p. zachovává nulovou toleranci k jakémukoli nelegálnímu jednání a dodržuje maximální transparentnost, legálnost a etiku. Součástí firemní kultury státního podniku Lesy České republiky, s.p. je Criminal compliance program (viz [www.lesy-cr.cz](http://www.lesy-cr.cz)), který stanoví zásady a pravidla jednání zaměstnanců či jiných osob jednajících za státní podnik Lesy České republiky, s.p. (dále jen „zaměstnanec“). Každý zaměstnanec má povinnost oznámit jakékoli podezření či nelegální jednání. V jakémkoliv případě, kdy je jednání zaměstnance v rozporu s Criminal compliance programem, nelze je považovat za jednání v rámci nebo v zájmu státního podniku Lesy České republiky, s.p. Takové jednání je možné oznámit, a to i anonymně způsoby uvedenými na webových stránkách [www.lesy-cr.cz](http://www.lesy-cr.cz).



## Konverzní lístek

Číslo v úložišti: 852066831631084288699



Datum vystavení: 08. 09. 2021  
Konverze nejpozději: 08. 10. 2021

Konvertovaný dokument: kompletní datová zpráva

ID zprávy: 944888552

Předmět: žádost o vyjádření k PD Sebuzzín

Stav zprávy: Doručená

Datum a čas: 8. 9. 2021 v 08:55:20

Odesílatel: Lesy České republiky, s.p., Přemyslova 1106/19, 50008 Hradec Králové, CZ

ID schránky: e8jcfsn

Typ schránky: Právnícká osoba

Odesílající osoba: Spisová aplikace

Adresát: AZ Consult, spol. s r.o., Klíšská 1334/12, 40001 Ústí nad Labem, CZ

ID schránky: z9vp5js

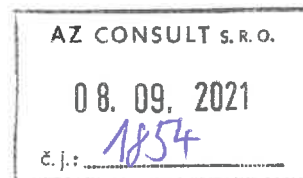
Typ schránky: Právnícká osoba



14



**Datová schránka:** z9vp5js, AZ Consult, spol. s r.o.  
**Uživatel:** Martina Štrosová



## Přijatá zpráva - Detail zprávy

**Předmět:** žádost o vyjádření k PD Sebuzzín  
**ID zprávy:** 944888552  
**Typ zprávy:** Přijatá PDZ  
**Stav zprávy:** Doručená  
**Datum a čas:** 8. 9. 2021 v 08:55:20

**Odesílatel:** Lesy České republiky, s.p., Přemyslova 1106/19, 50008 Hradec Králové, CZ  
**ID schránky:** e8jcfsn  
**Typ schránky:** Právnícká osoba  
**Odesílající osoba:** Spisová aplikace

**Zmocnění:** Nezádáno  
**Naše čís. jednací:** LCR946/081368/2021  
**Naše spisová zn.:** LCR0031245/2021  
**Vaše čís. jednací:** Nezádáno  
**Vaše spisová zn.:** Nezádáno  
**K rukám:** Nezádáno  
**Do vlastních rukou:** Ano

### Přílohy:

Ústí nad Labem – mosty se stavebním stavem VII – PD – SO 202  
Sebuzzín.pdf (371,92 kB)

### Události zprávy:

**7. 9. 2021 v 14:40:18** EV0: Datová zpráva byla podána.  
**7. 9. 2021 v 14:40:19** EV5: Datová zpráva byla dodána do datové schránky příjemce. Je-li příjemcem datové zprávy orgán veřejné moci vystupující v postavení orgánu veřejné moci, byla datová zpráva tímto okamžikem doručena.  
**8. 9. 2021 v 08:55:20** EV11: Přihlásila se oprávněná osoba ve smyslu § 8, odst. 1 až 4 zákona č. 300/2008 Sb., v platném znění. Datová zpráva je nyní doručena. Případné dřívější datum doručení fikcí nebo doručení dodáním do schránky orgánu veřejné moci není dotčeno.

**Česká republika - Státní pozemkový úřad**

SPU 158648/2020/Dr

sídlo: Husinecká 1024/11a, 130 00 Praha 3

IČO: 013 12 774

DIČ: CZ 01312774

za kterou právně jedná Ing. Pavel Pojer, ředitel Krajského pozemkového úřadu pro Ústecký kraj,

adresa: Husitská 1071/2, P. O. Box 31, Teplice 415 02

na základě oprávnění vyplývajícího z platného Podpisového řádu Státního pozemkového úřadu účinného ke dni právního jednání

bankovní spojení: Česká národní banka

číslo účtu: 60011-3723001/0710

(dále jen „povinný - vlastník“)

a

**Statutární město Ústí nad Labem**

IČO: 000 81 531, DIČ: CZ 00081531

se sídlem Velká Hradební 2336/8, 401 00 Ústí nad Labem

za které právně jedná primátor Petr Nedvědícký

bankovní spojení : KB Ústí nad Labem, č.ú.: 19-1125411/0100

(dále jen „oprávněný - stavebník“)

uzavírají ve smyslu příslušného ustanovení zákona č. 183/2006 Sb., o územním plánování a stavebním řádu, ve znění pozdějších předpisů, a zákona č. 89/2012 Sb. - občanského zákoníku ve znění pozdějších předpisů, tuto :

## **SMLOUVU O PROVEDENÍ STAVEBNÍHO ZÁMĚRU DOČASNÝ ZÁBOR**

**č. 9/08/2021**

**čl. I**

V rámci plánované realizace stavby „**Ústí nad Labem – mosty se stavebním stavem VII – PD – SO 202 Sebužín – Most ev. Č. UL 109 - Sebužín**“ je záměrem investora stavby provést rekonstrukci mostu včetně přilehlých opěrných zdí a úseku účelové komunikace.

Cílem rekonstrukce je zajištění bezpečného provozování silničního mostu se zvýšením technicko-kvalitativních parametrů stavby jako celku a zlepšení fyzického stavu objektu. Projektová dokumentace a realizace stavby bude provedena v souladu s platnou legislativou ČR.

**čl. II**

**Vlastník nemovitosti** – Česká republika je vlastníkem a Státní pozemkový úřad je ve smyslu zákona č. 503/2012 Sb., o Státním pozemkovém úřadu a o změně některých souvisejících zákonů, ve znění pozdějších předpisů (dále jen „zákon o SPÚ“), příslušný hospodařit s níže uvedenými pozemky zapsaných u Katastrálního úřadu pro Ústecký kraj, Katastrální pracoviště Ústí nad Labem, na listu vlastnictví č. 10002. Dotčené nemovitosti:

obec	k.ú.	nájemce	druh evidence	parcela č.	výměra m2	plocha dočasného záboru m2	druh pozemku
Ústí nad Labem	Sebuzín	NE	KN	1508/3	238	34	ostatní plocha
Ústí nad Labem	Sebuzín	NE	KN	1511	816	23	ostatní plocha
Ústí nad Labem	Sebuzín	NE	KN	1512	4902	39	ostatní plocha
Ústí nad Labem	Sebuzín	NE	KN	1541	2102	8	ostatní plocha
Ústí nad Labem	Sebuzín	NE	KN	1543	1532	23	ostatní plocha
Ústí nad Labem	Sebuzín	ANO	KN	1544	1597	17	TTP

(dále jen „předmětný pozemek“)

### čl. III

Stavebníkovi touto smlouvou vzniká oprávnění využívat předmětný pozemek v čl. II. jako zařízení staveniště a přístupový prostor k realizaci výše uvedené „stavby“ a dále pak vlastníkově silničního tělesa a jím pověřeným osobám zakládá právo vstupovat, vjíždět v nezbytně nutném rozsahu na sousedící pozemek dotčený dočasným záбором v souvislosti se zařízením ve svém vlastnictví, stavebními úpravami, údržbou, modernizací a bezpečným provozováním zařízení.

### čl. IV

Upozorňujeme, že na pozemcích může být umístěno vedení a nebo zařízení veřejné technické infrastruktury, k nimž existují oprávnění, jakož i omezení užívání pozemků vzniklá podle předchozích právních úprav, která se nezapisovala do pozemkových knih, evidence nemovitostí ani katastru nemovitostí. Tato omezení a oprávnění přecházejí na zhotovitele stavby.

### čl. V

Úplatný dočasný zábor vymezený touto smlouvou má platnost na dobu určitou, tj. do 30 dnů od vydání kolaudačního rozhodnutí (souhlasu). Úplata bude stanovena nájemní smlouvou. Stavebník se zavazuje, že stavební činnost bude realizovat až v okamžiku, kdy se dohodne s nájemcem na podmínkách realizace stavby a event. úhradě škod vzniklých v důsledku realizace stavby. Pokud stavebník dohodu neuzavře a stavební činnost bude realizovat, odpovídá v plné výši za případné škody nebo jiná plnění uplatňovaná nájemcem. Kontakt: Vladimír Strnad, U Pivovarské zahrady 28, 40007 Ústí n/Labem, tel.: 604 144 659, e-mail.: lacoprvi@seznam.cz.

### čl. VI

Stavebník se zavazuje, že při umístění zařízení staveniště a využívání přístupového prostoru bude co nejvíce šetřit práva Státního pozemkového úřadu. Po dokončení stavby specifikované v č. I uvede stavebník na vlastní náklady předmětný pozemek do stavu, ve kterém se nacházel ke dni uzavření této smlouvy, a to nejpozději do 30 dnů od ukončení stavební činnosti. O této skutečnosti podá ihned Státnímu pozemkovému úřadu písemnou zprávu. Vznikne-li Státnímu pozemkovému úřadu majetková újma, způsobená v důsledku umístění zařízení staveniště nebo využívání přístupového prostoru, stavebník Státnímu pozemkovému úřadu tuto újmu uhradí.



**čl. VII**

Smluvní strany se dohodly, že jakékoliv změny a doplňky této smlouvy jsou možné pouze písemnou formou na základě dohody smluvních stran. Jakákoliv ústní ujednání o změnách této smlouvy budou považována za právně neplatná a neúčinná. Práva a povinnosti plynoucí z této smlouvy jsou závazné i pro případné právní nástupce smluvních stran.

**čl. VIII**

Tato smlouva je vyhotovena v 4 stejnopisech, z nichž každý má platnost originálu. tři stejnopisy přebírá stavebník a jeden je určen pro Státní pozemkový úřad.

**čl. IX**

Tato smlouva nabývá platnosti dnem jejího podpisu smluvními stranami.

**čl. X**

Vzhledem k tomu, že hodnota předmětu této smlouvy naplňuje podmínky dané ustanovením § 3 odst. 2. písm. i) zákona č. 340/2015 Sb., o zvláštních podmínkách účinnosti některých smluv, uveřejňování těchto smluv a o registru smluv, nebude tato smlouva předmětem zveřejnění.

**čl. XI**

Smluvní strany po přečtení této smlouvy prohlašují, že s jejím obsahem souhlasí a že tato smlouva je shodným projevem jejich vážné a svobodné vůle, a na důkaz toho připojují své podpisy.

V Teplicích, dne .....

V Ústí nad Labem, dne .....

.....  
**Ing. Jiří Pavliš, DiS.**  
vedoucí oddělení správy majetku státu  
Krajského pozemkového úřadu  
pro Ústecký kraj

.....  
**Petr Nedvědický**  
primátor  
Statutární město Ústí nad Labem

Příloha:  
1/ katastrální mapa s vyznačením záboru

Za správnost: Dana Drábková

**STÁTNÍ POZEMKOVÝ ÚŘAD**

Sídlo: Husinecká 1024/11a, 130 00 Praha 3 - Žižkov, IČO: 01312774, DIČ: CZ 01312774  
Krajský pozemkový úřad pro Ústecký kraj, Husitská 1071/2, 415 02 Teplice

Váš dopis zn.:

Ze dne:

Naše značka: SPU 345076/2021/508100/Pa

Spisová zn.:

Vyřizuje.: Ing. Jiří Pavliš, DiS.

Tel.: 727 956 841

ID DS: z49per3

E-mail: j.pavlis@spucr.cz

**AZ Consult, spol. s r.o.**

Jakub Holý

Klíšská 1334/12

400 01 Ústí nad Labem

IDDS z9vp5js

Datum: 17. 9. 2021

**Souhlas s kácením dřevin**

Státní pozemkový úřad příslušný hospodařit s pozemky ve vlastnictví státu dle zákona č. 503/2012 Sb. souhlasí na základě Vaší žádosti s nezbytným kácením dřevin nacházejících se na pozemcích p. č. **1508/3, 1509, 1511, 1512, 1543** vše v k. ú. **Sebuzín**, které je nezbytně nutné odstranit kvůli realizaci stavby **Rekonstrukce mostu ev. č. UL 109 – Sebuzín - SO 202 Sebuzín**. Cena vytěžené dřevní hmoty bude stanovena po provedení prací dle vytěženého objemu, při ceně **847 Kč/m<sup>3</sup>**. Kácení je možné zahájit až po vydání rozhodnutí místně příslušného orgánu ochrany životního prostředí.

Vlastníkům nemovitostí zákon č. 114/1992 Sb., a jeho pozdější dodatky, ukládá povinnost zabezpečit průběžnou péstební péči dřevin rostoucí mimo les. Státní pozemkový úřad nedisponuje pracovní ani finanční kapacitou k zajištění těchto činností, z tohoto důvodu vyhovujeme Vaší žádosti. Ve vymezeném termínu budete suplovat povinnost SPÚ na výše uvedených pozemcích.

Záměrem je umožnění realizace stavby a pokácení dřevin rostoucích na výše uvedeném pozemku. Nezbytný šetrný zásah na pozemcích přispěje k udržení a obnově přírodní rovnováhy a zvýšení estetické hodnoty krajiny. Odstranění větví a dřevní hmoty provedete na vlastní náklady.

Případné škody na jakémkoliv cizím zařízení (nadzemní, podzemní) budou řešeny mezi poškozeným a subjektem provádějícím kácení stromů a likvidaci dřevní hmoty.

Práce budou provedeny za podmínek určených orgánem ochrany životního prostředí.

S pozdravem

Ing. Jiří Pavliš, DiS.

Vedoucí oddělení správy majetku státu

Krajského pozemkového úřadu

pro Ústecký kraj

KÁCENÍ DŘEVIN - k.ú. Sebuzín [746428], obec Ústí nad Labem [554804]							
P.Č.	VLASTNICKÉ PRÁVO; PRÁVO HOSPODAŘIT S MAJETKEM	ČÍSLO LV	Č. DŘEVINY	NÁZEV DŘEVINY		OBVOD KMENE VE VÝŠCE 130 cm NAD ZEMÍ [cm]	POZN.
1511	Česká republika; Státní pozemkový úřad, Husinecká 1024/11a, Žižkov, 13000 Praha 3	10002	01	třešeň ptačí	<i>Prunus avium</i>	70	-
1508/3	Česká republika; Státní pozemkový úřad, Husinecká 1024/11a, Žižkov, 13000 Praha 3	10002	02	olše lepkavá	<i>Alnus glutinosa</i>	152	-
1543	Česká republika; Státní pozemkový úřad, Husinecká 1024/11a, Žižkov, 13000 Praha 3	10002	03	jírovec maďal	<i>Aesculus hippocastanum</i>	42	-
			04	třešeň ptačí	<i>Prunus avium</i>	40	suchý
			11	olše lepkavá	<i>Alnus glutinosa</i>	75	-
			12	javor babyka	<i>Acer campestre</i>	45	-
1512	Česká republika; Státní pozemkový úřad, Husinecká 1024/11a, Žižkov, 13000 Praha 3	10002	05	olše lepkavá	<i>Alnus glutinosa</i>	115; 206	dva kmeny
			07	olše lepkavá	<i>Alnus glutinosa</i>	55; 95; 103	tři kmeny
			08	olše lepkavá	<i>Alnus glutinosa</i>	55	suchý
1509	Česká republika; Státní pozemkový úřad, Husinecká 1024/11a, Žižkov, 13000 Praha 3	10002	06	líška obecná	<i>Corylus avellana</i>	35; 3x<30	mnohokmen



## Konverzní lístek

Číslo v úložišti: 638629491631873818595



Datum vystavení: 17. 09. 2021  
Konverze nejpozději: 17. 10. 2021

Konvertovaný dokument: kompletní datová zpráva

ID zprávy: 948400101

Předmět: Souhlas s kácením Rekonstrukce mostu UL 109 Sebužín-SO 202

Stav zprávy: Doručená

Datum a čas: 17. 9. 2021 v 11:26:46

Odesílatel: Státní pozemkový úřad, Husinecká 1024/11a, 13000 Praha 3, CZ

ID schránky: z49per3

Typ schránky: Orgán veřejné moci

Odesílající osoba: Spisová aplikace

Adresát: AZ Consult, spol. s r.o., Klíšská 1334/12, 40001 Ústí nad Labem, CZ

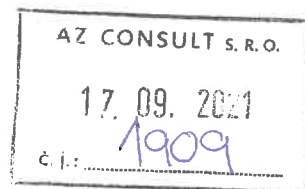
ID schránky: z9vp5js

Typ schránky: Právnícká osoba



15

**Datová schránka:** z9vp5js, AZ Consult, spol. s r.o.  
**Uživatel:** Martina Štrosová



## Přijatá zpráva - Detail zprávy

**Předmět:** Souhlas s kácením Rekonstrukce mostu UL 109 Sebužín-SO 202  
**ID zprávy:** 948400101  
**Typ zprávy:** Přijatá datová zpráva  
**Stav zprávy:** Doručená  
**Datum a čas:** 17. 9. 2021 v 11:26:46

**Odesílatel:** Státní pozemkový úřad, Husinecká 1024/11a, 13000 Praha 3, CZ  
**ID schránky:** z49per3  
**Typ schránky:** Orgán veřejné moci  
**Odesílající osoba:** Spisová aplikace

**Zmocnění:** Nežadáno  
**Naše čís. jednací:** SPU 345076/2021/508100/Pa  
**Naše spisová zn.:** Nežadáno  
**Vaše čís. jednací:** Nežadáno  
**Vaše spisová zn.:** Nežadáno  
**K rukám:** Nežadáno  
**Do vlastních rukou:** Ne  
**Zakázáno doručení fikcí:** Ne

### Přílohy:

[Souhlas\\_s\\_kacenim.pdf \(424,39 kB\)](#)

### Události zprávy:

**17. 9. 2021 v 10:30:48** EV0: Datová zpráva byla podána.  
**17. 9. 2021 v 10:30:49** EV5: Datová zpráva byla dodána do datové schránky příjemce. Je-li příjemcem datové zprávy orgán veřejné moci vystupující v postavení orgánu veřejné moci, byla datová zpráva tímto okamžikem doručena.  
**17. 9. 2021 v 11:26:46** EV11: Přihlásila se oprávněná osoba ve smyslu § 8, odst. 1 až 4 zákona č. 300/2008 Sb., v platném znění. Datová zpráva je nyní doručena. Případné dřívější datum doručení fikcí nebo doručení dodáním do schránky orgánu veřejné moci není dotčeno.





## STÁTNÍ POZEMKOVÝ ÚŘAD

Sídlo: Husinecká 1024/11a, 130 00 Praha 3 - Žižkov, IČO: 01312774, DIČ: CZ 01312774  
Krajský pozemkový úřad pro Ústecký kraj, Husitská 1071/2, 415 02 Teplice  
Úřední hodiny: pondělí, středa 8-12 hod, 13-17 hod

Váš dopis zn.: O/522/2021  
Ze dne: 15. 7. 2021  
Naše značka: SPU 415475/2021/508100/Poš  
Vyřizuje: Ing. Vendula Pošvancová  
Tel: 727 956 847  
E-mail: v.posvancova@spucr.cz  
ID DS: z49per3

**AZ Consult spol. s r. o.**

Klíšská 1334/12  
Ústí nad Labem  
400 01

ID DS: z9vp5js

Datum: 08. 11. 2021

## VYJÁDŘENÍ K ZÁMĚRU STAVBY

Vážení,

požádali jste Státní pozemkový úřad (dále jen „SPÚ“) o stanovisko ke stavbě: *Ústí nad Labem-mosty se stavebním stavem VII- PD- SO 202 Sebuzzín- Most ev. č. UL 109- Sebuzzín*, jejímž stavebníkem (investorem) je: Statutární město Ústí nad Labem, Velká Hradební 2336/8, 401 00 Ústí nad Labem, IČO: 00081531 (dále jen „navrhovatel“). V této věci vám sdělujeme následující.

SPÚ, který je příslušný hospodařit s pozemky ve vlastnictví státu, **parc. č. KN 1508/3, 1509, 1511, 1512, 1541, 1543 a 1544 v katastrálním území Sebuzzín, okres Ústí nad Labem**, zapsanými v současné době na LV 10002, souhlasí s provedením této stavby na citovaných pozemcích včetně vynětí části pozemku p. č. 1544 v k. ú. Sebuzzín ze ZPF.

Souhlas se vydává pod podmínkou, že nejpozději před vlastní realizací stavby uzavře navrhovatel s SPÚ „speciální“ nájemní smlouvu pro nezemědělské účely a po ukončení stavební činnosti obratem požádá o převod zastavěných pozemků. V případě dočasného záboru uvede na vlastní náklady pozemky do původního stavu.

Upozorňujeme však na skutečnost, že předmětný pozemek p. č. 1544 v k. ú. Sebuzzín užívá třetí osoba, nájemní smlouva č. 76N05/08. Z tohoto důvodu bude nezbytné vstoupit v jednání s uživatelem pozemku. Dále upozorňujeme na skutečnost, že pozemky p. č. 1508/3, 1512, 1541, 1543 a 1544 v k. ú. Sebuzzín jsou dle územního plánu města Ústí nad Labem určeny k realizaci zeleně a pozemek p. č. 1511 k. ú. Sebuzzín je určen k zastavění vodohospodářskou stavbou.

Majetkoprávní vypořádání může být realizováno formou bezúplatného převodu podle příslušného ustanovení zákona č. 503/2012 Sb., o Státním pozemkovém úřadu a o změně některých souvisejících zákonů, ve znění pozdějších předpisů, splní-li navrhovatel zákonné podmínky pro tento převod.

Uvedený souhlas nezakládá právo na převod státních pozemků v příslušnosti hospodařit SPÚ na navrhovatele a v případě, že náležitý smluvní vztah nebude uskutečněn, nemůže navrhovatel požadovat vůči SPÚ kompenzaci nákladů, které vynaložil v souvislosti s příslušným správním řízením podle zákona č. 183/2006 Sb., o územním plánování a stavebním řádu (stavební zákon), ve znění pozdějších předpisů a podle zákona č. 334/1992 Sb., o ochraně zemědělského půdního fondu, ve znění pozdějších předpisů. Dle dostupných podkladů se v zájmovém území stavby nenachází meliorační stavba ve vlastnictví státu a v příslušnosti hospodařit SPÚ.

Vyjádření SPÚ je platné 5 let od data vydání, nedojde-li ke změně stavebního záměru nebo navrhovatele.

S pozdravem

STÁTNÍ POZEMKOVÝ ÚŘAD  
Krajský pozemkový úřad pro Ústecký kraj  
Hlavní  
415 02 Teplice



.....  
*Ing. Pavel Pojer*

ředitel Krajského pozemkového úřadu pro Ústecký kraj

Za správnost: *Ing. Vendula Pošvancová* 

**Příloha**

podepsaná situace záborů SO 202

podepsaný souhlas s realizací stavby

**Na vědomí**

Navrhovatel: Statutární město Ústí nad Labem

SPÚ, Odbor převodu majetku státu

KPÚ, pobočka Teplice

## S O U H L A S

### s realizací stavby:

„Ústí nad Labem – mosty se stavebním stavem VII – PD  
- SO 202 Sebuzín – Most ev. č. UL 109 - Sebuzín“

**Investor:** Statutární město Ústí nad Labem

**Zástupce investora:** AZ Consult, spol. s r.o., Klíšská 12, 400 01 Ústí nad Labem

**Stanovisko vlastníka pozemku :**

**Státní pozemkový úřad, se sídlem Husinecká 1024/11a, 130 00 Praha 3 - Žižkov,**  
prohlašuje, že jako vlastník pozemků , viz tabulka níže v k.ú. Sebuzín, souhlasí s  
realizací stavby dle projektové dokumentace firmy AZ Consult spol. s.r.o. Ústí nad  
Labem – viz příloha.

Pozemek číslo	Vlastník/Správce	Druh pozemku	Způsob využití	Způsob ochrany nemovitosti	Omezení vlastnického práva	ZÁBOR [m²]		Kácení Č. Dřevin
						TRVALÝ	DOČASNY	
1508/3	Česká republika; Státní pozemkový úřad, Husinecká 1024/11a, Žižkov, 13000 Praha 3	Ostatní plocha	Neplodná půda	Ochranné pásmo vodního zdroje 2. stupně; rozsáhlé chráněné území	-	12,49	33,99	02
1509	Česká republika; Státní pozemkový úřad, Husinecká 1024/11a, Žižkov, 13000 Praha 3	Ostatní plocha	Neplodná půda	Ochranné pásmo vodního zdroje 2. stupně; rozsáhlé chráněné území	Věcné břemeno umístění a provoz elektrozvodného zařízení	113,9	6,91	06
1511	Česká republika; Státní pozemkový úřad, Husinecká 1024/11a, Žižkov,	Vodní plocha	Koryto vodního toku přirozené	Ochranné pásmo vodního zdroje 2.	-	3,25	22,85	01

	13000 Praha 3		nebo upravené	stupně; rozsáhlé chráněné území				
1512	Česká republika; Státní pozemkový úřad, Husinecká 1024/11a, Žižkov, 13000 Praha 3	Ostatní plocha	Jiná plocha	Ochranné pásmo vodního zdroje 2. stupně; rozsáhlé chráněné území	-	38,21	38,42	05; 07; 08
1541	Česká republika; Státní pozemkový úřad, Husinecká 1024/11a, Žižkov, 13000 Praha 3	Ostatní plocha	Jiná plocha	Ochranné pásmo vodního zdroje 2. stupně; rozsáhlé chráněné území	-	0,25	7,94	-
1543	Česká republika; Státní pozemkový úřad, Husinecká 1024/11a, Žižkov, 13000 Praha 3	Ostatní plocha	Neplodná půda	Ochranné pásmo vodního zdroje 2. stupně; rozsáhlé chráněné území	-	0,58	22,27	03; 04; 11; 12
1544	Česká republika; Státní pozemkový úřad, Husinecká 1024/11a, Žižkov, 13000 Praha 3	Trvalý travní porost	-	Zemědělský půdní fond; ochranné pásmo vodního zdroje 2. stupně; rozsáhlé chráněné území	-	0,17	16,25	-

V TEPLICÍCH dne : 8. 11. 2021

STÁTNÍ POZEMKOVÝ ÚŘAD  
krajský pozemkový úřad pro Ústecký kraj  
Husitská 1071/2  
415 02 Teplice

③

Váš dopis zn.: O/522/2021  
Ze dne: 15. 7. 2021  
Naše značka: SPU 415475/2021/508100/Poš  
Vyřizuje: Ing. Vendula Pošvancová  
Tel: 727 956 847  
E-mail: v.posvancova@spucr.cz  
ID DS: z49per3

**AZ Consult spol. s r. o.**

Klíšská 1334/12  
Ústí nad Labem  
400 01

ID DS: z9vp5js

Datum: 08. 11. 2021

## VYJÁDRĚNÍ K ZÁMĚRU STAVBY

Vážení,

požádali jste Státní pozemkový úřad (dále jen „SPÚ“) o stanovisko ke stavbě: *Ústí nad Labem-mosty se stavebním stavem VII- PD- SO 202 Sebužín- Most ev. č. UL 109- Sebužín*, jejímž stavebníkem (investorem) je: Statutární město Ústí nad Labem, Velká Hradební 2336/8, 401 00 Ústí nad Labem, IČO: 00081531 (dále jen „navrhovatel“). V této věci vám sdělujeme následující.

SPÚ, který je příslušný hospodařit s pozemky ve vlastnictví státu, **parc. č. KN 1508/3, 1509, 1511, 1512, 1541, 1543 a 1544 v katastrálním území Sebužín, okres Ústí nad Labem**, zapsanými v současné době na LV 10002, souhlasí s provedením této stavby na citovaných pozemcích včetně vynětí části pozemku p. č. 1544 v k. ú. Sebužín ze ZPF.

Souhlas se vydává pod podmínkou, že nejpozději před vlastní realizací stavby uzavře navrhovatel s SPÚ „speciální“ nájemní smlouvu pro nezemědělské účely a po ukončení stavební činnosti obratem požádá o převod zastavěných pozemků. V případě dočasného záboru uvede na vlastní náklady pozemky do původního stavu.

Upozorňujeme však na skutečnost, že předmětný pozemek p. č. 1544 v k. ú. Sebužín užívá třetí osoba, nájemní smlouva č. 76N05/08. Z tohoto důvodu bude nezbytné vstoupit v jednání s uživatelem pozemku. Dále upozorňujeme na skutečnost, že pozemky p. č. 1508/3, 1512, 1541, 1543 a 1544 v k. ú. Sebužín jsou dle územního plánu města Ústí nad Labem určeny k realizaci zeleně a pozemek p. č. 1511 k. ú. Sebužín je určen k zastavění vodohospodářskou stavbou.

Majetkoprávní vypořádání může být realizováno formou bezúplatného převodu podle příslušného ustanovení zákona č. 503/2012 Sb., o Státním pozemkovém úřadu a o změně některých souvisejících zákonů, ve znění pozdějších předpisů, splní-li navrhovatel zákonné podmínky pro tento převod.

Uvedený souhlas nezakládá právo na převod státních pozemků v příslušnosti hospodařit SPÚ na navrhovatele a v případě, že náležitý smluvní vztah nebude uskutečněn, nemůže navrhovatel požadovat vůči SPÚ kompenzaci nákladů, které vynaložil v souvislosti s příslušným správním řízením podle zákona č. 183/2006 Sb., o územním plánování a stavebním řádu (stavební zákon), ve znění pozdějších předpisů a podle zákona č. 334/1992 Sb., o ochraně zemědělského půdního fondu, ve znění pozdějších předpisů. Dle dostupných podkladů se v zájmovém území stavby nenachází meliorační stavba ve vlastnictví státu a v příslušnosti hospodařit SPÚ.

Vyjádření SPÚ je platné 5 let od data vydání, nedojde-li ke změně stavebního záměru nebo navrhovatele.



S pozdravem

.....

*Ing. Pavel Pajer*

ředitel Krajského pozemkového úřadu pro Ústecký kraj

Za správnost: *Ing. Vendula Pošvancová*

**Příloha**

podepsaná situace záborů SO 202

podepsaný souhlas s realizací stavby

**Na vědomí**

Navrhovatel: Statutární město Ústí nad Labem

SPÚ, Odbor převodu majetku státu

KPÚ, pobočka Teplice

54804]				
PEJ IERA 2]	ZÁBOR [m <sup>2</sup> ]		KÁCENÍ	SOUHLAS VLASTNÍKA PODLE § 184a STAVEBNÍHO ZÁKONA
	TRVALÝ	DOČASNÝ	Č. DŘEVINY	
-	12,49	33,99	02	
-	113,9	6,91	06	
-	3,25	22,85	01	
-	38,21	38,42	05; 07; 08	
-	25,30	2,71	-	
-	0,25	7,94	-	
-	15,64	47,95	09; 10; 13; 14	
-	0,58	22,27	03; 04; 11; 12	
1 597	0,17	16,25	-	

## LEGENDA:

— NOVÝ STAV (KOMUNIKACE, MOST, ZDI)

— NEZPEVNĚNÁ KRAJNICE

— NOVÁ ŽB ŘÍMSA

— ÚPRAVY TERÉNU - OHUMUSOVÁNÍ + OSETÍ

— OPEVNĚNÍ KORYTA (KAMENNÁ DLAŽBA  
DO BETONU / KAMENNÁ ROVNANINA)

— VODOVOD DN<500 (SČVK)

— HRANA VÝKOPU

— OCELOVÉ MOSTNÍ ZÁBRADLÍ

— HRANICE PARCEL

GEODETICKÉ ZAMĚŘENÍ (AZ Consult spol. s r.o., březen 2021)

01 - 14



KÁCENÍ DŘEVIN

STATNÍ POZEMKOVÝ ÚŘAD  
Krajský pozemkový úřad pro Ústecký kraj  
Husitská 1071/2  
415 02 Teplice

Souhlasíme  
se stavbou:

Dne:



AZ CONSULT, spol. s r.o.

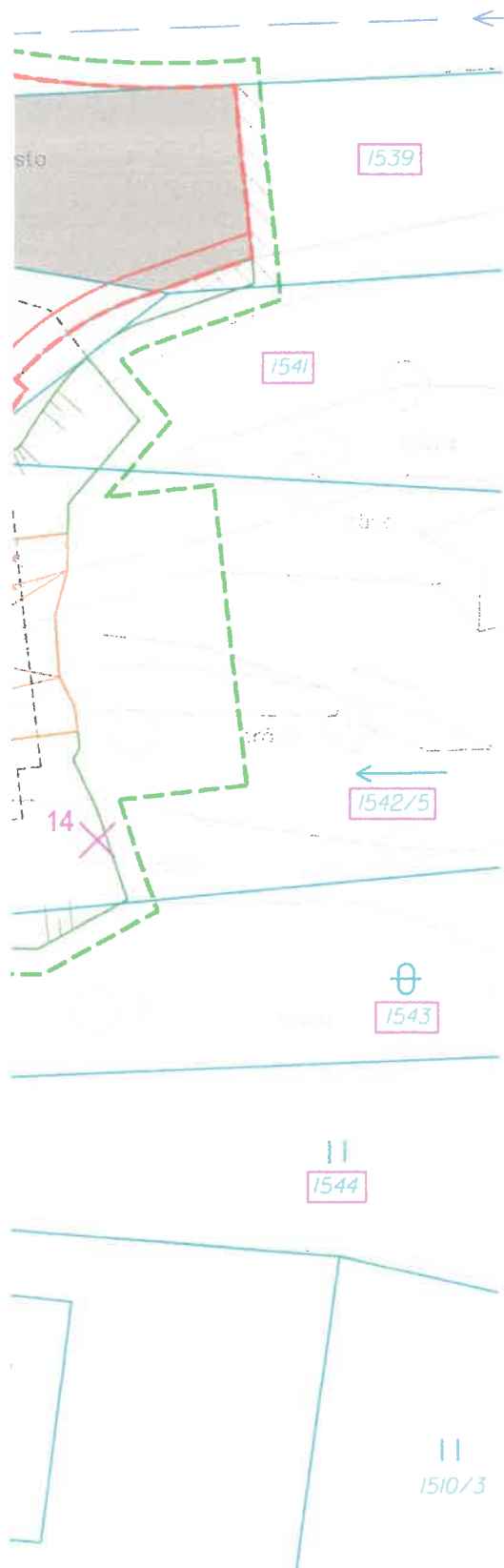
Číslo zakázky: 20/329

Výrobek uvolněn k použití

Datum: 20.3.2021 ③

VÝŠKOVÝ SYSTÉM: Bpv  
SOUŘADNICOVÝ SYSTÉM: JTSK

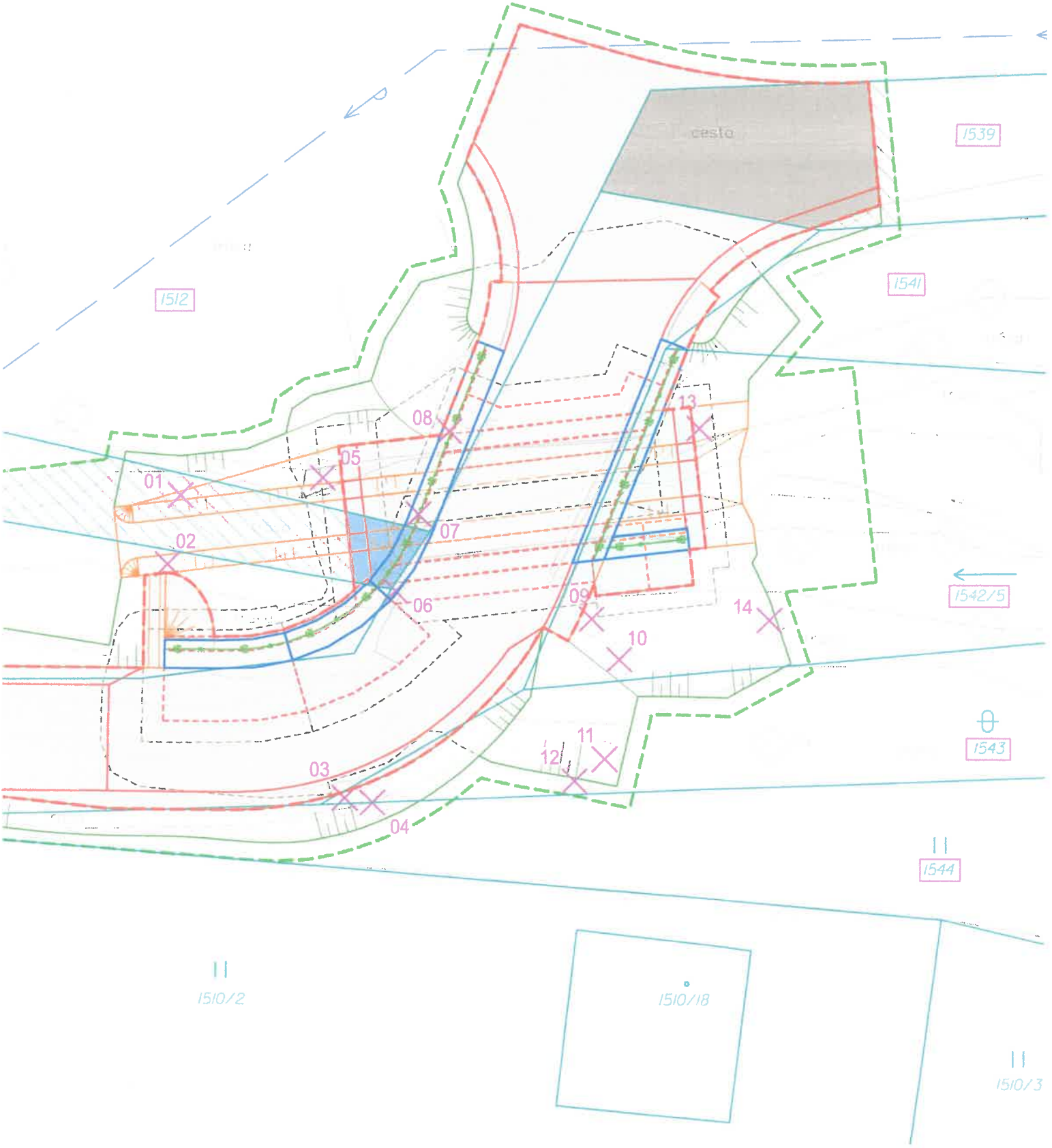
Odpov. proj.:	Ing. A. Sinevič	  	<b>AZCONSULT<sup>®</sup></b> spol. s r. o. Křišská 12, 400 01 Ústí nad Labem Tel.: 475 240 888 Tel/fax.: 475 240 864 E-mail: azconsult@azconsult.cz ČSN EN ISO 9001	
Vypracoval:	Ing. J. Fukač			
Kontroloval:	Ing. M. Komín			
Kraj:	Ústecký	Místo:		
Objednatel:	Statutární město Ústí nad Labem, Velká Hradební 2336/8, 401 00 Ústí n. L.			
Akce:	Ústí nad Labem - mosty se stavebním stavem VII - PD			Zn. souboru: ... Stupeň: DSP/PDPS Formát: 8xA4 Č. zak.: 20/329 Č. paré : Datum: VI.2021 Měřítko: 1:100 Č. přílohy: C.3.2
Výkres:	SITUACE ZÁBORŮ SO 202			



DOTČENÉ PARCELY - k.ú. Sebzín [746428], obec Ústí nad Labem [554804]												
P.Č.	VLASTNICKÉ PRÁVO; PRÁVO HOSPODAŘIT S MAJETKEM	ČÍSLO LV	DRUH POZEMKU	ZPŮSOB VYUŽITÍ	VÝMĚRA [m²]	OCHRANA NEMOVITOSTI	OMEZENÍ VLASTNICKÉHO PRÁVA	SEZNAM BPEJ		ZÁBOR [m²]		KÁČ Č. DŘ.
								KÓD	VÝMĚRA [m²]	TRVALÝ	DOČASNÝ	
1508/3	Česká republika; Státní pozemkový úřad, Husinecká 1024/11a, Žižkov, 13000 Praha 3	10002	ostatní plocha	neplodná půda	238	ochranné pásmo vodního zdroje 2. stupně; rozsáhlé chráněné území	-	-	-	12,49	33,99	0
1509	Česká republika; Státní pozemkový úřad, Husinecká 1024/11a, Žižkov, 13000 Praha 3	10002	ostatní plocha	neplodná půda	546	ochranné pásmo vodního zdroje 2. stupně; rozsáhlé chráněné území	Věcné břemeno umístění a provoz elektrorozvod- ného zařízení	-	-	113,9	6,91	0
1511	Česká republika; Státní pozemkový úřad, Husinecká 1024/11a, Žižkov, 13000 Praha 3	10002	vodní plocha	koryto vodního toku přirozené nebo upravené	816	ochranné pásmo vodního zdroje 2. stupně; rozsáhlé chráněné území	-	-	-	3,25	22,85	0
1512	Česká republika; Státní pozemkový úřad, Husinecká 1024/11a, Žižkov, 13000 Praha 3	10002	ostatní plocha	jiná plocha	4 902	ochranné pásmo vodního zdroje 2. stupně; rozsáhlé chráněné území	-	-	-	38,21	38,42	05; 0
1539	Statutární město Ústí nad Labem, Velká Hradební 2336/8, Ústí nad Labem- centrum, 40001 Ústí nad Labem	1	ostatní plocha	ostatní komunikace	1 439	ochranné pásmo vodního zdroje 2. stupně; rozsáhlé chráněné území	-	-	-	25,30	2,71	-
1541	Česká republika; Státní pozemkový úřad, Husinecká 1024/11a, Žižkov, 13000 Praha 3	10002	ostatní plocha	jiná plocha	2 102	ochranné pásmo vodního zdroje 2. stupně; rozsáhlé chráněné území	-	-	-	0,25	7,94	-
1542/5	Česká republika; Lesy České republiky, s.p., Přemyslova 1106/19, Nový Hrádec Králové, 50008 Hrádec Králové	10	vodní plocha	koryto vodního toku přirozené nebo upravené	2 299	ochranné pásmo vodního zdroje 2. stupně; rozsáhlé chráněné území	-	-	-	15,64	47,95	09; 10 1
1543	Česká republika; Státní pozemkový úřad, Husinecká 1024/11a, Žižkov, 13000 Praha 3	10002	ostatní plocha	neplodná půda	1 532	ochranné pásmo vodního zdroje 2. stupně; rozsáhlé chráněné území	-	-	-	0,58	22,27	03; 04 1
1544	Česká republika; Státní pozemkový úřad, Husinecká 1024/11a, Žižkov, 13000 Praha 3	10002	trvalý travní porost	-	1 597	zámědělský půdní fond; ochranné pásmo vodního zdroje 2. stupně; rozsáhlé chráněné území	-	14199	1 597	0,17	16,25	-

### LEGENDA ZÁBORŮ:


- HRANICE TRVALÉHO ZÁBORU
- HRANICE DOČASNÉHO ZÁBORU
- DOTČENÁ PARCELA
- ZÁBOR OSTATNÍ PLOCHA - PARCELA VE VLASTNICTVÍ ČR - SPÚ
- ZÁBOR OSTATNÍ PLOCHA - PARCELA VE VLASTNICTVÍ STAVEBNÍKA
- ZÁBOR VODNÍ PLOCHA - PARCELA VE VLASTNICTVÍ ČR - SPÚ
- ZÁBOR VODNÍ PLOCHA - PARCELA VE VLASTNICTVÍ ČR - LESY ČR
- ZÁBOR OCHRANA ZPF - PARCELA VE VLASTNICTVÍ ČR - SPÚ
- TRVALÝ ZÁBOR - VYPLNĚNÁ PLOCHA
- DOČASNÝ ZÁBOR - ŠRAFOVANÁ PLOCHA



15



**Datová schránka:** z9vp5js, AZ Consult, spol. s r.o.  
**Uživatel:** Martina Štrosová



## Přijatá zpráva - Detail zprávy

**Předmět:** Souhlasné stanovisko Mosty se stavebním stavem VII SO 202 Sebuzín  
**ID zprávy:** 965534535  
**Typ zprávy:** Přijatá datová zpráva  
**Stav zprávy:** Doručená  
**Datum a čas:** 9. 11. 2021 v 11:32:45

**Odesílatel:** Státní pozemkový úřad, Husinecká 1024/11a, 13000 Praha 3, CZ  
**ID schránky:** z49per3  
**Typ schránky:** Orgán veřejné moci  
**Odesílající osoba:** Spisová aplikace

**Zmocnění:** Nežadáno  
**Naše čís. jednací:** SPU 415475/2021/508100/Poš  
**Naše spisová zn.:** Nežadáno  
**Vaše čís. jednací:** Nežadáno  
**Vaše spisová zn.:** Nežadáno  
**K rukám:** Nežadáno  
**Do vlastních rukou:** Ne  
**Zakázáno doručení fikcí:** Ne

### Přílohy:

situace\_zaboru\_SO\_202.pdf (1,79 MB)  
vyjadreni\_k\_zameru\_stavby\_Mosty\_se\_stavebnim\_stavem\_VII\_Sebu  
zin.pdf (1,39 MB)  
vyjadreni\_ke\_stavebnimu\_zameru\_Mosty\_se\_stavebnim\_stavem\_VII  
.pdf (454,37 kB)

### Události zprávy:

**9. 11. 2021 v 11:30:48** EV0: Datová zpráva byla podána.  
**9. 11. 2021 v 11:30:48** EV5: Datová zpráva byla dodána do datové schránky příjemce. Je-li příjemcem datové zprávy orgán veřejné moci vystupující v postavení orgánu veřejné moci, byla datová zpráva tímto okamžikem doručena.  
**9. 11. 2021 v 11:32:45** EV11: Přihlásila se oprávněná osoba ve smyslu § 8, odst. 1 až 4 zákona č. 300/2008 Sb., v platném znění. Datová zpráva je nyní doručena. Případné dřívější datum doručení fikcí nebo doručení dodáním do schránky orgánu veřejné moci není dotčeno.





REGIONÁLNÍ PRACOVISŤE  
SPRÁVA CHKO ČESKÉ STŘEDOHOŘÍ  
Michalská 260/14  
412 01 Litoměřice  
tel.: +420 951 424 301  
e-mail: ceske.stredohori@nature.cz  
www.nature.cz  
DS: 6npdyiv

Dle rozdělovníku

NAŠE ČÍSLO JEDNACÍ: SR/2464/UL/2020 - 2

VYŘIZUJE: A. Matějková

DATUM: 12. 11. 2021

Agentura ochrany přírody a krajiny ČR, regionální pracoviště Správa chráněné krajinné oblasti České středohoří (dále jen „Agentura“), jako orgán ochrany přírody příslušný podle ust. § 75 odst. 1 písm. e) ve spojení s § 78 odst. 1 a odst. 3 písm. h) zákona č. 114/1992 Sb., o ochraně přírody a krajiny, v platném znění (dále jen „zákon“) dle ust. § 47 odst. 1 zákona č. 500/2004Sb., správní řád (dále jen „správní řád“)

#### oznamuje

**Zahájení řízení** o žádosti Statutárního města Ústí nad Labem, Velká Hradební 2336/8, 401 00 Ústí nad Labem zastoupené na základě plné moci společností AZ Consult, spol. s r. o., Klíšská 12, 400 01 Ústí nad Labem, IČ: 445 67 430 (dále jen „žadatel“) doručené dne 27. 10. 2021, ve věci povolení výjimky dle § 56 zákona, a to pro zvláště chráněný druh mlok skvrnitý (*Salamandra salamandra*), který se vyskytuje v místě záměru, kterým je rekonstrukce mostu ev. Č. UL 109 – Sebuzzín.

#### Popis záměru a charakteristika zásahu:

Záměrem žadatele je rekonstrukce stávajícího mostu ev. Č. UL 109 – Sebuzzín. Záměrem budou dotčeny pozemky p. č. 1508/3, 1509, 1511, 1512, 1539, 1541, 1542/5, 1543 a 1544 v k. ú. Sebuzzín.

Jedná se o rekonstrukci mostu se zachováním stávající polohy. Rekonstrukce bude spočívat v odstranění stávající konstrukce a vybudování nového mostního objektu. Konstrukčně se jedná o trvalý nepohyblivý monolitický železobetonový most o jednom poli. Nosná konstrukce je tvořena železobetonovou monolitickou deskou rámově spojenou se železobetonovými monolitickými opěrami ve formě svislých stěn (polorám). Založení mostu je plošné na základových pasech. Na pravobřežní opěru navazují rovnoběžná závěsná monolitická železobetonová křídla. Na levobřežní straně jsou křídla nahrazena úhlovými monolitickými železobetonovými zdmi. Na výtokové straně mostu je navržena opěrná zeď (opěrná zeď 1) rozdělená do dvou dilatačních celků délky 3,50 + 3,00 m. Zeď výškově a směrově sleduje krajnici vozovky. Na vtokové straně je navržena opěrná zeď (Opěrná zeď 2) délky 2,50 m, jejíž osa je rovnoběžná s osou potoka. Okraje nosné konstrukce mostu a koruna Opěrné zdi 1 jsou opatřeny monolitickou železobetonovou římsou šířky 0,80 m osazenou ocelovým mostním zábradlím. Na koruně Opěrné zdi 2 je navržena monolitická železobetonová římsa šířky 0,60 m osazená ocelovým mostním zábradlím. Vozovka na mostě je navržena ze stmelených asfaltových vrstev s celkovou tloušťkou 0,08 m, na předpolích a podél Opěrné zdi 1 je navržena vozovka se stmeleným asfaltovým krytem a ochrannými vrstvami ze štěrkodrti s celkovou tloušťkou 0,39 m. Ve zbylých částech rekonstruované vozovky je navržena nestmelená konstrukce vozovky s tloušťkou 0,40 m. Krajnice vozovky jsou navrženy jako nepevněné z recyklované asfaltové drti tloušťky 0,10m. Dno koryta potoka v místě mostu bude opevněno kamennou dlažbou do betonového lože. Na vtokové a výtokové straně opevnění je navržen stabilizační železobetonový práh výšky min. 1,0 m. Před a za opevněním kamennou dlažbou bude koryto upraveno rovinou z lomového kamene s vyklínováním. Na začátku Opěrné zdi 1 bude vytvořen svahový kužel

opevněný dlažbou z lomového kamene do betonového lože. Před začátkem Opěrné zdi 1 bude v odláždění vytvořen skluz pro odvedení vody z povrchu vozovky. Na konci římsy je navržena zádlažba z lomového kamene do betonového lože s betonovým silničním obrubníkem plynule zapuštěným z úrovně římsy na úroveň krajnice vozovky. Všechny nově upravené plochy budou ohumusovány a osety travním semenem.

## I.

**Oznamuje známým účastníkům řízení** dle ust. § 47 odst. 1 správního řádu, zahájení správního řízení o povolení výjimky dle § 56 v uvedené věci. Účastníkem řízení je podle § 27 odst. 1 písm. a) správního řádu žadatel. Účastníkem řízení je dále podle § 27 odst. 3 správního řádu Statutární město Ústí nad Labem, Velká Hradební 2336/8, 400 01 Ústí nad Labem. Účastníci řízení se mohou vyjádřit k podkladům rozhodnutí. Do podkladů rozhodnutí mohou účastníci řízení nahlédnout po předchozí telefonické domluvě až do doby vydání rozhodnutí na pracovišti Agentury, regionální pracoviště Správa CHKO České středohoří, detašované pracoviště Bělehradská 1308/17, 400 01 Ústí nad Labem (Mgr. Adéla Matějková, tel.: 951 424 327). Účastníci řízení mají v řízení práva a povinnosti, s nimiž je správní orgán seznamuje v příloze připojeným Poučením o právech a povinnostech.

## II.

**Oznamuje zahájení řízení v uvedené věci zapsaným spolkům** (Česká společnost entomologická, Viničná 7, 128 00 Praha 2, Česká společnost ornitologická, Na Bělidle 252/34, 150 00 Praha 5, Česká společnost pro ochranu netopýrů, Václavské nám. 68, 110 00 Praha, Stop tunelům, z. s., Na Valech 3, 400 01 Ústí nad Labem, Ústecké šrouby, z. s., Velká Hradební 322/53, 400 01 Ústí nad Labem), které uplatnily ve smyslu § 70 odst. 2 zákona u Agentury žádost o poskytování informací o zahajovaných správních řízeních, při nichž mohou být dotčeny zájmy ochrany přírody a krajiny chráněné podle tohoto zákona. V souladu s § 70 odst. 3 zákona oznámí tyto zapsané spolky do osmi dnů ode dne doručení tohoto oznámení svou případnou účast v řízení. Uplatní-li zapsaný spolek ve stanovené lhůtě přihlášku do řízení, má z titulu postavení účastníka řízení možnost seznámit se s podklady řízení a uplatnit vyjádření a návrhy k řízení za podmínek uvedených v oddíle I. oznámení a v usnesení v oddíle III. tohoto dopisu.

## III.

### **Usnesení o určení lhůty k oprávnění navrhopat důkazy a činit jiné návrhy**

Agentura jako orgán ochrany přírody příslušný podle ustanovení § 75 odst. 1, písm. e) ve spojení s § 78 odst. 1 a odst. 3 písm. h) zákona v řízení o výše uvedené žádosti doručené dne 18. 10. 2021 rozhodla dle § 36 odst. 1 a § 39 odst. 1 zákona č. 500/2004 Sb., správní řád, že účastníci řízení mohou navrhopat důkazy a činit jiné návrhy ve lhůtě do deseti dnů od doručení tohoto usnesení. V této lhůtě je možné se také vyjádřit k podkladům rozhodnutí. Agentura dále podle ustanovení § 36 odst. 3 ve spojení s § 39 správního řádu určuje, že po uplynutí této lhůty k navrhování důkazů a činění jiných návrhů dle § 36 odst. 1 správního řádu, mají následně účastníci nejpozději do pěti dnů možnost vyjádřit se k podkladům pro rozhodnutí. Poté bude ve věci rozhodnuto.

### **Odůvodnění usnesení:**

Účastníci řízení mají právo dle § 36 odst. 1 a 2 zákona č. 500/2004 Sb., správní řád, uplatnit návrhy na důkazy a činit jiné návrhy. Na základě posouzení spisového materiálu ve věci dospěl správní orgán k závěru, že žádost poskytuje dostatečný podklad pro posouzení předmětné věci; správní orgán proto s přihlédnutím k principu hospodárnosti řízení rozhodl stanovit lhůtu k návrhu důkazů a k učinění jiných návrhů.

### **Poučení o odvolání:**

Proti tomuto usnesení je možné v souladu s ustanovením § 76 odst. 5 zákona č. 500/2004 Sb., správní řád, podat odvolání do 15 dnů ode dne jeho oznámení k Ministerstvu životního prostředí ČR podáním učiněným u Agentury. Odvolání se podává s potřebným počtem stejnopisů tak, aby jeden

## Příloha č. 1:

### Poučení o právech a povinnostech účastníků řízení.

výčet nejdůležitějších procesních práv a povinností podle zákona č. 500/2004 Sb. správní řád

#### Účastník řízení má zejména tato práva:

- § 14 Je oprávněn namítnout podjatost úřední osoby, jakmile se o ní dozví. K námitce se nepřihlédne, neuplatnil-li tuto námitku bez zbytečného odkladu.
- § 33 Účastník si může zvolit zmocněnce. Zmocnění k zastoupení se prokazuje písemnou plnou mocí. Plnou moc lze udělit i ústně do protokolu. V téže věci může mít účastník pouze jednoho zmocněnce.
- § 36 Účastníci jsou oprávněni navrhopvat důkazy a činit jiné návrhy po celou dobu řízení až do vydání rozhodnutí, mají právo vyjádřit v řízení své stanovisko a před vydáním rozhodnutí se vyjádřit k podkladům rozhodnutí.
- § 38 Účastníci a jejich zástupci mají právo nahlížet do spisu, a to i v případě, že je rozhodnutí ve věci již v právní moci. Mohou si činit výpisky a požádat správní orgán o pořízení kopie spisu nebo jeho části.
- § 41 Účastník řízení může požádat správní orgán o prominutí zmeškání úkonu (navrácení v předešlý stav).
- § 69 Správní orgán je povinen vydat na požádání účastníku řízení stejnopis rozhodnutí případně stejnopis výrokové části rozhodnutí.
- § 72 Rozhodnutí se účastníkům oznamuje doručením písemného vyhotovení do vlastních rukou nebo ústním vyhlášením. Účastník řízení se může vzdát práva na oznamování všech rozhodnutí vydaných v řízení, s výjimkou rozhodnutí, kterým se řízení končí a rozhodnutí, jímž se mu v průběhu řízení ukládá povinnost, a práva na vyrozumívání o usneseních poznamenaných do spisu.
- § 80 Účastník řízení může podat žádost o uplatnění opatření proti nečinnosti v případě, že došlo k uplynutí lhůt pro vydání rozhodnutí.
- § 81 Účastník má právo proti rozhodnutí podat odvolání, pokud zákon nestanoví jinak.
- § 138 Účastník řízení může požádat správní orgán, aby zajistil důkaz, je-li důvodná obava, že jej později nebude možno provést, nebo jen s velkými obtížemi.
- § 140 Účastník řízení může požádat, aby správní orgán spojil různá řízení, pokud se týkají téhož předmětu řízení nebo spolu jinak věcně souvisejí nebo se týkají týchž účastníků, nebrání-li tomu povaha věci.
- § 148 Účastník řízení se může domáhat vydání mezitímního rozhodnutí nebo rozhodnutí v části věci v rámci ochrany před nečinností správního orgánu.

### Účastník řízení má zejména tyto povinnosti:

- § 8 Dotčená osoba je povinna bezodkladně upozornit správní orgán na skutečnost, že u více správních orgánů probíhá současně více postupů souvisejících s týmiž právy a povinnostmi dotčené osoby.
- § 36 Účastník řízení nebo jeho zástupce je povinen předložit na výzvu oprávněné úřední osoby průkaz totožnosti.
- § 50 Účastníci řízení jsou povinni, nestanoví-li zvláštní zákon jinak, poskytovat správnímu orgánu při opatřování podkladů pro vydání rozhodnutí veškerou potřebnou součinnost.
- § 52 Účastníci řízení jsou povinni označit důkazy na podporu svých tvrzení. Těmito návrhy není správní orgán vázán.
- § 54 Vlastník či ten, kdo má věc u sebe, je povinen ji předložit správnímu orgánu případně strpět ohledání věci na místě. Výjimku z této povinnosti upravuje zákon.
- § 59 Správní orgán předvolá osobu, jejíž osobní účast při úkonu v řízení je k provedení úkonu nutná. Předvolaný je povinen se včas dostavit na určené místo. Pokud tak ze závažných důvodů nemůže učinit, je povinen se s uvedením důvodů správnímu orgánu omluvit.
- § 60 Osoba, které bylo oznámeno rozhodnutí o zajištění věci, je povinna tuto věc správnímu orgánu vydat. Nesplní-li uloženou povinnost ve stanoveném termínu dobrovolně, může být předmětná věc správním orgánem odňata.
- § 62 Účastníci řízení, jakož i další osoby jsou v řízení povinny neztěžovat postup správního orgánu, chovat se tak, aby svým jednáním nerušili pořádek, dostavit se na předvolání (pokud se předem ze závažných důvodů neomluvili) a uposlechnout pokynů úřední osoby. V případě nesplnění těchto povinností jim může správní orgán uložit pořádkovou pokutu až do výše 50.000,-Kč. Pořádkovou pokutu lze uložit i tomu, kdo učiní hrubě urážlivé podání.

---

## Konverzní lístek

Číslo v úložišti: 991441971637303720357



Datum vystavení: 19. 11. 2021  
Konverze nejpozději: 19. 12. 2021

---

Konvertovaný dokument: kompletní datová zpráva

ID zprávy: 968848289  
Předmět: AZConsult\_ZR\_výjimka § 56, rekonstrukce mostu Sebužín  
Stav zprávy: Doručená  
Datum a čas: 19. 11. 2021 v 07:34:13

---

Odesílatel: Regionální pracoviště Správa CHKO České středohoří (Agentura ochrany  
přírody a krajiny , Michalská 260/14, 41201 Litoměřice, CZ  
ID schránky: 6npdyiv  
Typ schránky: Orgán veřejné moci  
Odesílající osoba: Oprávněná osoba

---

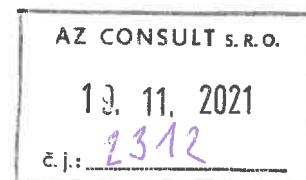
Adresát: AZ Consult, spol. s r.o., Klíšská 1334/12, 40001 Ústí nad Labem, CZ  
ID schránky: z9vp5js  
Typ schránky: Právnícká osoba

---





**Datová schránka:** z9vp5js, AZ Consult, spol. s r.o.  
**Uživatel:** Martina Štrosová



## Přijatá zpráva - Detail zprávy

**Předmět:** AZConsult\_ZR\_výjimka § 56, rekonstrukce mostu Sebužín  
**ID zprávy:** 968848289  
**Typ zprávy:** Přijatá datová zpráva  
**Stav zprávy:** Doručená  
**Datum a čas:** 19. 11. 2021 v 07:34:13

**Odesílatel:** Regionální pracoviště Správa CHKO České středohoří (Agentura ochrany přírody a krajiny, Michalská 260/14, 41201 Litoměřice, CZ)  
**ID schránky:** 6npdyiv  
**Typ schránky:** Orgán veřejné moci  
**Odesílající osoba:** Oprávněná osoba

**Zmocnění:** Nezádáno  
**Naše čís. jednací:** SR/2464/UL/2021 - 2  
**Naše spisová zn.:** Nezádáno  
**Vaše čís. jednací:** Nezádáno  
**Vaše spisová zn.:** Nezádáno  
**K rukám:** Nezádáno  
**Do vlastních rukou:** Ne  
**Zakázáno doručení fikcí:** Ne

### Přílohy:

211112\_AZConsult\_ZR\_výjimka §56, rekonstrukce mostu Sebužín.pdf (545,85 kB)

### Události zprávy:

**18. 11. 2021 v 15:47:10** EV0: Datová zpráva byla podána.  
**18. 11. 2021 v 15:47:10** EV5: Datová zpráva byla dodána do datové schránky příjemce. Je-li příjemcem datové zprávy orgán veřejné moci vystupující v postavení orgánu veřejné moci, byla datová zpráva tímto okamžikem doručena.  
**19. 11. 2021 v 07:34:13** EV11: Přihlásila se oprávněná osoba ve smyslu § 8, odst. 1 až 4 zákona č. 300/2008 Sb., v platném znění. Datová zpráva je nyní doručena. Případné dřívější datum doručení fikcí nebo doručení dodáním do schránky orgánu veřejné moci není dotčeno.



REGIONÁLNÍ PRACOVISŤE  
SPRÁVA CHKO ČESKÉ STŘEDOHOŘÍ  
Michalská 260/14  
412 01 Litoměřice  
tel.: +420 951 424 301  
e-mail: ceske.stredohori@nature.cz  
www.nature.cz  
DS: 6npdyiv

Dle rozdělovníku

NAŠE ČÍSLO JEDNACÍ: SR/2464/UL/2020 - 3

VYŘIZUJE: A. Matějková

DATUM: 15. 12. 2021

Agentura ochrany přírody a krajiny České republiky, regionální pracoviště Správa chráněné krajinné oblasti České středohoří (dále jen „Agentura“) jako orgán ochrany přírody podle § 75 odst. 1 písm. e) příslušný dle ust. § 78 odst. 1 a odst. 3 písm. h) zákona č. 114/1992 Sb., o ochraně přírody a krajiny, v platném znění (dále jen „zákon“) na základě žádosti Statutárního města Ústí nad Labem, Velká Hradební 2336/8, 401 00 Ústí nad Labem, zastoupené na základě plné moci společností AZ Consult, spol. s r. o., Klíšská 12, 400 01 Ústí nad Labem, IČ: 445 67 430 (dále jen „žadatel“), doručené dne 27. 10. 2021, a na základě provedeného správního řízení podle zákona č. 500/2004 Sb., správní řád, v platném znění, vydává toto

#### I.

### ROZHODNUTÍ

Podle ustanovení § 56 odst. 1 a odst. 2 písm. b) a c) zákona se žadateli

#### p o v o l u j e   v ý j i m k a

ze základních podmínek ochrany a ze zákazů uvedených v § 50 odst. 1 a 2 zákona pro silně ohrožený druh mlok skvrnitý (*Salamandra salamandra*), konkrétně ze zákazů škodlivého zasahování do přirozeného vývoje druhu formou zásahu do jeho biotopu.

Výjimka se povoluje za účelem realizace záměru „Rekonstrukce mostu ev. Č. UL 109 – Sebuzzín“ za dodržení těchto podmínek:

- 1) Práce nesmí probíhat v období od 1. 4. do 31. 8. daného kalendářního roku, tedy v období rozmnožování obojživelníků.
- 2) Mostní konstrukce musí být rozebrána nejpozději do 31. 10. daného kalendářního roku.
- 3) V případě výskytu uvedených zvláště chráněných druhů nebo v případě druhů jiných na místě probíhajících prací, bude tato skutečnost ihned oznámena Agentuře (tel. 951 424 327, email: [adela.matejkova@nature.cz](mailto:adela.matejkova@nature.cz), [ceske.stredohori@nature.cz](mailto:ceske.stredohori@nature.cz)).
- 4) S veškerým odstraněným materiálem (mimo materiálu využitého v rámci realizace) musí být nakládáno v souladu se zákonem č. 185/2001 Sb., o odpadech a o změně některých dalších zákonů, v platném znění.
- 5) Při provádění prací budou prováděny pouze nutné pojezdy strojů a bude zabráněno kontaminaci biotopu (např. únikem oleje či pohonných hmot z těchto strojů).
- 6) Agentura bude žadatelem informována minimálně 10 dní před zahájením prací na email [adela.matejkova@nature.cz](mailto:adela.matejkova@nature.cz), [ceske.stredohori@nature.cz](mailto:ceske.stredohori@nature.cz), pracovníkům Agentury bude v případě jejich požadavku umožněna přítomnost na místě prováděných prací.
- 7) Veškeré práce budou probíhat dle projektové dokumentace zpracované společností AZ Consult, spol. s r. o., Klíšská 12, 400 01 Ústí nad Labem, z června 2021.
- 8) Platnost této výjimky je stanovena do 31. 12. 2025.

### Odůvodnění:

Agentura dne 27. 10. 2021 obdržela jako příslušný orgán ochrany přírody a krajiny podle ustanovené § 78 odst. 3 písm. h) zákona žádost Statutárního města Ústí nad Labem, Velká Hradební 2336/8, 401 00 Ústí nad Labem, zastoupené na základě plné moci společností AZ Consult, spol. s r. o., Klíšská 12, 400 01 Ústí nad Labem, IČ: 445 67 430 o výjimku z ochranných podmínek ohrožených a zvláště chráněný druh živočicha, mlok skvrnitý (*Salamandra salamandra*) v rámci realizaci „Rekonstrukce mostu ev. Č. UL 109 – Sebužín“, konkrétně na pozemcích p. č. 1508/3, 1509, 1511, 1512, 1539, 1541, 1542/5, 1543 a 1544 v k. ú. Sebužín.

Jedná se o rekonstrukci mostu se zachování stávající polohy. Rekonstrukce bude spočívat v odstranění stávající konstrukce a vybudování nového mostního objektu. Konstrukčně se jedná o trvalý nepohyblivý monolitický železobetonový most o jednom poli. Nosná konstrukce je tvořena železobetonovou monolitickou deskou rámově spojenou se železobetonovými monolitickými opěrami ve formě svislých stěn (polorám). Založení mostu je plošné na základových pasech. Na pravobřežní opěru navazují rovnoběžná závěsná monolitická železobetonová křídla. Na levobřežní straně jsou křídla nahrazena úhlovými monolitickými železobetonovými zdmi. Na výtokové straně mostu je navržena opěrná zeď (opěrná zeď 1) rozdělená do dvou dilatačních celků délky 3,50 + 3,00 m. Zeď výškově a směrově sleduje krajnici vozovky. Na vtokové straně je navržena opěrná zeď (Opěrná zeď 2) délky 2,50 m, jejíž osa je rovnoběžná s osou potoka. Okraje nosné konstrukce mostu a koruna Opěrné zdi 1 jsou opatřeny monolitickou železobetonovou římsou šířky 0,80 m osazenou ocelovým mostním zábradlím. Na koruně Opěrné zdi 2 je navržena monolitická železobetonová římsa šířky 0,60 m osazená ocelovým mostním zábradlím. Vozovka na mostě je navržena ze stmelěných asfaltových vrstev s celkovou tloušťkou 0,08 m, na předpolích a podél Opěrné zdi 1 je navržena vozovka se stmelěným asfaltovým krytem a ochrannými vrstvami ze štěrkodrtí s celkovou tloušťkou 0,39 m. Ve zbylých částech rekonstruované vozovky je navržena nestmelená konstrukce vozovky s tloušťkou 0,40 m. Krajnice vozovky jsou navrženy jako nezpevněné z recyklované asfaltové drti tloušťky 0,10 m. Dno koryta potoka v místě mostu bude opevněno kamennou dlažbou do betonového lože. Na vtokové a výtokové straně opevnění je navržen stabilizační železobetonový práh výšky min. 1,0 m. Před a za opevněním kamennou dlažbou bude koryto upraveno rovinou z lomového kamene s vyklínováním. Na začátku Opěrné zdi 1 bude vytvořen svahový kužel opevněný dlažbou z lomového kamene do betonového lože. Před začátkem Opěrné zdi 1 bude v odláždění vytvořen skluz pro odvedení vody z povrchu vozovky. Na konci římsy je navržena zádlaha z lomového kamene do betonového lože s betonovým silničním obrubníkem plynule zapuštěným z úrovně římsy na úroveň krajnice vozovky. Všechny nově upravené plochy budou ohumšovány a osety travním semenem.

Dnem podáním žádosti bylo ve věci zahájeno správní řízení o povolení podle ust. § 43 odst. 1 zákona.

Agentura oznámila Statutárnímu městu Ústí nad Labem, jako účastníku řízení dle § 47 zákona č. 500/2004 Sb., správní řád, zahájení správního řízení ve věci výjimky dle § 56 odst. 1 a odst. 2 písm. b) a c) zákona. Účastníci řízení se mohli ve stanovené lhůtě vyjádřit k podkladům rozhodnutí.

Agentura oznámila zahájení řízení v uvedené věci spolkům, Česká společnost entomologická, Viničná 7, 128 00 Praha; Česká společnost ornitologická, Na Bělidle 252/34, 150 00 Praha; Česká společnost pro ochranu netopýrů, Václavské náměstí 68, 110 00 Praha 1; Stop tunelům, z. s., Na Valech 3, 400 01 Ústí nad Labem a Ústecké šrouby z. s., Velká Hradební 322/53, 400 01 Ústí nad Labem, které uplatnily ve smyslu § 70 odst. 2 zákona u Agentury žádost o poskytování informací o zahajovaných správních řízeních, při nichž mohou být dotčeny zájmy ochrany přírody a krajiny chráněné podle zákona. Žádný z uvedených spolků se k účasti v řízení v zákonné lhůtě nepřihlásil.

#### Vypořádání námitek a návrhů účastníků řízení:

Žádný z účastníků řízení ve stanovených lhůtách připomínky neuplatnil.

#### Komentáře k podmínkám ve výroku rozhodnutí:

Vzhledem k tomu, že správnímu orgánu jsou dobře známy poměry dotčené lokality a žádost poskytuje dostatek podkladů pro posouzení navrženého záměru, nebylo k danému řízení svoláno ústní jednání ani ohledání místa.

Dle projektové dokumentace vypracované společností AZ Consult, spol. s r. o., Klíšská 12, 400 01 Ústí nad Labem, je účelem záměru rekonstrukce mostu, který je nevyhovujícím stavu. Dle hlavní mostní prohlídky je stávající konstrukce klasifikována stupně použitelnosti – omezeně použitelná a svým stavem – havarijní. Most není způsobilý pro běžný silniční provoz, je používán zemědělskými stroji na vlastní nebezpečí.

Dle ustanovení § 56 odst. 1 zákona lze výjimku ze zákonného zákazu u zvláště chráněných druhů rostlin a živočichů povolit, pokud jiný veřejný zájem převažuje nad zájmem ochrany přírody nebo dle § 56 odst. 2 písm. a) pokud činnost probíhá v zájmu volně žijících živočichů a planě rostoucích rostlin nebo písm. c) v zájmu veřejného zdraví nebo veřejné bezpečnosti nebo z jiných naléhavých důvodů převažujícího veřejného zájmu, včetně důvodů sociálního a ekonomického charakteru.

V případě posuzovaného záměru dochází k zásahu do přirozeného vývoje nebo do biotopu zvláště chráněného druhu živočicha, mlok skvrnitý (*Salamandra salamandra*). Agentura v průběhu správního řízení posoudila, zda jiný veřejný zájem (tedy realizace předmětného záměru) převažuje v případě posuzovaného druhu nad zájmem ochrany přírody a došla k závěru, že v daném případě veřejný zájem nad zájmem ochrany přírody převažuje. Při dodržení podmínek ve výrokové části rozhodnutí je převaha veřejného zájmu nad zájmem ochrany přírody nepochybná.

Podmínky ve výrokové části minimalizují vliv na zvláště chráněný druh živočicha, mlok skvrnitý, který se vyskytuje v místě realizace záměru. Práce nebudou probíhat v období od 1. 4. do 15. 8. daného kalendářního roku, tedy v období rozmnožování obojživelníků, aby se minimalizoval kontakt a případné usmrcení či zranění jedinců/larev mloka v období jejich zvýšeného výskytu (**podmínka č. 1**). Stávající mostní konstrukce musí být rozebrána nejpozději do 31. 10. daného kalendářního roku, aby nedošlo ke zranění zimujících jedinců ukrývajících se např. ve štěrbinách v březích a pod mostní konstrukcí (**podmínka č. 2**). V případě výskytu dotčeného zvláště chráněného druhu nebo v případě výskytu druhů jiných v místě probíhajících prací, bude tato skutečnost ihned oznámena Agentuře na kontakty uvedeného v podmínkách tohoto rozhodnutí, aby bylo zamezeno případnému poškození dotčeného zvláště chráněného druhu či druhů dalších (**podmínka č. 3**). S veškerým odstraněným materiálem (mimo materiálu využitého v rámci realizace) musí být nakládáno v souladu se zákonem č. 185/2001 Sb., o odpadech a o změně některých dalších zákonů, v platném znění, a to z důvodu zamezení případného znečištění biotopu (**podmínka č. 4**). Při provádění prací budou konány pouze nutné pojezdy strojů a budou uskutečněna taková preventivní opatření, aby nedocházelo k úniku provozních kapalin, a bylo tak tedy zamezeno případnému znečištění biotopu (**podmínka č. 5**). Žadateli je stanovena povinnost informovat Agenturu o začátku prací a to minimálně 10 dní před jejich začátkem a v případě požadavku bude pracovníkům Agentury umožněna přítomnost na místě prováděných prací, a to z důvodu možných preventivních zásahů v souvislosti s aktuálními podmínkami (**podmínka č. 6**). Veškeré práce budou prováděny tak, jak je uvedeno v příložené projektové dokumentaci z června 2021 zpracované společností AZ Consult, spol. s r. o., Klíšská 12, 400 01 Ústí nad Labem, na základě které byly stanoveny podmínky ve výrokové části tohoto rozhodnutí (**podmínka č. 7**). **Podmínkou č. 8** je omezena platnost této výjimky do 31. 12. 2025, a to s přihlédnutím na technickou náročnost a dobu omezenou podmínkami tohoto rozhodnutí.

Po podrobném přezkoumání všech dostupných podkladů dospěla Agentura k závěru, že realizace záměru při dodržení stanovených podmínek negativně neovlivní předmět ochrany zvláště chráněný druh živočicha. Při dodržení stanovených podmínek nedojde k ohrožení místní populace zvláště chráněného druhu, případné negativní vlivy na druh nebo jeho biotop, spojené s realizací záměru budou mít pouze dočasný charakter.

V souladu s § 45g zákona agentura posoudila možnost ovlivnění lokalit soustavy Natura 2000 na území CHKO České středohoří a dospěla k závěru, že záměr nemá potenciál významného vlivu na příznivý stav předmětů ochrany. Záměr částečně zasahuje do evropsky významné lokality (EVL) Porta Bohemica (CZ0424141) – předměty ochrany: stanoviště - bahnité břehy řek s vegetací svazů *Chenopodion rubri p.p. a Bidention p.p.* (3270); vápnité nebo bazické skalní trávníky (*Alyso-Sedion albi*) (6110); středoevropské silikátové sutě (8150); vápnité sutě pahorkatin a horského stupně (8160); lesy svazu *Tilio-Acerion na svazích*, sutích a v roklich (9180) a druhy - bobr evropský (*Castor fiber*); losos obecný (*Salmo salar*).

Agentura konstatuje, že vzhledem k charakteru záměru lze vyloučit závažné nebo nevratné poškození jmenovaných předmětů ochrany. V místě záměru ani v jeho blízkosti se nenachází žádná jiná EVL ani ptačí oblast.

Nedodržení stanovených podmínek může být podle § 84 odst. 1, písm. c) zákona důvodem k odnětí výjimky. Tato výjimka nenahrazuje souhlasy a povolení podle jiných předpisů.

**Agentura na závěr žadatele upozorňuje na jeho zákonnou povinnost vyplývající z ust. § 56 odst. 7 ve spojení s § 5b odst. 5 zákona. Dle těchto ustanovení je žadatel povinen každý kalendářní rok nejpozději do 31. 12. nahlásit Agentuře veškeré zásahy provedené na základě této výjimky.**

#### POUČENÍ O ODVOLÁNÍ:

Proti tomuto rozhodnutí se lze podle § 81 odst. 1 správního řádu do patnácti dnů ode dne jeho doručení odvolat k Ministerstvu životního prostředí, a to podáním učiněným u Agentury (AOPK ČR, regionální pracoviště Správa chráněné krajinné oblasti České středohoří). V případě, že písemnost bude uložena u provozovatele poštovních služeb, lhůta pro podání odvolání se počítá ode dne převzetí rozhodnutí, nejpozději však od desátého dne ode dne jejího uložení. Podané odvolání má odkladný účinek.

*Otisk úředního razítka*

(podepsáno elektronicky)  
Ing. Petr Kříž, v. r.  
ředitel RP SCHKO České středohoří



**Rozdělovník:**

Obdrží účastníci řízení dle § 27 odst. 1 zákona č. 500/2004 Sb., správní řád:  
AZ Consult, spol. s r. o., Klíšská 12, 400 01 Ústí nad Labem - DS

Obdrží účastníci řízení dle § 27 odst. 3 zákona č. 500/2004 Sb., správní řád:  
Statutární město Ústí nad Labem, Velká Hradební 2336/8, 401 00 Ústí nad Labem - DS

Na vědomí (po nabytí právní moci)::

Česká inspekce životního prostředí, oblastní inspektorát Ústí nad Labem, Výstupní 1644, 400 07  
Ústí nad Labem – DS


Správa železnic, státní organizace, Dlážďená 1003/7, 110 00 Praha1 – Nové Město – DS

Agentura ochrany přírody a krajiny ČR, Sbírka listin ÚSOP, Kaplanova 1, 148 00 Praha 11

---

## Konverzní lístek

Číslo v úložišti: 844225731639722107265



Datum vystavení: 17. 12. 2021

Konverze nejpozději: 16. 01. 2022

---

Konvertovaný dokument: kompletní datová zpráva

ID zprávy: 978885562

Předmět: AZConsult\_R\_oprava mostu, Sebzín

Stav zprávy: Doručená

Datum a čas: 17. 12. 2021 v 07:21:20

---

Odesílatel: Regionální pracoviště Správa CHKO České středohoří (Agentura ochrany přírody a krajiny, Michalská 260/14, 41201 Litoměřice, CZ)

ID schránky: 6npdyiv

Typ schránky: Orgán veřejné moci

Odesilající osoba: Oprávněná osoba

---

Adresát: AZ Consult, spol. s r.o., Klíšská 1334/12, 40001 Ústí nad Labem, CZ

ID schránky: z9vp5js

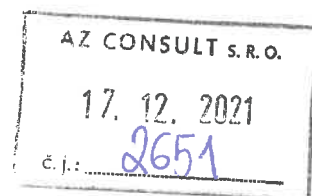
Typ schránky: Právnícká osoba

---

16



**Datová schránka:** z9vp5js, AZ Consult, spol. s r.o.  
**Uživatel:** Martina Štrosová



## Přijatá zpráva - Detail zprávy

**Předmět:** AZConsult\_R oprava mostu, Sebužín  
**ID zprávy:** 978885562  
**Typ zprávy:** Přijatá datová zpráva  
**Stav zprávy:** Doručená  
**Datum a čas:** 17. 12. 2021 v 07:21:20

**Odesílatel:** Regionální pracoviště Správa CHKO České středohoří (Agentura ochrany přírody a krajiny, Michalská 260/14, 41201 Litoměřice, CZ)  
**ID schránky:** 6npdyiv  
**Typ schránky:** Orgán veřejné moci  
**Odesílající osoba:** Oprávněná osoba

**Zmocnění:** Nezádáno  
**Naše čís. jednací:** SR/2464/UL/2021 - 3  
**Naše spisová zn.:** Nezádáno  
**Vaše čís. jednací:** Nezádáno  
**Vaše spisová zn.:** Nezádáno  
**K rukám:** Nezádáno  
**Do vlastních rukou:** Ne  
**Zakázáno doručení fikcí:** Ne

### Přílohy:

211215\_AZConsult\_R\_rekonstrukce mostu, Sebužín.pdf (553,86 kB)

### Události zprávy:

**16. 12. 2021 v 16:00:03** EV0: Datová zpráva byla podána.  
**16. 12. 2021 v 16:00:03** EV5: Datová zpráva byla dodána do datové schránky příjemce. Je-li příjemcem datové zprávy orgán veřejné moci vystupující v postavení orgánu veřejné moci, byla datová zpráva tímto okamžikem doručena.  
**17. 12. 2021 v 07:21:20** EV11: Přihlásila se oprávněná osoba ve smyslu § 8, odst. 1 až 4 zákona č. 300/2008 Sb., v platném znění. Datová zpráva je nyní doručena. Případné dřívější datum doručení fikcí nebo doručení dodáním do schránky orgánu veřejné moci není dotčeno.



REGIONÁLNÍ PRACOVISŤE  
SPRÁVA CHKO ČESKÉ STŘEDOHOŘÍ

Michalská 260/14  
412 01 Litoměřice  
tel.: +420 416 574 611  
e-mail: cstred@nature.cz  
www.ceskestredohori.nature.cz  
DS: 6npdyiv

Dle rozdělovníku

NAŠE ČÍSLO JEDNACÍ: SR/1824/UL/2021-7  
PODACÍ DENÍK: 08779/UL/21

VYŘIZUJE: Podrápská  
UKLÁDACÍ ZNAK: 250

DATUM: 5. 1. 2022

**Věc:** Závazné stanovisko k realizaci záměru: „Ústí nad Labem – mosty se stavebním stavem VII – PD, SO 202 Sebuzín – Most ev. č. UL 109 - Sebuzín“, p. p. č. 1508/3, 1509, 1511, 1512, 1539, 1541, 1542/5, 1543 a 1544 v k. ú. Sebuzín (dále jen „záměr“)

Agentura ochrany přírody a krajiny ČR, regionální pracoviště Správa CHKO České středohoří (dále jen „Agentura“), jako orgán ochrany přírody příslušný podle ustanovení § 75 odst. 1 písm. e) ve spojení s ust. § 78 odst. 3 písm. j) zákona č. 114/1992 Sb. o ochraně přírody a krajiny v platném znění (dále jen „zákon“), na základě žádosti investora Statutárního města Ústí nad Labem, se sídlem Velká Hradební 2336/8, 401 00 Ústí nad Labem, IČ: 000 81 531, zastoupeného na základě plné moci ze dne 19. 8. 2021 společností AZ Consult spol. s r.o., se sídlem Klíšská 12, 400 01 Ústí nad Labem, IČ: 445 67 430 (dále jen „předkladatel“), doručené dne 17. 12. 2021 s č. j.: 08779/UL/21 o závazné stanovisko k výše uvedenému záměru, vydává jako dotčený orgán podle ust. § 149 zákona č. 500/2004 Sb., správní řád, v platném znění (dále jen „správní řád“), toto

### ZÁVAZNÉ STANOVISKO

podle § 44 odst. 1 a § 4 odst. 2 zákona Agentura  
souhlasí

s realizací záměru „Ústí nad Labem – mosty se stavebním stavem VII – PD, SO 202 Sebuzín – Most ev. č. UL 109 - Sebuzín“, p. p. č. 1508/3, 1509, 1511, 1512, 1539, 1541, 1542/5, 1543 a 1544 v k. ú. Sebuzín, podle dokumentace vypracované Ing. Janem Fukačem a autorizované Ing. Adamem Sinevičem, AZ Consult spol. s r.o. v červnu 2021, číslo zakázky 20/329, ověřené a archivované Agenturou.

#### Souhlas se uděluje pouze při splnění následující podmínky:

1. Budou dodrženy podmínky stanovené v Rozhodnutí o povolení výjimky č. j.: SR/2464/UL/2020-3 ze dne 15. 12. 2021,
2. deponie přebytečného výkopku a stavební odpady nebudou ukládány do volné krajiny, dočasně ani trvale,
3. během stavby bude účinným způsobem minimalizováno zakalení toku a zabráněno vyplavování dráždivých látek (cement, vápno, plastifikátory apod.) ze stavby do toku,
4. do dna toku bude zasahováno pouze v míře technologicky nezbytně nutné, dno toku bude po ukončení prací uvedeno do původního stavu v míře technicky možné,
5. nebudou zasypávány výmoly ve dně Němčického potoka, bezprostředně nesouvisející se stavbou,
6. kácení stromů a náletových dřevin bude prováděno v době vegetačního klidu, tj. v období od 1. 11. do 31. 3. běžného roku,
7. k realizaci kamenných konstrukcí a opevnění nebudou použity kameny z okolních lesů.

#### Odůvodnění:

Předkladatel požádal dne 17. 12. 2021 správní orgán o vydání závazného stanoviska k výše uvedenému záměru. Předložené podklady byly shledány jako dostatečné, proto mohlo být stanovisko vydáno.

Předložený záměr se nachází v extravilánu obce Ústí nad Labem, městské části Sebuzín, v nezastavěném území obce, v k. ú. Sebuzín, ve II. zóně odstupňované ochrany v rámci CHKO České středohoří.

Předložený záměr řeší rekonstrukci mostu včetně přilehlých opěrných zdí a úseku účelové komunikace délky 30,0 m.

Stavební stav stávajícího mostu byl klasifikován jako havarijní a omezeně použitelný. Pod mostem se nachází koryto Němčického potoka, které je zaneseno zeminou a naplavenými kameny, na výtokové straně se uprostřed průtočného profilu nachází vzrostlé stromy. Naplaveniny zadržené stromy tvoří překážku přibližně do výšky dolního lince nosné konstrukce na výtoku.

Nový mostní objekt je navržen se zachováním polohy vzhledem ke stávajícímu mostu. Konstrukčně se jedná o trvalý nepohyblivý monolitický železobetonový most o jednom poli. Nosná konstrukce bude tvořena železobetonovou monolitickou deskou rámově spojenou se železobetonovými monolitickými opěrami ve formě svislých stěn. Založení mostu bude plošné na základových pasech. Na pravobřežní opěru budou navazovat rovnoběžná zavěšená monolitická železobetonová křídla. Na levobřežní straně budou křídla nahrazena úhlovými monolitickými železobetonovými zdmi. Na výtokové straně mostu je navržena opěrná zeď rozdělená do dvou dilatačních celků délky 3,50 a 3,00 m. Zeď výškově i směrově sleduje krajnici vozovky. Na vtokové straně je navržena opěrná zeď délky 2,50 m, její osa je rovnoběžná s osou potoka. Okraje nosné konstrukce mostu a koruny opěrných zdí budou opatřeny monolitickou železobetonovou římsou osazenou ocelovým zábradlím. Vozovka na mostě, na předpolích a podél opěrné zdi na výtokové straně je navržena ze stmelovaných asfaltových vrstev, ve zbylých částech rekonstruované vozovky je navržena nestmelená konstrukce vozovky. Krajnice vozovky jsou navrženy jako nezpevněné z recyklované asfaltové drti. Dno koryta potoka bude v místě mostu opevněno kamennou dlažbou do betonového lože. Na vtokové a výtokové straně opevnění je navržen stabilizační železobetonový práh výšky min. 1 m. Před a za opevněním kamennou dlažbou bude koryto upraveno rovinou z lomového kamene s vyklínováním. Na začátku opěrné zdi na výtokové straně bude vytvořen svahový kužel opevněný dlažbou z lomového kamene do betonového lože. Před začátkem opěrné zdi na výtokové straně bude v odláždění vytvořen skluz pro odvedení vody z povrchu vozovky. Za konci římsy je navržena dlažba z lomového kamene do betonového lože s betonovým silničním obrubníkem plynule zapuštěným z úrovně římsy na úroveň krajnice vozovky. Všechny nově upravené plochy budou ohumusovány a osety travním semenem. Před zahájením stavby je plánováno kácení a mýcení dřevin. Agentura upozorňuje, že kácení musí být řešeno postupem v souladu s § 8 zákona. Umístění a rozsah záměru jsou patrné z ověřené situace.

Protože stavba zasahuje do PP Labe v ř. km 66 - Němčického potoka (IDVT 10229422), který je významným krajinným prvkem (VKP) ve smyslu § 3 odst. 1 písm. b) zákona, vydává Agentura závazné stanovisko podle § 4 odst. 2 zákona. K posouzení stavu toku provedla Agentura dne 3. 8. 2021 terénní šetření. V místě realizace záměru je Němčický potok přirozeného charakteru. Agentura vyhodnotila zásah do VKP jako možný a pro zajištění minimalizace jeho negativního vlivu na VKP stanovila podmínky pro udělení souhlasu č. 3, 4 a 5.

V nálezkové databázi ochrany přírody je v místě realizace záměru evidován potvrzený záznam o výskytu biotopu zvláště chráněného druhu živočicha, kterým je mlok skvrnitý (*Salamandra salamandra*). Z tohoto důvodu Agentura záměr posoudila a z důvodu převažujícího veřejného zájmu nad zájmem ochrany přírody povolila podle ustanovení § 56 odst. 1 a odst. 2 písm. b) a c) zákona výjimku ze základních podmínek ochrany a ze zákazů uvedených v § 50 odst. 1 a 2 zákona pro silně ohrožený druh mlok skvrnitý (*Salamandra salamandra*), konkrétně ze zákazů škodlivého zasahování do přirozeného vývoje druhu formou zásahu do jeho biotopu, pod č. j.: SR/2464/UL/2020-3 ze dne 15. 12. 2021. Z důvodu minimalizace vlivu zásahu do biotopu tohoto silně ohroženého druhu stanovila podmínku pro udělení souhlasu č. 1.

Podmínky pro udělení souhlasu č. 2, 6 a 7 byly stanoveny k minimalizaci vlivu realizace na životní prostředí a z důvodu předběžné opatrnosti.

Při vydání souhlasu dle uvedených podmínek výše vycházíme z předpokladu, že bude bezesbýtku dodržena předložená PD. V opačném případě by tento souhlas nemohl být udělen.

Stavba svým charakterem – rekonstrukce stávajícího mostu, nemůže snížit nebo změnit krajinný ráz daného místa, k záměru se proto nevydává závazné stanovisko dle § 12 odst. 2 zákona. Nový mostní objekt je navržen se zachováním polohy vzhledem ke stávajícímu mostu.

Záměr zasahuje do Evropsky významné lokality (EVL) CZ0424141 Porta Bohemica, která je vyhlášena pro ochranu stanovišť 3270 - Bahnitě břehy řek s vegetací svazů *Chenopodium rubri* p.p. a *Bidention* p.p., 6110 - Vápnité nebo bazické skalní trávníky (*Alyso-Sedion albi*), 8150 - Středoevropské silikátové sutě, 8160





- Vápnité sutě pahorkatin a horského stupně a 9180 - Lesy svazu *Tilio-Acerion* na svazích, sutích a v roklicích a druhů losos obecný a bobr evropský. Agentura v souladu s § 45 g zákona posoudila záměr a dospěla k závěru, že při dodržení všech podmínek pro udělení souhlasu lze záměr realizovat a je možné vyloučit závažné nebo nevratné poškození předmětů ochrany EVL.

Záměr není na základě našich současných znalostí při splnění výše uvedených podmínek v rozporu s posláním CHKO České středohoří ve smyslu § 25 zákona a § 1 zřizovacího předpisu CHKO České středohoří č. 6883/76 ze dne 19. 3. 1976.

Toto závazné stanovisko řeší pouze výše uvedený záměr v rozsahu archivované projektové dokumentace, nevztahuje se na další, byť navazující stavební aktivity v dané lokalitě.

## POUČENÍ

Podle ust. § 149 správního řádu není závazné stanovisko samostatným rozhodnutím a nelze se proti němu odvolat. Jeho obsah je závazným podkladem pro příslušný stavební úřad. Obsah závazného stanoviska lze napadnout odvoláním proti rozhodnutí příslušného stavebního úřadu.

(podepsáno elektronicky)

Mgr. Jan Kyselka

Vedoucí  
Oddělení ochrany přírody a krajiny  
RP Správa CHKO České středohoří

Přílohy: ověřená situace

Rozdělovník:

1x AZ Consult spol. s r.o., Jakub Holý, Klíšská 12, 400 01 Ústí nad Labem (DS)

1x na vědomí: Statutární město Ústí nad Labem (DS)

1x na vědomí: Mm Ústí nad Labem (DS)

1x na vědomí: Ústecké šrouby, z.s. (DS)



## Konverzní lístek

Číslo v úložišti: 491407681641819116593



Datum vystavení: 10. 01. 2022

Konverze nejpozději: 09. 02. 2022

Konvertovaný dokument: kompletní datová zpráva

ID zprávy: 986635984

Předmět: Závazné stanovisko rekonstrukce mostu

Stav zprávy: Doručená

Datum a čas: 10. 1. 2022 v 13:40:30

Odesílatel: Regionální pracoviště Správa CHKO České středohoří (Agentura ochrany přírody a krajiny, Michalská 260/14, 41201 Litoměřice, CZ)

ID schránky: 6npdyiv

Typ schránky: Orgán veřejné moci

Odesilající osoba: Oprávněná osoba

Adresát: AZ Consult, spol. s r.o., Klíšská 1334/12, 40001 Ústí nad Labem, CZ


ID schránky: z9vp5js

Typ schránky: Právnícká osoba

16



**Datová schránka:** z9vp5js, AZ Consult, spol. s r.o.  
**Uživatel:** Martina Štrosová



## Přijatá zpráva - Detail zprávy

**Předmět:** Závazné stanovisko rekonstrukce mostu  
**ID zprávy:** 986635984  
**Typ zprávy:** Přijatá datová zpráva  
**Stav zprávy:** Doručená  
**Datum a čas:** 10. 1. 2022 v 13:40:30

**Odesílatel:** Regionální pracoviště Správa CHKO České středohoří (Agentura ochrany přírody a krajiny, Michalská 260/14, 41201 Litoměřice, CZ)  
**ID schránky:** 6npdyiv  
**Typ schránky:** Orgán veřejné moci  
**Odesílající osoba:** Oprávněná osoba

**Zmocnění:** Nezádáno  
**Naše čís. jednací:** SR/1824/UL/2021 - 7  
**Naše spisová zn.:** Nezádáno  
**Vaše čís. jednací:** Nezádáno  
**Vaše spisová zn.:** Nezádáno  
**K rukám:** Nezádáno  
**Do vlastních rukou:** Ne  
**Zakázáno doručení fikcí:** Ne

### Přílohy:

220105\_Statutarní mesto Usti n.L.\_ZS\_most ev c UL 109 -k.u.  
Sebuzin\_II.zona\_VKP\_EVL.pdf (602,81 kB)  
220105\_Statutarní mesto Usti n.L.\_situace\_over.pdf (317,94 kB)

### Události zprávy:

**10. 1. 2022 v 13:15:02** EV0: Datová zpráva byla podána.  
**10. 1. 2022 v 13:15:02** EV5: Datová zpráva byla dodána do datové schránky příjemce. Je-li příjemcem datové zprávy orgán veřejné moci vystupující v postavení orgánu veřejné moci, byla datová zpráva tímto okamžikem doručena.  
**10. 1. 2022 v 13:40:30** EV11: Přihlásila se oprávněná osoba ve smyslu § 8, odst. 1 až 4 zákona č. 300/2008 Sb., v platném znění. Datová zpráva je nyní doručena. Případné dřívější datum doručení fikcí nebo doručení dodáním do schránky orgánu veřejné moci není dotčeno.



Povodí Ohře

17

AZ CONSULT s.r.o.

22. 07. 2021

č. j.: 1548

Váš dopis zn.: O/ 520 / 2021  
Ze dne: 15.07.2021  
Naše zn.: POH/34594/2021-2/032100

Vyřizuje: Ing. David Polách  
Tel.: 474 636 288  
Mobil:  
E-mail: polach@poh.cz

Datum: 20.07.2021

AZ CONSULT spol. s r.o.  
Jakub Holý  
Klíšská 1334/12  
400 01 Ústí nad Labem

### Ústí nad Labem – mosty se stavebním stavem VII – PD, SO 202 Sebužín – Most ev. č. UL 109 - Sebužín

K Vaší žádosti o vyjádření k výše uvedené akci, kterou jsme obdrželi dne 19. července 2021, Vám sdělujeme naše stanovisko, které platí dva roky ode dne vydání.

#### I. Vyjádření z hlediska Národního plánu povodí Labe (NPP) a Plánu dílčího povodí Ohře, dolního Labe a ostatních přítoků Labe (PDP):

Z hlediska zájmů daných platným NPP a PDP (ustanovení § 24 a § 26 zákona č. 254/2001 Sb., o vodách a o změně některých zákonů, ve znění pozdějších předpisů) je uvedený záměr možný, protože lze předpokládat, že záměrem nedojde ke zhoršení chemického stavu a ekologického stavu dotčených útvarů povrchových vod a chemického a kvantitativního stavu útvarů podzemních vod, a že nebude znemožněno dosažení jejich dobrého stavu. Toto hodnocení vychází z posouzení souladu daného záměru s výše uvedenými platnými dokumenty.

#### II. Stanovisko z hlediska správce povodí:

1. Doporučujeme volit „bezřímsovou“ konstrukci se sešikmeným spodním lícem mostovky.
2. Úpravu koryta kamennou rovinaninou na vtoku do mostu doporučujeme řešit na delším úseku a ve stejném podélném sklonu jako kamennou dlažbu pod mostem, tj. ve sklonu 12 %.
3. Skluz na LB pro odvádění srážkových vod z komunikace doporučujeme řešit v horní části jako spadiště tak, aby dolní část nepřevyšovala výškovou úroveň přídlažeb a nezasahovala tak do průtočného profilu.
4. Stavba bude projednána se správcem vodního toku PP Labe v ř. km 66 - Němčický potok (IDVT 10229422), kterým je dle našich podkladů státní podnik Lesy ČR (Lesy České republiky, s.p. – Oblastní ředitelství severní Čechy, Dr. Vrbenského 2874/1, 415 01 Teplice).
5. Pro dobu stavby bude vypracován havarijný plán dle vyhlášky č. 450/2005 Sb., v platném znění, a povodňový plán zpracovaný dle TNV 75 2931. Tyto plány budou předloženy Povodí Ohře, státní podnik, závodu Terezín (Pražská 319, 411 55 Terezín) k vyjádření. Poté bude havarijný plán schválen příslušným vodoprávním úřadem a věcná a grafická část povodňového plánu bude potvrzena příslušným povodňovým orgánem. To vše ještě před zahájením stavby.

Souřadnice (orientačně - most): X = 982 669, Y = 759 117.

#### III. Vyjádření z hlediska Povodí Ohře, státní podnik:

Na stavbou dotčených pozemcích se nenachází majetek, ke kterému máme právo hospodařit.

Povodí Ohře, státní podnik, neodpovídá za škody způsobené vodou včetně škod způsobených ledovými jevy.

**Předmětem vyjádření** je DSP/PDPS, která řeší rekonstrukci mostu včetně přilehlých opěrných zdí a úseku účelové komunikace délky 30,0 m. Rekonstrukcí dojde k rozšíření komunikace na šířku 3,0 – 4,0 m. K zásadní změně průtočného profilu nedochází (šířka 3 m zůstává zachována, výška je s ohledem na značný podélný spád koryta vodního toku proměnlivá). Novou konstrukcí je trvalý nepohyblivý monolitický železobetonový most o jednom poli. NK je tvořena žb monolitickou deskou tl. 0,4 m rámově spojenou se žb monolitickými opěrami tl. 0,5 m (polorám) založenými na základových pasech šířky 1,6 m. Rekonstrukce vozovky je navržena v úseku délky 30,0 m. Dno koryta vodního toku bude opevněno kamennou dlažbou do betonového lože

(podélný sklon 12 %), na vtokové i výtokové straně mostu je navržen stabilizační žb práh hloubky min. 1,0 m, na který navazuje rovnánina z lomového kamene (na výtoku v délce 6,5 m).

Stavbou dotčené pozemky v k. ú. Sebzín: p. č. 1508/3, 1509, 1511, 1512, 1541, 1543 a 1544 (ČR - SPÚ), p. č. 1539 (Statutární město Ústí nad Labem), p. č. 1542/5 (ČR – Lesy České republiky, s.p.).

PD člení stavbu na tři stavební objekty: SO 000 – Příprava území, SO 201 – Most ev. č. 744c-M1 - Brná (není předmětem tohoto vyjádření), SO 202 – Most ev. č. UL 109 - Sebzín.

Investor: Statutární město Ústí nad Labem.

HGR: 4620, 4730. ČHP: 1-13-05-0210-0-00. Vodní útvar povrchových vod: OHL\_0750 - Labe od toku Ohře po tok Bílina. Vodní útvar podzemních vod: 46200 - Křída Dolního Labe po Děčín - pravý břeh, 47300 - Bazální křídový kolektor v benešovské synklinále.



Ing. Václav Svejkský  
vedoucí odboru VR

#### Příloha

DSP/PDPS (AZ Consult, VI.2021)

#### Rozdělovník

POh, s. p. - závod Terezín  
241 7138 -759117, -982669





Pomáhat a chránit

18

PCR04ETRpo92404400



Krajské Ředitelství policie Ústeckého kraje  
DOPRAVNÍ INSPEKTORÁT ÚSTÍ NAD LABEM

Č.j. KRPU-126279-1/ČJ-2021-041006

Ústí nad Labem 06.09. 2021

Počet listů : 1  
Přílohy : 5/36

**AZ CONSULT spol. s r.o.**  
Klíšská 12  
400 01 Ústí nad Labem

**Územní a stavební řízení stavby „Ústí nad Labem – mosty se stavebním stavem VII – PD – SO 202 Sebuzín – Most ev. č. UL 109 – Sebuzín“**

Dopravní inspektorát Ústí nad Labem Krajského ředitelství policie Ústeckého kraje vykonávající státní správu ve věcech bezpečnosti a plynulosti provozu na pozemních komunikacích Vám na základě předložené žádosti a místního šetření ve výše uvedené věci dle ustanovení § 16 odst. 2 písm. b) zákona č.13/1997 Sb. v platném znění sděluje následující

**s t a n o v i s k o :**

Tímto **souhlasíme** s vydáním územního rozhodnutí a stavebního povolení pro stavbu „Ústí nad Labem – mosty se stavebním stavem VII – PD – SO 202 Sebuzín – Most ev. č. UL 109 – Sebuzín“ za dodržení následujících podmínek :

- 1) Dopravní uspořádání této stavby bude odpovídat předložené dokumentace zpracované spol. AZ CONSULT spol. s r.o., Klíšská 12, 400 01 Ústí nad Labem – č.zak. 20/329
- 2) Požadujeme předložit k odsouhlasení realizační dokumentaci stavby, a to zejména s ohledem na návrh ochranného zábradlí realizovaného v rámci této stavby, které bude navrženo v souladu s ČSN 73 6201.
- 3) V případě nutnosti zásahu do komunikace nebo omezení provozu na veřejné komunikaci v souvislosti s realizací výše uvedené stavby předloží investor na DI OŘP UL k odsouhlasení návrh dopravních opatření pro potřebnou uzavírku komunikace zajišťující bezpečnost a plynulost silničního provozu. Tato opatření budou navržena a realizována dle "Zásad pro přechodné DZ na pozemních komunikacích - TP66 (III.vydání). Návrh postačuje předložit před vydáním výkopového povolení (zvláštního užívání komunikace).
- 4) Toto stanovisko slouží pro účely příslušného silničního správního úřadu, resp. speciálního stavebního úřadu a nenahrazuje stanovisko vydané z příslušnosti hospodařit s majetkem České republiky, k jehož vydání je příslušné Krajské ředitelství Policie ČR, odbor správy movitého majetku

Vyřizuje komisař Ing.Pokorný

POLICIE ČESKÉ REPUBLIKY  
Krajské ředitelství policie Ústeckého kraje  
Dopravní inspektorát Ústí nad Labem  
400 67 Ústí nad Labem, Holova 5  
komisař Ing.KOČÁREK Karol  
vedoucí DI Ústí n.L.

Horova 5  
40067 Ústí nad Labem

Název akce: **Ústí nad Labem – mosty se stavebním stavem VII - PD**

Č. zak.: 20/329

Příloha A.

**A. PRŮVODNÍ ZPRÁVA**

Zpracováno pro:



*Příloha č. 4 - 4 listy k  
400-126247-1 / 07-2021-041006*

POLICIE ČESKÉ REPUBLIKY  
Krajské ředitelství policie Ústeckého kraje  
Dopravní inspektorát Ústí nad Labem  
400 67 Ústí nad Labem, Horova 5

**AZ CONSULT, spol. s r.o.**Číslo zakázky.....**20/329**.....

Výrobek uvolněn k použití

Datum.....

Ústí nad Labem  
Červen 2021

Vypracoval: Ing. Jan Fukač

4/11

## OBSAH

A.1	IDENTIFIKACE STAVBY .....	3
A.2	ČLENĚNÍ STAVBY NA OBJEKTY A TECHNICKÁ A TECHNOLOGICKÁ ZAŘÍZENÍ.....	3
A.3	SEZNAM VSTUPNÍCH PODKLADŮ .....	4

POLICIE ČESKÉ REPUBLIKY  
Krajské ředitelství policie Ústeckého kraje  
Dopravní inspektorát Ústí nad Labem  
400 57 Ústí nad Labem, Hradečná 5

## A.1 Identifikace stavby

### Údaje o stavbě:

*název stavby:* Ústí nad Labem – mosty se stavebním stavem VII - PD  
*místo stavby:* Ústí nad Labem [554804]  
*katastrální území:* Brná nad Labem, číslo k.ú. 609901  
 Nová Ves, číslo k.ú. 705616  
 Sebusín, číslo k.ú. 746428  
*dotčené pozemky:* k.ú. Brná nad Labem: p.p.č. 132/1; p.p.č. 226; p.p.č. 227;  
 p.p.č. 229/2; p.p.č. 231/1  
 k.ú. Nová Ves: p.p.č. 347/5  
 k.ú. Sebusín: p.p.č. 1508/3; p.p.č. 1509; p.p.č. 1511; p.p.č. 1512;  
 p.p.č. 1539; p.p.č. 1541; p.p.č. 1542/5; p.p.č. 1543; p.p.č. 1544  
*VÚSC:* Ústecký kraj  
*předmět PD:* Rekonstrukce lávky (most ev. č. 744c-M1) a mostu (most ev. č. UL 109).

### Údaje o stavebníkovi:

*Investor:* Statutární město Ústí nad Labem  
 Velká Hradební 2336/8, 401 00 Ústí nad Labem  
 IČO: 00081531, DIČ: CZ 00081531



### Údaje o zpracovateli projektové dokumentace:

*Zpracovatel:* AZ Consult spol. s r.o.  
 Klíšská 12  
 400 01 Ústí nad Labem  
 IČO: 44567430, DIČ: CZ 44567430

*Zodpov. projektant:* Ing. Adam Sinevič (č. a. 0401718)  
*Vypracoval:* Ing. Jan Fukač

## A.2 Členění stavby na objekty a technická a technologická zařízení

Stavba je členěna na následující samostatné stavební objekty:

- SO 000 – Příprava území
- SO 201 – Most ev. č. 744c-M1 – Brná
- SO 202 – Most ev. č. UL 109 - Sebusín

POLICIE ČESKÉ REPUBLIKY  
 Krajské ředitelství policie Ústeckého kraje  
 Dopravní inspektorát Ústí nad Labem  
 400 67 Ústí nad Labem, Horova 5  
 126 249/24

### A.3 Seznam vstupních podkladů

- [1] Geodetické zaměření lokality, AZ Consult spol. s r.o., březen 2021
- [2] Rekognoskace a fotodokumentace území
- [3] Vyjádření správců inženýrských sítí a dotčených orgánů státní správy
- [4] ČSN EN 1990 Eurokód: Zásady navrhování konstrukcí
- [5] ČSN EN 1991-1-1 – Eurokód 1: Zatížení konstrukcí – Část 1-1: Obecná zatížení – Objemové tíhy, vlastní tíha a užitná zatížení pozemních staveb
- [6] ČSN EN 1991-1-5 – Eurokód 1: Zatížení konstrukcí – Část 1-5: Obecná zatížení – Zatížení teplotou
- [7] ČSN EN 1991-2 ed.2 – Eurokód 1: Zatížení konstrukcí – Část 2: Zatížení mostů dopravou (2018)
- [8] ČSN EN 1992-1-1 – Eurokód 2: Navrhování betonových konstrukcí – Část 1-1: Obecná pravidla a pravidla pro pozemní stavby
- [9] ČSN EN 1992-2 – Eurokód 2: Navrhování betonových konstrukcí – Část 2: Betonové mosty – Navrhování a konstrukční zásady
- [10] ČSN EN 1993-1-1 ed. 2 – Eurokód 3: Navrhování ocelových konstrukcí – Část 1-1: Obecná pravidla a pravidla pro pozemní stavby
- [11] ČSN EN 1993-2 – Eurokód 3: Navrhování ocelových konstrukcí – Část 2: Ocelové mosty
- [12] ČSN EN 1997-1 – Eurokód 7: Navrhování geotechnických konstrukcí – Část 1: Obecná pravidla
- [13] ČSN 73 0037 – Zemní tlak na stavební konstrukce
- [14] ČSN 73 6201 – Projektování mostních objektů
- [15] ČSN EN 206+A1 – Část 1: Specifikace, vlastnosti, výroba a shoda
- [16] TKP kap. 18 – Betonové konstrukce a mosty
- [17] Mostní list mostu pozemní komunikace (Ev. č. mostu: 744c-M1)
- [18] Hlavní prohlídka mostu 744c-M1, Ing. Jaroslav Štráchal, 24. 2. 2020
- [19] Mostní list mostu pozemní komunikace (Ev. č. mostu: UL 109)
- [20] Hlavní prohlídka mostu UL 109, Ing. Jaroslav Štráchal, 17. 2. 2020

POLICIE ČESKÉ REPUBLIKY  
Krájské ředitelství policie Ústeckého kraje  
Dopravní inspektorát Ústí nad Labem  
400 67 Ústí nad Labem, Horová 2  
126249/21



Název akce: **Ústí nad Labem – mosty se stavebním stavem VII - PD**

Objekt: **SO 202 – Most ev. č. UL 109 - Sebužín**

Č. zak.: 20/329

Příloha: D.202.1

## D.202.1 TECHNICKÁ ZPRÁVA

Zpracováno pro:



*Příloha č. 5 - 29. 4. 2021*  
*VDU - 126249 - 1. 10. 2021 - 041006*

POLICIE ČESKÉ REPUBLIKY  
 Krajské ředitelství policie Ústeckého kraje  
 Dopravní inspektorát Ústí nad Labem  
 400 67 Ústí nad Labem, Horova 5

**AZ CONSULT, spol. s r.o.**

Číslo zakázky.....**20/329**.....

**Výrobek uvolněn k použití**

Datum.....

*Jan Fukač*

Ústí nad Labem  
 Červen 2021

Vypracoval: Ing. Jan Fukač

*Fukač*

*5/11*

## **OBSAH**

### **1 IDENTIFIKAČNÍ ÚDAJE**

### **2 PODKLADY, NORMY**

### **3 POŽADAVKY NA DALŠÍ STUPEŇ DOKUMENTACE**

### **4 ZÁKLADNÍ ÚDAJE O STAVBĚ**

#### **4.1 ZÁKLADNÍ ÚDAJE STÁVAJÍCÍHO MOSTU**

#### **4.2 SOUČASNÝ STAV**

#### **4.3 ZÁKLADNÍ ÚDAJE NOVÉHO MOSTU**

#### **4.4 ÚČEL REKONSTRUKCE MOSTU A POŽADAVKY NA JEHO ŘEŠENÍ**

#### **4.5 CHARAKTER PŘEVÁDĚNÉ KOMUNIKACE**

#### **4.6 CHARAKTER PŘEMOŠTOVANÉ PŘEKÁŽKY**

#### **4.7 ÚZEMNÍ PODMÍNKY**

#### **4.8 GEOTECHNICKÉ PODMÍNKY**

### **5 SOUVISEJÍCÍ (DOTČENÉ) STAVEBNÍ OBJEKTY**

### **6 VZTAH K ÚZEMÍ (INŽENÝRSKÉ SÍTĚ, OCHRANNÁ PÁSMA, OMEZENÍ PROVOZU APOD.)**

### **7 TECHNICKÉ ŘEŠENÍ REKONSTRUKCE**

#### **7.1 PODMÍNKY PROJEKTANTA**

#### **7.2 PŘÍPRAVNÉ PRÁCE**

#### **7.3 VÝKOPOVÉ A BOURACÍ PRÁCE**

#### **7.4 ZAJÍMKOVÁNÍ VODNÍHO TOKU**

#### **7.5 ZALOŽENÍ**

#### **7.6 SPODNÍ STAVBA**

#### **7.7 NOSNÁ KONSTRUKCE MOSTU**

#### **7.8 IZOLACE MOSTU**

#### **7.9 ŘÍMSY MOSTU**

#### **7.10 PŘECHODOVÁ OBLAST MOSTU**

#### **7.11 OPĚRNÁ ZEĎ 1**

#### **7.12 OPĚRNÁ ZEĎ 2**

#### **7.13 ZÁSYPY, OBSYPY**

#### **7.14 DILATAČNÍ A PRACOVNÍ SPÁRY**

#### **7.15 ÚPRAVA KOMUNIKACE**

#### **7.16 KONSTRUKCE VOZOVKY**

#### **7.17 POVRCHOVÉ ODVODNĚNÍ**

#### **7.18 ZÁCHYTNÝ SYSTÉM**

#### **7.19 ÚPRAVY TERÉNU, ODLÁŽDĚNÍ**

#### **7.20 ZPEVNĚNÍ KORYTA VODOTEČE**

#### **7.21 NÁTĚRY**

#### **7.22 DOKONČOVACÍ PRÁCE**

### **8 PŘEHLED PROVEDENÝCH VÝPOČTŮ**

#### **8.1 VYTYČOVACÍ ÚDAJE**

#### **8.2 PROSTOROVÉ USPOŘÁDÁNÍ A GEOMETRIE MOSTU**

#### **8.3 STATICKÝ VÝPOČET**

#### **8.4 HYDROTECHNICKÝ VÝPOČET**

## **9 VÝSTAVBA MOSTU**

### **10 POŽADAVKY NA MATERIÁL**

- 10.1 VŠEOBECNĚ**
- 10.2 BEDNĚNÍ PRO BETONÁŽ**
- 10.3 BETONÁŘSKÁ VÝZTUŽ**
- 10.4 BETONY**
- 10.5 STAVEBNÍ KÁMEN**
- 10.6 POŽADAVKY NA POVRCHOVOU ÚPRAVU BETONOVÝCH PLOCH NOSNÉ KONSTRUKCE**
- 10.7 IZOLACE A OCHRANA POVRCHU ZASYPANÝCH ČÁSTÍ SPODNÍ STAVBY**
- 10.8 PROTIKOROZNÍ OCHRANA OCELOVÝCH PRVKŮ**
- 10.9 NÁSYPY, ZÁSYPY A OBSYPY**

### **11 PÉČE O BEZPEČNOST PRÁCE A TECHNICKÝCH ZAŘÍZENÍ**

### **12 TECHNICKÉ A KVALITATIVNÍ PODMÍNKY**

POLICIE ČESKÉ REPUBLIKY  
Krajské ředitelství policie Ústeckého kraje  
Dopravní inspektorát Ústí nad Labem  
400 07 Ústí nad Labem, Horská 5

## 1 Identifikační údaje

**Název akce:** Ústí nad Labem – mosty se stavebním stavem VII – PD  
**Objekt:** SO 202 – Most ev. č. UL 109 - Sebužín  
**Účel stavby:** rekonstrukce mostu  
**Charakter stavby:** trvalá  
**Místo stavby:** Ústí nad Labem  
**Katastrální území:** Sebužín, číslo k.ú. 746428  
**Dotčené pozemky:** p.p.č. 1508/3; p.p.č. 1509; p.p.č. 1511; p.p.č. 1512; p.p.č. 1539; p.p.č. 1541; p.p.č. 1542/5; p.p.č. 1543; p.p.č. 1544  
**VÚSC:** Ústecký kraj  
**Evidenční číslo mostu:** UL 109  
**Vlastník mostního objektu:** Statutární město Ústí nad Labem, Velká Hradební 2336/8, 401 00 Ústí nad Labem  
**Správce mostního objektu:** Statutární město Ústí nad Labem, Velká Hradební 2336/8, 401 00 Ústí nad Labem  
**Pozemní komunikace:** účelová komunikace  
**Přemostovaná překážka:** vodní tok (Němčický potok IDVT: 10229422, Povodí Ohře, ve správě Lesy ČR, s.p.)  
**Staničení komunikace:** -  
**Staničení vodního toku:** ř. km 0,277 729  
**Souřadnice křížení komunikací:** S-JTSK  
Y = 759117,3176  
X = 982668,6447  
**Úhel křížení:** 62,1°  
**Volná výška pod mostem:** 1,0 m

**Investor:** Statutární město Ústí nad Labem  
Velká Hradební 2336/8, 401 00 Ústí nad Labem



[www.usti-nad-labem.cz](http://www.usti-nad-labem.cz)

**Zpracovatel:** AZ Consult spol. s r.o.  
Klíšská 12,  
400 01 Ústí nad Labem  
IČO: 44567430, DIČ: CZ 44567430

PROJEKT ŠEŤKÉ PŘEPUSTI  
Ústí nad Labem, Sebužín  
126 279/21

974

Zakázkové číslo: 20/329  
Zodpov. projektant: Ing. Adam Sinevič (č. a. 0401718)  
Vypracoval: Ing. Jan Fukač  
Datum zpracování návrhu: Červen 2021  
Stupeň dokumentace: DSP/PDPS

## 2 Podklady, normy

- [1] Geodetické zaměření lokality, AZ Consult spol. s r.o., březen 2021
- [2] Rekognoskace a fotodokumentace území
- [3] Vyjádření správců inženýrských sítí a dotčených orgánů státní správy
- [4] ČSN EN 1990 Eurokód: Zásady navrhování konstrukcí
- [5] ČSN EN 1991-1-1 – Eurokód 1: Zatížení konstrukcí – Část 1-1: Obecná zatížení – Objemové tíhy, vlastní tíha a užitná zatížení pozemních staveb
- [6] ČSN EN 1991-1-5 – Eurokód 1: Zatížení konstrukcí – Část 1-5: Obecná zatížení – Zatížení teplotou
- [7] ČSN EN 1991-2 ed.2 – Eurokód 1: Zatížení konstrukcí – Část 2: Zatížení mostů dopravou (2018)
- [8] ČSN EN 1992-1-1 – Eurokód 2: Navrhování betonových konstrukcí – Část 1-1: Obecná pravidla a pravidla pro pozemní stavby
- [9] ČSN EN 1992-2 – Eurokód 2: Navrhování betonových konstrukcí – Část 2: Betonové mosty – Navrhování a konstrukční zásady
- [10] ČSN EN 1997-1 – Eurokód 7: Navrhování geotechnických konstrukcí – Část 1: Obecná pravidla
- [11] ČSN 73 0037 – Zemní tlak na stavební konstrukce
- [12] ČSN 73 6133 – Navrhování a provádění zemního tělesa
- [13] ČSN 73 6200 – Mosty – Terminologie a třídění
- [14] ČSN 73 6201 – Projektování mostních objektů
- [15] ČSN EN 206+A1 – Část 1: Specifikace, vlastnosti, výroba a shoda
- [16] TKP kap. 18 – Betonové konstrukce a mosty
- [17] Mostní list mostu pozemní komunikace (Ev. č. mostu: UL 109)
- [18] Hlavní prohlídka mostu UL 109, Ing. Jaroslav Štráchal, 17. 2. 2020

## 3 Požadavky na další stupeň dokumentace

Dokumentace je zpracována podle stávajících platných norem a předpisů. Následující stupně dokumentace musí být zpracovány a provádění stavby musí probíhat v souladu se všemi souvisejícími normami, vyhláškami a ostatními příslušnými předpisy.

**Tato dokumentace neslouží k realizaci stavby.**

Zhotovitel stavby je povinen vypracovat realizační dokumentaci stavby RDS, včetně podrobného statického výpočtu, která dořeší detailně projekt stavby v závislosti na technologii zhotovitele.

Pro přípravu a výrobu konstrukcí je nutno zpracovat výrobní a dodavatelské dokumentace, které zajistí vybraný dodavatel jednotlivých konstrukčních celků.

POLICIE ČESKÉ REPUBLIKY  
Krajské ředitelství policie Ústeckého kraje  
Dopravní inspektorát Ústí nad Labem  
400 67 Ústí nad Labem, Harcova 5



## 4 Základní údaje o stavbě

### 4.1 Základní údaje stávajícího mostu

<i>Charakteristika mostu:</i>	Trvalá, nepohyblivá, jednopolová železobetonová desková nosná konstrukce přímo uložená na kamenných opěrách, plošné kamenné založení.
<i>Úhel křížení:</i>	~ 60°
<i>Počet polí:</i>	1
<i>Délka přemostění:</i>	kolmá: ~ 2,8 m, šikmá: ~ 3,2 m
<i>Délka mostu:</i>	~ 6,70 m
<i>Délka nosné konstrukce:</i>	~ 4,5 m
<i>Šířka mezi zábradlími:</i>	~ 3,6 m
<i>Volná šířka:</i>	~ 3,6 m
<i>Šířka mostu:</i>	~ 3,8 m
<i>Výška mostu:</i>	~ 1,4 m
<i>Stavební výška:</i>	~ 0,35 m
<i>Volná výška pod mostem:</i>	~ 0,8 m

### 4.2 Současný stav

Stávající nosná konstrukce mostu o jednom poli je tvořena monolitickou železobetonovou deskou se čtyřmi podélně zabetonovanými ztužujícími ocelovými nosníky I 200. Nosná konstrukce je přímo uložená na masivních tížných kamenných opěrách s cementovou výplní spár. Založení mostu je pravděpodobně plošné kamenné. Vozovka na mostě je betonová, tvořená pravděpodobně horním lícem mostovky. Pravý okraj nosné konstrukce je opatřen železobetonovou monolitickou římsou výšky 170 mm s ocelovým zábradlím výšky 1,0 m z profilů L60. Na levé straně mostu je římsa včetně zábradlí stržena. Na vtokové straně navazují na opěry přibližně kolmá kamenná křídla délky cca 1,0 m u pravobřežní opěry a cca 3,2 m u levobřežní opěry. Na výtokové straně navazuje na pravobřežní opěru přibližně kolmé kamenné křídlo délky cca 5,1 m. Na levobřežní opěru na výtokové straně navazuje přibližně rovnoběžné křídlo ve formě masivní tížné železobetonové zdi.

Na celé ploše podhledu nosné konstrukce je patrný povrchový rozpad betonu do hloubky cca 20 mm, lokálně až 30 mm. Dolní povrch pásnic ocelových nosníků je zcela obnažený se silnou povrchovou korozí. Výztuž lokálně obnažená, silně povrchově zkorodovaná, místy zcela bez soudržnosti. Podél zabetonovaných nosníků se tvoří podélné trhliny s patrnými průsaky vody s vápennými krápníčky. Celoplošně jsou patrné vápenné výluhy. Zcela chybí izolace mostovky.

Železobetonové římsy nejsou kotveny k nosné konstrukci, vlevo římsa včetně zábradlí zcela zřícená, vpravo odtržená od nosné konstrukce. Zábradlí na pravé straně plošně povrchově zkorodované.

POLICIE ČESKÉ REPUBLIKY  
Krajské ředitelství policie Ústeckého kraje  
Dopravní inspektorát Ústí nad Labem  
400 67 Ústí nad Labem, Horova 1  
126249/21

V ploše kamenných opěr je místy porušené cementové pojivo spár, v místě podemletých základů jsou kameny uvolněné, spáry podél hladiny potoka zcela bez pojiva. Na kamenných křídlech je patrné plošné porušení pojiva spár, místy kameny uvolněné a spáry zcela bez pojiva. Monolitické železobetonové křídlo na levobřežní výtokové straně je zcela podemleté, na horním povrchu silná degradace betonu s povrchovým rozpadem do hloubky cca 30 mm.

Základy levobřežní opěry na výtokové straně jsou podemleté v šířce cca 1,5 m do výšky cca 0,40 m a hloubky až 0,5 m, základové kameny zcela odplavené. Základ monolitického železobetonového křídla je v celé délce podemletý. Původní železobetonová opěrná zeď navazující na monolitické křídlo podél okraje vozovky je zřícená do koryta potoka.

Vozovka na mostě je pokryta plošnými nánosy zeminy. V levém okraji vozovky za koncem monolitického železobetonového křídla je vodou vymletý otvor zasahující cca 0,5 m do vozovky. V místě původní zřícené opěrné zdi před mostem jsou levá krajnice vozovky a přilehlý svah vodou stržené a podemleté, dochází k postupnému sesouvání.

Koryto potoka pod mostem je zanesené silnými nánosy zeminy a naplavených kamenů. Na výtokové straně se uprostřed průtočného profilu nachází vzrostlé stromy. Naplaveniny zadržené stromy tvoří překážku přibližně do výšky dolního líce nosné konstrukce na výtoku. Voda překážku obtéká v oblasti podemletých základů opěry a křídla, čímž dochází k dalšímu vymílání základové spáry.

Dle hlavní mostní prohlídky (Ing. Jaroslav Štráchal, 17. 2. 2020) je stavební stav mostu klasifikován jako 7 – havarijní a použitelnost stupněm 4 – omezeně použitelné. Most není způsobilý pro běžný silniční provoz, je používán zřejmě zemědělskými stroji na vlastní nebezpečí.

Vzhledem ke stavebně-technickému stavu mostu, prostorovému uspořádání a rozsahu nutných sanací a rekonstrukcí jednotlivých částí pro zajištění jeho provozuschopnosti je jako nejvhodnější řešení pro zajištění dlouhodobé životnosti a spolehlivosti konstrukce navržena rekonstrukce mostu ve smyslu odstranění stávající mostní konstrukce a vybudování nového mostu.

#### 4.3 Základní údaje nového mostu

**Charakteristika mostu:** Trvalý mostní objekt o jednom poli, nepohyblivý, železobetonová desková nosná konstrukce (polorám), opěry ve formě svislých železobetonových stěn, plošně založené.

**Délka přemostění:** kolmá: 3,00 m, šikmá: 3,40 m

**Délka mostu:** 7,25 m

**Délka nosné konstrukce:** kolmá: 4,00 m, šikmá: 4,53 m

**Počet polí:** 1

**Teoretické rozpětí pole:** kolmé: 3,50 m, šikmé: 3,97 m

**Šikmost mostu:** 62,1° (pravá)

**Volná šířka mostu:** 5,00 m

**Šířka mezi zábradlími:** 5,00 m

Šířka mezi zvýšenými obrubami:	4,00 m
Šířka průchozího prostoru:	-
Šířka nosné konstrukce:	5,00 m
Šířka mostu:	5,60 m
Výška mostu:	~ 1,8 m
Stavební výška:	0,48 m
Plocha nosné konstrukce:	5,00 x 4,53 = 22,65 m <sup>2</sup>
Zatížení mostu:	dle ČSN EN 1991-2/2018 ed.2 v platném znění, zatížení pro skupinu pozemních komunikací 2

Jedná se o rekonstrukci mostu se zachováním stávající polohy. Rekonstrukce bude spočívat v odstranění stávající konstrukce a vybudování nového mostního objektu. Konstrukčně se jedná o trvalý nepohyblivý monolitický železobetonový most o jednom poli. Nosná konstrukce je tvořena železobetonovou monolitickou deskou rámově spojenou se železobetonovými monolitickými opěrami ve formě svislých stěn (polorám). Založení mostu je plošné na základových pasech. Na pravobřežní opěru navazují rovnoběžná zavěšená monolitická železobetonová křídla. Na levobřežní straně jsou křídla nahrazena úhlovými monolitickými železobetonovými zdmi. Na výtokové straně mostu je navržena opěrná zeď (značená jako Opěrná zeď 1) rozdělená do dvou dilatačních celků délky 3,50 + 3,00 m. Zeď výškově a směrově sleduje krajnici vozovky. Na vtokové straně je navržena opěrná zeď (značená jako Opěrná zeď 2) délky 2,50 m jejíž osa je rovnoběžná s osou potoka. Okraje nosné konstrukce mostu a koruna Opěrné zdi 1 jsou opatřeny monolitickou železobetonovou římsou šířky 0,80 m osazenou ocelovým mostním zábradlím. Na koruně Opěrné zdi 2 je navržena monolitická železobetonová římsa šířky 0,60 m osazená ocelovým mostním zábradlím. Vozovka na mostě je navržena ze stmelených asfaltových vrstev s celkovou tloušťkou 0,08 m, na předpolích a podél Opěrné zdi 1 je navržena vozovka se stmeleným asfaltovým krytem a ochrannými vrstvami ze štěrkodrti s celkovou tloušťkou 0,39 m. Ve zbylých částech rekonstruované vozovky je navržena nestmelená konstrukce vozovky s tloušťkou 0,40 m. Krajnice vozovky jsou navrženy jako nezpevněné z recyklované asfaltové drti tloušťky 0,10 m. Dno koryta potoka v místě mostu bude opevněno kamennou dlažbou do betonového lože. Na vtokové a výtokové straně opevnění je navržen stabilizační železobetonový práh výšky min. 1,0 m. Před a za opevněním kamennou dlažbou bude koryto upraveno rovinou z lomového kamene s vyklínováním. Na začátku Opěrné zdi 1 bude vytvořen svahový kužel opevněný dlažbou z lomového kamene do betonového lože. Před začátkem Opěrné zdi 1 bude v odláždění vytvořen skluz pro odvedení vody z povrchu vozovky. Za konci římsy je navržena zádlážba z lomového kamene do betonového lože s betonovým silničním obrubníkem plynule zapuštěným z úrovně římsy na úroveň krajnice vozovky. Všechny nově upravené plochy budou ohumusovány a osety travním semenem.

POLICE ČESKÉ REPUBLIKY  
Krajské ředitelství policie Ústeckého kraje  
Dopravní inspektorát Ústí nad Labem  
400 67 Ústí nad Labem, Horova 5

126 249/20

28

#### 4.4 Účel rekonstrukce mostu a požadavky na jeho řešení

Jedná se o rekonstrukci stávajícího mostního objektu. Poloha mostu je definována umístěním mostu stávajícího.

Účelem mostu je převedení účelové komunikace přes Němčický potok. Most je využíván pro přístup vlastníků a správců na okolní pozemky, zejména pro přejezd zemědělské a lesní techniky.

Stávající mostní konstrukce ze stavebně-technického hlediska nevyhovuje požadavkům provozu na mostě. V důsledku zúžení průtočného profilu koryta potoka v místě výtoku z mostu dochází k podemílání základů stávajícího mostu a při větším průtoku k nežádoucímu vzduť vodní hladiny potoka. V průtočném profilu se nachází vzrostlé stromy.

Mezi hlavní požadavky na novou mostní konstrukci patří bezpečné převedení provozu na mostě i přilehlém úseku komunikace a zlepšení průtokových poměrů v místě mostu.

Vzhledem k požadavkům na konstrukci a jejímu stávajícímu stavu je zvoleno jako nejvhodnější technické řešení opravy mostu odstranění stávající nosné konstrukce i spodní stavby a její nahrazení zcela novou železobetonovou konstrukcí splňující požadavky na mosty pozemních komunikací skupiny 2 dle ČSN EN 1991-2 ed. 2 s návrhovou životností 100 let. Součástí je také rekonstrukce přilehlého úseku vozovky s úpravou směrového a výškového řešení a rekonstrukce opěrných zdí v místě mostu.

#### 4.5 Charakter převáděné komunikace

Rekonstruovaný most převádí účelovou komunikaci přes Němčický potok. Stávající komunikace v místě mostu má šířku cca 3,0 – 3,5 m. Kryt stávající vozovky na mostě je tvořen betonovým horním povrchem nosné konstrukce. V přilehlém úseku má komunikace charakter polní cesty s nestmelenými konstrukčními vrstvami.

V rámci rekonstrukce mostu je v přilehlém úseku délky 30,0 m navržena rekonstrukce vozovky v šířce 3,0 – 4,0 m s úpravou směrového a výškového vedení. Prostorové uspořádání je voleno s ohledem na umožnění průjezdu zemědělské a lesní techniky.

Nová konstrukce vozovky je navržena částečně s krytem ze stmelených asfaltových vrstev a částečně s nestmelenými konstrukčními vrstvami.

#### 4.6 Charakter přemostňované překážky

Přemostňovanou překážkou je Němčický potok. Koryto vodního toku je zanesené silnými nánosy zeminy a naplavených kamenů. Na výtokové straně se uprostřed průtočného profilu nachází vzrostlé stromy. Naplaveniny zadržené stromy tvoří překážku přibližně do výšky dolního líce nosné konstrukce na výtoku. Voda překážku obtéká v oblasti podemletých základů opěry a křídla, čímž dochází k dalšímu vymílání základové spáry. Koryto je v místě mostu regulováno kamennými křídly stávajícího mostu. Sklon dna stávajícího koryta se pohybuje v rozmezí 7,0 – 25,0 %.

V rámci rekonstrukce bude dno koryta potoka v místě mostu opevněno kamennou dlažbou do betonového lože. Na vtokové a výtokové straně opevnění je navržen stabilizační železobetonový práh výšky min. 1,0 m. Před a za opevněním



kamennou dlažbou bude koryto upraveno rovinaninou z lomového kamene s vyklínováním. Sklon dna potoka po rekonstrukci se pohybuje v rozmezí 12,0 – 18,9 %.

Rekonstrukcí mostu dojde ke zlepšení průtokových poměrů pod mostem.

#### 4.7 Územní podmínky

Most se nachází v extravilánu obce (město Ústí nad Labem), v katastrálním území Sebužín (746428).

#### 4.8 Geotechnické podmínky

Na místě byl proveden inženýrsko-geologický průzkum (AZ Consult spol. s r.o., červen 2021). Závěrečná zpráva IGP je samostatnou přílohou této projektové dokumentace.

V rámci inženýrskogeologického průzkumu byla provedena bagrem kopaná sonda o hloubce 2,3 m, z níž byly odebrány 2 porušené vzorky zemín.

Do cca 1,6 m očekáváme polohu hlinitého štěrku (G4 GM) s úlomky bazaltoidu (zaoblené) až 60 cm. Pod touto vrstvou se nachází písčito-štěrkovitý jíl (F2 CG) tuhý, místy měkký do hloubky min. 2,3 m.

Výše uvedené zeminy jsou podmíněně vhodné do aktivní zóny a pro násyp.

Dále upozorňujeme, že ve vzdálenosti cca 60 m je evidován aktivní sesuv (č. 7394).

Hladina podzemní vody byla v provedené kopané sondě zastižena v hloubce 1,8 m (0,5-0,6 m pod hladinou potoka).

Těžitelnost zemín předpokládáme dle ČSN 73 6133 ve třídě I, dle zrušené ČSN 73 3050 ve třídě 2. a 3.

Namrzavost: zastižené zeminy jsou dle ČSN 73 6133 klasifikovány jako namrzavé až nebezpečně namrzavé.

### 5 Související (dotčené) stavební objekty

SO 000 – Příprava území

### 6 Vztah k území (inženýrské sítě, ochranná pásma, omezení provozu apod.)

Stavba se nachází v rozsáhlém chráněném území – CHKO České středohoří, evropsky významné lokalitě Natura 2000 – Porta Bohemica a ochranném pásmu vodního zdroje 2. stupně. Stavbou jsou dotčeny pozemky pod ochranou zemědělského půdního fondu s evidovanými BPEJ. Stavbou nejsou dotčeny pozemky určené k plnění funkce lesa (PUPFL).

#### Pozemky dotčené stavbou:

DOTČENÉ PARCELY - k.ú. Sebužín [746428], obec Ústí nad Labem [554804]												
P.Č.	VLASTNICKÉ PRÁVO; PRÁVO HOSPODAŘIT S MAJETKEM	ČÍSLO LV	DRUH POZEMKU	ZPŮSOB VYUŽITÍ	VÝMĚRA [m <sup>2</sup> ]	OCHRANA NEMOVITOSTI	OMEZENÍ VLASTNICKÉHO PRÁVA	SEZNAM BPEJ		ZÁBOR [m <sup>2</sup> ]		KÁCENÍ
								KÓD	VÝMĚRA [m <sup>2</sup> ]	TRVALÝ	DOČASNÝ	Č. DŘEVINY
1508/3	Česká republika; Státní pozemkový úřad, Husinecká 1024/11a, Žižkov, 13000 Praha 3	10002	ostatní plocha	neplodná půda	238	ochranné pásma vodního zdroje 2. stupně; rozsáhlé chráněné území	-	-	-	12,49	33,99	02



1509	Česká republika; Státní pozemkový úřad, Husinecká 1024/11a, Žižkov, 13000 Praha 3	10002	ostatní plocha	neplodná půda	546	ochranné pásmo vodního zdroje 2. stupně; rozsáhlé chráněné území	Věcné břemeno umístění a provoz elektrorozvod- ného zařízení	-	-	113,9	6,91	06
1511	Česká republika; Státní pozemkový úřad, Husinecká 1024/11a, Žižkov, 13000 Praha 3	10002	vodní plocha	koryto vodního toku přirozené nebo upravené	816	ochranné pásmo vodního zdroje 2. stupně; rozsáhlé chráněné území	-	-	-	3,25	22,85	01
1512	Česká republika; Státní pozemkový úřad, Husinecká 1024/11a, Žižkov, 13000 Praha 3	10002	ostatní plocha	jiná plocha	4 902	ochranné pásmo vodního zdroje 2. stupně; rozsáhlé chráněné území	-	-	-	38,21	38,42	05; 07; 08
1539	Statutární město Ústí nad Labem, Velká Hradební 2336/8, Ústí nad Labem- centrum, 40001 Ústí nad Labem	1	ostatní plocha	ostatní komunikace	1 439	ochranné pásmo vodního zdroje 2. stupně; rozsáhlé chráněné území	-	-	-	25,30	2,71	-
1541	Česká republika; Státní pozemkový úřad, Husinecká 1024/11a, Žižkov, 13000 Praha 3	10002	ostatní plocha	jiná plocha	2 102	ochranné pásmo vodního zdroje 2. stupně; rozsáhlé chráněné území	-	-	-	0,25	7,94	-
1542/5	Česká republika; Lesy České republiky, s.p., Přemyslova 1106/19, Nový Hradec Králové, 50008 Hradec Králové	10	vodní plocha	koryto vodního toku přirozené nebo upravené	2 299	ochranné pásmo vodního zdroje 2. stupně; rozsáhlé chráněné území	-	-	-	15,64	47,95	09; 10; 13; 14
1543	Česká republika; Státní pozemkový úřad, Husinecká 1024/11a, Žižkov, 13000 Praha 3	10002	ostatní plocha	neplodná půda	1 532	ochranné pásmo vodního zdroje 2. stupně; rozsáhlé chráněné území	-	-	-	0,58	22,27	03; 04; 11; 12
1544	Česká republika; Státní pozemkový úřad, Husinecká 1024/11a, Žižkov, 13000 Praha 3	10002	trvalý travní porost	-	1 597	zemědělský půdní fond; ochranné pásmo vodního zdroje 2. stupně; rozsáhlé chráněné území	-	14199	1 597	0,17	16,25	-

V místě stavby se nachází tyto inženýrské sítě:  
- vodovod pitné vody DN<500, SČVK, a.s.

V kontrolovaném zájmovém území se dále nachází tyto inženýrské sítě:  
- podzemní vedení NN – ČEZ Distribuce, a. s. ... min. vzdálenost 19 m

Zakreslení inženýrských sítí je pouze orientační dle dostupných podkladů příslušných správců. Před zahájením stavby je nutné jejich přesnou polohu ověřit a na místě vytyčit. Vyjádření správců sítí jsou samostatnou přílohou v dokladové části projektové dokumentace.

Práce v ochranných pásmech inženýrských sítí budou probíhat ručně a v souladu s podmínkami jejich správců. Při stavbě nesmí dojít k porušení (poškození) žádného podzemního ani nadzemního vedení inženýrských sítí.

V místě mostu vede korytem potoka 1x neidentifikovaná PE hadice pravděpodobně pro závlahu okolních pozemků. Před zahájením stavby je nutné zjistit účel a majitele tohoto vedení a zajistit případné přeložení potrubí mimo koryto potoka.

## 7 Technické řešení rekonstrukce

Návrh technického řešení spočívá v kompletní demolici stávající mostní konstrukce a vybudování nového mostu. Nově navržený most o jednom poli je tvořen železobetonovou monolitickou deskou rámově spojenou se železobetonovými monolitickými opěrami ve formě svislých stěn (polorám). Kolmá délka přemostění je 3,00 m, délka mostu činí 7,25 m. Založení mostu je plošné na základových pasech. Přechodová oblast je navržena bez přechodové desky.

Na pravobřežní opěru navazují rovnoběžná zavěšená monolitická železobetonová křídla. Na levobřežní straně jsou křídla nahrazena úhlovými monolitickými železobetonovými zdmi. Na výtokové straně mostu je navržena opěrná zeď (značená jako Opěrná zeď 1) rozdělená do dvou dilatačních celků délky 3,50 + 3,00 m. Zeď výškově a směrově sleduje krajnici vozovky. Na vtokové straně je navržena opěrná zeď (značená jako Opěrná zeď 2) délky 2,50 m jejíž osa je rovnoběžná s osou potoka.

Okraje nosné konstrukce mostu a koruna Opěrné zdi 1 jsou opatřeny monolitickou železobetonovou římsou šířky 0,80 m osazenou ocelovým mostním zábradlím. Na koruně Opěrné zdi 2 je navržena monolitická železobetonová římsa šířky 0,60 m osazená ocelovým mostním zábradlím.

Vozovka na mostě je navržena ze stmelенých asfaltových vrstev s celkovou tloušťkou 0,08 m, na předpolích a podél Opěrné zdi 1 je navržena vozovka se stmelенým asfaltovým krytem a ochrannými vrstvami ze štěrku s celkovou tloušťkou 0,39 m. Ve zbylých částech rekonstruované vozovky je navržena nestmelená konstrukce vozovky s tloušťkou 0,40 m. Krajnice vozovky jsou navrženy jako nezpevněné z recyklované asfaltové drti tloušťky 0,10 m.

Dno koryta potoka v místě mostu bude opevněno kamennou dlažbou do betonového lože. Na vtokové a výtokové straně opevnění je navržen stabilizační železobetonový práh výšky min. 1,0 m. Před a za opevněním kamennou dlažbou bude koryto upraveno rovinou z lomového kamene s vyklínováním.

Na začátku Opěrné zdi 1 bude vytvořen svahový kužel opevněný dlažbou z lomového kamene do betonového lože. Před začátkem Opěrné zdi 1 bude v odláždění vytvořen skluz pro odvedení vody z povrchu vozovky. Za konci římsy je navržena zádlážba z lomového kamene do betonového lože s betonovým silničním obrubníkem plynule zapuštěným z úrovně římsy na úroveň krajnice vozovky. Všechny nově upravené plochy budou ohumusovány a osety travním semenem.

Navrhované technické řešení je voleno s ohledem na dlouhodobou životnost nosné konstrukce s minimálními nároky na její údržbu. Nově navržená konstrukce respektuje stávající polohu mostu. Rekonstrukcí dojde ke zvětšení průtočného

5/12

profilu mostu a tím ke zlepšení průtokových poměrů v oblasti mostu oproti stávajícímu stavu.

### 7.1 Podmínky projektanta

Před zahájením prací bude ověřena poloha veškerých inženýrských sítí. Inženýrské sítě budou na lokalitě vytyčeny a protokolárně předány.

Před vybudováním zařízení staveniště bude provedena pasportizace všech dotčených pozemků a přístupových cest ke staveništi. Po dokončení stavby budou dotčené pozemky upraveny do původního stavu.

Jednotlivé práce jsou popsány bez ohledu na časovou posloupnost jejich provádění.

### 7.2 Přípravné práce

Vzhledem k poloze stavby na okraji chatové oblasti bude před zahájením stavebních prací zajištěno oplocení staveniště, které bude zachováno po celou dobu výstavby.

Stavba bude prováděna při úplné uzavírcce účelové komunikace. Vzhledem k charakteru komunikace není navržena objízdná trasa. Pro případný přístup majitelů a správců na jejich pozemky se předpokládá využití účelové komunikace vedoucí z obce Němčí.

Před zahájením stavebních prací bude v nezbytném rozsahu provedeno kácení a mýcení dřevin. Kácení a mýcení je podrobně řešeno v rámci samostatného stavebního objektu – SO 000 (příloha D.000.1.2 – Technická zpráva SO 202 a D.000.2.2 – Situace kácení SO 202).

### 7.3 Výkopové a bourací práce

Vzhledem ke stávajícímu stavu komunikace se nepředpokládá frézování stmelěných vrstev vozovky. Konstrukce vozovky bude v požadovaném rozsahu odtěžena. V oblasti výkopů bude provedeno sejmutí ornice v tl. 0,10 m. Nosná konstrukce stávajícího mostu bude obnažena. Po odstranění římsy a ocelového zábradlí bude železobetonová nosná konstrukce buď rozřezána a po částech snesena, nebo bude snesena jako celek na zem mimo mostní otvor a zde demolována. Stávající kamenné opěry, kamenná křídla a železobetonová opěrná zeď budou ubourávány souběžně s prováděním výkopových prací tak, aby nedošlo ke ztrátě stability a samovolnému sesunutí konstrukce. Pokud to bude nutné, budou použity podpůrné konstrukce tak, aby byla zajištěna stabilita bourané konstrukce ve všech fázích její demolice.

Během demoličních prací zhotovitel vhodným způsobem zajistí, aby nedocházelo ke znečištění koryta potoka a okolí mostu.

Budou odtěženy stávající základové konstrukce mostu a zdí a výkop bude proveden na úroveň základové spáry. Poslední vrstva zeminy tl. cca 0,25 m bude odtěžena těsně před provedením podkladních betonů tak, aby nedošlo ke znehodnocení základové spáry. Stavební jáma je navržena jako svahovaná s pracovním prostorem 0,60 m v oblasti mostu a 0,30 m u výkopů pro opěrné zdi. Sklon svahů výkopu nepřesáhne hodnotu 2:1. Svahování výkopu v přechodové oblasti mostu je navrženo ve sklonu 1:1, v oblasti výkopu pro Opěrnou zeď 2 ve sklonu 1,5:1.

Po obnažení základové spáry a před provedením podkladních betonů bude provedena přejímka základové spáry za účasti geologa.

Základová spára leží v nezámrazné hloubce a jsou v ní uvažovány zeminy s únosností min. 175 kPa pro návrhová zatížení.

Vytěžená zemina bude deponována v rámci zařízení staveniště a bude použita do zpětných zásypů. Projektant předpokládá využití 20% výkopku pro zpětné zásypy. Přebytek zeminy a vybouraný materiál bude odvážen na skládku (např. Sběrný dvůr Všebořice – AVE CZ odpadové hospodářství s.r.o. – dojezdová vzdálenost 17,3 km) a uložen v souladu se zákonem o odpadech.

#### Základní požadavky na provedení bourání

Provádění veškerých bouracích prací musí odpovídat TKP staveb pozemních komunikací, ZTKP stavby a příslušným normám a předpisům. Při provádění výkopů a bourání mostu stavba musí vhodným postupem prací zamezit samovolnému sesunutí kterékoliv části konstrukce.

Veškeré bourací práce:

- musí být provedeny v souladu s požadavky příslušné legislativy, především zákona č. 262/2006 Sb., zákona č. 309/2006 Sb. a nařízení vlády č. 591/2006 Sb. v platném znění
- musí být zkoordinovány s ostatními pracemi na staveništi, při demolici musí být postupováno v souladu s plánem BOZP, je vyloučeno provádět bourací práce současně s jinými pracemi na mostě nebo pod mostem, tj. v oblasti ohroženého prostoru
- musí být zajištěna stabilita všech částí konstrukce během celého postupu prací
- smějí být zahájeny pouze, pokud k tomu byl odpovědnou osobou vydán písemný příkaz a pokud bylo pracoviště vybaveno pomocnými konstrukcemi, materiálem a pomůckami stanovenými v technologickém postupu
- demolice mostu bude provedena pomocí strojních mechanismů odpovídající velikosti

#### 7.4 Zajímkování vodního toku

Souběžně s prováděním bouracích a výkopových prací bude provedeno zajímkování koryta vodoteče.

Zajímkování koryta vodoteče v místě stavby je doporučeno pomocí dočasného zahrazení toku hrázkami na začátku a na konci zajímkovaného úseku a převedením průtoku vody potoka do korugovaného plastového potrubí DN 600 mm.

Hrázky budou provedeny sypáním z vhodného nepropustného materiálu a budou mít šířku v koruně min. 0,5 m a svahy ve sklonu 1:1. Výška hrázek bude min. 1,0 m nad stávajícím dnem vodoteče.

Dno stavební jámy je pod úrovní dna vodoteče. Případná voda prosáklá do prostoru výkopu bude průběžně čerpána, v nejnižších místech výkopu budou provedeny čerpací jímky. Je předpokládáno kalové čerpání o výkonu až 5,0 l/s.

#### 7.5 Založení

Základová spára bude v požadované úrovni zarovnána (případně zhutněna). Únosnost základové spáry min. **Rd = 175 kPa** bude před provedením podkladních



betonů ověřena a základová spára bude převzata geotechnikem. Odtěžení posledního cca 0,25 m zeminy nad základovou spárou bude provedeno těsně před provedením podkladních betonů **C12/15 – X0** tloušťky min. 0,1 m.

Založení mostu je plošné, na základových pasech šířky 1,6 m a výšky 0,6 m. Základové pasy budou provedeny z betonu **C25/30 – XC2, XA1, XF3**, vyztuženého betonářskou výztuží **B500B**.

### 7.6 Spodní stavba

Opěry mostu včetně křídel budou provedeny z betonu **C30/37 – XC4, XD3, XA1, XF4**, vyztuženého betonářskou výztuží **B500B**. Opěry mají šířku 0,50 m a výšku 1,79 – 2,21 m.

V požadované úrovni budou v opěrách mostu provedeny prostupy pro vyústění drenáže – chránička z trubky PVC DN 200 mm vložená do bednění.

Na výtokové straně bude v boku levobřežní opěry mostu trvalým způsobem (otiskem matrice do betonu viz VL4/2015 detail 209.01) vyznačen letopočet ukončení výstavby nosné konstrukce mostu.

Křídla mostu na pravobřežní straně jsou navržena jako rovnoběžná zavěšená, železobetonová monolitická šířky 0,50 m, délky 2,0 m na vtokové, respektive 2,7 m na výtokové straně mostu. Křídla jsou navržena z betonu **C30/37 – XC4, XD3, XA1, XF4**, vyztuženého betonářskou výztuží **B500B**.

### 7.7 Nosná konstrukce mostu

Mostovka rámové konstrukce mostu tl. 0,40 m bude provedena z betonu **C30/37 – XC4, XD1, XF2**, vyztuženého betonářskou výztuží **B500B**. Kolmá šířka nosné konstrukce je 5,0 m, šikmá šířka činí 5,66 m. Směrem k levobřežní opěře je mostovka postupně rozšířena na šikmou šířku 6,03 m na rubu levobřežní opěry. Rozšíření je provedeno ve dvou lomech levého okraje nosné konstrukce.

Projektová dokumentace předpokládá, že betonáž rámové konstrukce mostu bude provedena v několika postupných krocích (základové pasy, opěry a křídla, mostovka). Pracovní spáry budou provedeny lištou 15/15 mm vloženou do bednění.

Vnitřní hrana rámového rohu bude zkosena 100/100 mm, vnější hrana 50/50 mm.

Mostovka bude provedena v požadovaném příčném a podélném sklonu.

Požadovaná kategorie povrchové úpravy nosné konstrukce mostu je C1b (dle TKP 18), tj. překližka nebo ocelové bednění, pohledový beton bez povrchových vad.

#### Poznámka:

Beton mostovky musí vykazovat velmi malou smrštitelnost. Jeho povrch musí vyhovovat kvalitě dle ČSN 736242 pro pokládku izolace, tj. podklad musí být rovný, suchý, čistý a pevný.

Nerovnost povrchu nesmí přesáhnout 5 mm při měření dvoumetrovou latí a v důsledku nerovností nesmí vznikat kaluže. Vyrovnání nerovností lze provádět broušením s vyfoukáním prachu nebo sanačními materiály, které musí bezpečně přilnout k původnímu betonovému povrchu a zároveň splňovat podmínky pro pokládání izolace.



Aby byl povrch betonu pod izolaci kvalitní, musí být i zdrsňený a suchý (dle potřeby příslušného druhu izolace). Doporučujeme provést kontrolu suchosti povrchu. Vlhkost betonu nesmí být vyšší než 4%, a to až do hloubky 20 mm.

Povrch betonu mostovky nesmí být znečištěn žádnými mechanickými ani chemickými nečistotami a nesmějí z něho vyčnívat obnažené armovací prvky. Pevnost povrchu betonu na odtržení musí být větší než 1,5 MPa.

Pro veškeré betonářské práce, platí TKP PK, kap. 18 a příslušné ČSN, na které se uvedené TKP odvolávají, zejména ČSN EN 13670. Pro případné svařování výztuže platí TP 193.

### 7.8 Izolace mostu

Izolace byla navržena jako jednovrstevná z natavených modifikovaných asfaltových pásů tl. 5 mm na celou šířku mostovky s přesahy na rub opěr rámu (pod vodorovnou pracovní spáru mezi základovým pasem a opěrou).

Izolace mostu i její podklad musí splňovat požadavky ČSN 73 6242.

Hydroizolace mostovky bude předepsaným způsobem (tj. dle technologického předpisu výrobce) uložena na upravený povrch mostovky (otryskání ocelovými kuličkami) opatřený pečeticím nátěrem a povrch rubu opěr opatřený příslušným penetračním a spojovacím nátěrem.

Odvodnění povrchu izolace bude zajištěno příčným a podélným sklonem mostovky a bude doplněno drenážní vrstvou z polymerního drenážního betonu, tj. páskem šířky 150 mm dle TKP 18, VL4 – 406.12 a VL4 - 406.12a umístěným v místě lomu příčného sklonu mostovky.

Svislá plocha izolace rubu opěr bude chráněna proti poškození nopovou fólií (např. GUTTABETA 6 mm) s geotextilií 400 g/m<sup>2</sup>.

Vodorovná plocha izolace pod římsami bude zajištěna ochrannou vrstvou z natavitelných asfaltových pásů s výztužnou hliníkovou vložkou. Pod vozovkou bude ochrana izolace zajištěna vrstvou z litého asfaltu **MA 11 IV** tloušťky 35 mm.

### 7.9 Římsy mostu

Vtokový i výtokový okraj nosné konstrukce bude opatřen železobetonovou římsou z betonu **C30/37 – XC4, XD3, XF4**, vyztuženého betonářskou výztuží **B500B**.

Na pravobřežní straně je římsa protažena na rovnoběžná křídla mostu. Na levobřežní výtokové straně na římsu mostu plynule navazuje římsa Opěrné zdi 1 shodného tvaru. Na levobřežní vtokové straně bude na římsu mostu dilatačně napojena římsa Opěrné zdi 2. Římsy budou provedeny v šířce 0,8 m, výšce na vnějším okraji 0,75 m, vyložení 0,30 m a výšce obrubníkové hrany 0,15 m. Na přesahu římsy bude provedena okapnička 15/30 mm a hrany říms budou zkoseny 15/15 mm. Horní povrch říms je proveden ve sklonu 4% směrem do vozovky.

Kotvení říms na nosnou konstrukci a křídla bude provedeno pomocí typových římsových kotev (ocelový pásek 80x10 mm, dl. 500 mm + kotva do betonu M24 do otvoru Ø 28 mm hloubky min. 150 mm, PKO žárovým zinkováním – přesná specifikace dle výrobce) vlepených do vývrtu chemickou kotvou (např. HILTI HIT-RE 500 V3), provedení dle VL4 – 402.02. Kotvy budou rozmístěny á 1,0 m.

POLICE ČESKÉ REPUBLIKY  
Městská policie Ústí nad Labem  
Dopravní inspektorát Ústí nad Labem  
400 37 Ústí nad Labem, Hrobová 5

5/16.

### 7.10 Přejíchodová oblast mostu

Přejíchodová oblast mostu je navržená bez přejíchodové desky. Drenáž za opěrou bude provedena perforovanou trubkou HDPE DN 150 mm uloženou v podélném spádu min. 3 % na spádovém betonu **C12/15 – X0** tl. 300 mm. Drenážní trubky budou obetonovány drenážním betonem **MCB-8** 300x300 mm a vyústěny připravenými prostupy skrz opěry mostu pomocí HDPE T-kusu DN 150 mm. Neperforované trubky vyústění HDPE DN 150 mm budou uloženy ve sklonu 5% a vyústěny s přesahem min. 150 mm před líc opěry ve výšce min. 250 mm nad terénem. Prostup přes opěru bude proveden pomocí PVC trubky DN 200 mm vložené do bednění před betonáží. Spára kolem trubky bude vyplněna vhodným trvale pružným tmelem. Drenážní trubka za rubem levobřežní opěry bude protažena za rub Opěrné zdi 1 a Opěrné zdi 2 jako jeden celek.

Zásyp základů mostu bude proveden ze zeminy vhodné pro zásyp základů pod hladinou podzemní vody dle čl. 5.1 ČSN EN 73 6244 a bude hutněn po vrstvách tl. max. 300 mm na  $I_d = 0,90$  nebo  $D = 95\%$  PS.

V úrovni drenáže bude provedena těsnicí vrstva tvořená těsnicí fólií – geomembránou s pevností min. 20 kN/m a s protažením min. 20 % v obou směrech – uloženou ve vrstvě štěrkopísku tl. 150 + 150 mm. Těsnicí vrstva bude provedena ve sklonu min. 3 % směrem k rubu opěry a materiály budou odpovídat čl. 5.2 ČSN 73 6244. Těsnicí fólie bude zatažena pod příčnou drenáž za rubem opěry.

Zásyp za opěrou nad úrovní těsnicí vrstvy bude proveden ze zeminy vhodné nebo podmíněčně vhodné do násypu dle ČSN EN 73 6133 do maximálního zrna 90 mm, případně ze štěrkodrti či štěrkopísku do frakce 90 mm dle ČSN EN 13285. Zásyp za opěrou bude hutněn po vrstvách tl. max. 300 mm na  $I_d = 0,90$  nebo  $D = 100\%$  PS. Materiál zásypu za opěrou musí odpovídat čl. 5.4 ČSN 73 6244.

Při rubové straně opěry nad drenáží bude proveden ochranný obsyp s drenážní funkcí z materiálů odpovídajících čl. 5.3 ČSN 73 6244. Materiál musí být propustný ( $k > 1 \times 10^{-3}$  m/s) a nenamrzavý, zpravidla štěrkodrt 0-32 mm Š<sub>DA</sub> podle ČSN EN 13285, případně štěrkopísek do max. zrna 63 mm Š<sub>PA</sub> podle ČSN EN 13285. Ochranný obsyp bude hutněn po vrstvách tl. max. 300 mm na  $I_d = 0,90$ . Celá vrstva ochranného obsypu bude zabalena do separační geotextilie plošné hmotnosti min. 300 g/m<sup>2</sup>.

### 7.11 Opěrná zeď 1

Na levobřežní výtokové straně mostu je podél okraje vozovky navržená monolitická železobetonová úhlová opěrná zeď celkové délky v ose 6,5 m. Vytyčovací osa zdi je umístěna na lícovou stranu dříku. Koruna opěrné zdi směrově a výškově sleduje levou hranu vozovky. Osa zdi je lomená po úsecích délky 1,0 m. Zeď je rozdělena do dvou dilatačních celků délky 3,5 + 3,0 m s rozdílnou hloubkou založení.

Pro založení opěrné zdi platí podmínky uvedené v odstavci 7.5 této technické zprávy. Na urovnanou a zhutněnou základovou spáru bude proveden podkladní beton **C12/15 – X0** tloušťky min. 0,1 m. Případný prostor vzniklý ve výkopu v místě výškového odskoku základu DC1 a DC2 a odskoku základu DC2 a základu mostu bude vyplněn plombou z výplňového betonu C12/15 – X0. Založení zdi je plošné, na základových pasech šířky 2,4 m a výšky 0,5 – 0,575 m. Základové pásy budou

5/17

provedeny z betonu **C30/37 – XC4, XD3, XA1, XF4**, vyztuženého betonářskou výztuží **B500B**.

Dřík Opěrné zdi 1 z betonu **C30/37 – XC4, XD3, XA1, XF4**, vyztuženého betonářskou výztuží **B500B** má šířku 0,50 m a výšku 1,73 – 2,40 m. V požadované úrovni budou v dříku zdi provedeny prostupy pro vyústění drenáže – chránička z trubky PVC DN 200 mm vložená do bednění.

Opěrná zeď 1 je rozdělena do dvou dilatačních celků a oddělena od konstrukce mostu dilatačními spárami šířky 20 mm. V místě dilatace budou v ose dříku osazeny 4ks smykových trnů Ø 25 mm + vhodné systémové pouzdro (např. HALFEN HSD-D 25 FV + pouzdro HSD-P 25).

Koruna opěrné zdi bude opatřena železobetonovou římsou z betonu **C30/37 – XC4, XD3, XF4**, vyztuženého betonářskou výztuží **B500B**. Římsa budou provedena v šířce 0,8 m, výšce na vnějším okraji 0,75 m, vyložení 0,30 m a výšce obrubníkové hrany 0,15 m. Na přesahu římsy bude provedena okapnička 15/30 mm a hrany římsy budou zkoseny 15/15 mm. Horní povrch římsy je proveden ve sklonu 4% směrem do vozovky.

Kotvení římsy ke dříku zdi bude provedeno pomocí typových římsových kotev (ocelový pásek 80x10 mm, dl. 500 mm + kotva do betonu M24 do otvoru Ø 28 mm hloubky min. 150 mm, PKO žárovým zinkováním – přesná specifikace dle výrobce) vlepěných do vývrtu chemickou kotvou (např. HILTI HIT-RE 500 V3), provedení dle VL4 – 402.02. Kotvy budou rozmístěny á 1,0 m.

Drenáž za rubem zdi bude provedena perforovanou trubkou HDPE DN 150 mm uloženou v podélném spádu min. 3 % na spádovém betonu **C12/15 – X0** tl. 300 mm. Drenážní trubky budou obetonovány drenážním betonem **MCB-8** 300x300 mm a vyústěny připravenými prostupy skrz dřík zdi pomocí HDPE T-kusu DN 150 mm. Neperforované trubky vyústění HDPE DN 150 mm budou uloženy ve sklonu 5 % a vyústěny s přesahem min. 150 mm před líc zdi ve výšce min. 500 mm nad terénem. Prostup přes opěru bude proveden pomocí PVC trubky DN 200 mm vložené do bednění před betonáží. Spára kolem trubky bude vyplněna vhodným trvale pružným tmelem. Drenážní trubka za rubem Opěrné zdi 1 bude protažena za opěru mostu jako jeden celek.

Zásyp základů opěrné zdi bude proveden ze zeminy vhodné pro zásyp základů pod hladinou podzemní vody dle čl. 5.1 ČSN EN 73 6244 a bude hutněn po vrstvách tl. max. 300 mm na  $I_d = 0,90$  nebo  $D = 95\%$  PS.

V úrovni drenáže bude provedena těsnicí vrstva tvořená těsnicí fólií – geomembránou s pevností min. 20 kN/m a s protažením min. 20 % v obou směrech – uloženou ve vrstvě štěrkopísku tl. 150 + 150 mm. Těsnicí vrstva bude provedena ve sklonu min. 3 % směrem k rubu zdi a materiály budou odpovídat čl. 5.2 ČSN 73 6244. Těsnicí fólie bude zatažena pod příčnou drenáž za rubem zdi.

Zásyp za rubem zdi nad úrovní těsnicí vrstvy bude proveden ze zeminy vhodné nebo podmínečně vhodné do násypu dle ČSN EN 73 6133 do maximálního zrna 90 mm, případně ze štěrkodrti či štěrkopísku do frakce 90 mm dle ČSN EN 13285. Zásyp za opěrou bude hutněn po vrstvách tl. max. 300 mm na  $I_d = 0,90$  nebo  $D = 100\%$  PS. Materiál zásypu za opěrou musí odpovídat čl. 5.4 ČSN 73 6244.

Při rubové straně dříku zdi nad drenáží bude proveden ochranný obsyp s drenážní funkcí z materiálů odpovídajících čl. 5.3 ČSN 73 6244. Materiál musí být propustný ( $k > 1 \times 10^{-3}$  m/s) a nenamrzavý, zpravidla štěrkodrt' 0-32 mm ŠDA podle ČSN EN 13285, případně štěrkopísek do max. zrna 63 mm ŠPA podle ČSN

3/18



EN 13285. Ochranný obsyp bude hutněn po vrstvách tl. max. 300 mm na  $I_d = 0,90$ . Celá vrstva ochranného obsypu bude zabalena do separační geotextilie plošné hmotnosti min. 300 g/m<sup>2</sup>.

Všechny části opěrné zdi ve styku se zemní vlhkostí budou chráněny nátěrem 1xALP + 2xALN.

### 7.12 Opěrná zeď 2

Na levobřežní vtokové straně mostu je rovnoběžně s osou potoka navržena monolitická železobetonová úhlová opěrná zeď celkové délky v ose 2,5 m. Vytyčovací osa zdi je umístěna na lícovou stranu dříku. Koruna opěrné zdi postupně klesá z úrovně římsy mostu na úroveň terénu.

Pro založení opěrné zdi platí podmínky uvedené v odstavci 7.5 této technické zprávy. Na urovanou a zhutněnou základovou spáru bude proveden podkladní beton **C12/15 – X0** tloušťky min. 0,1 m. Případný prostor vzniklý ve výkopu v místě výškového odskoku základu zdi a mostu bude vyplněn plombou z výplňového betonu **C12/15 – X0**. Založení zdi je plošné, na základových pasech šířky 1,9 m a výšky 0,5 – 0,55 m. Základové pasy budou provedeny z betonu **C30/37 – XC4, XD3, XA1, XF4**, vyztuženého betonářskou výztuží **B500B**.

Dřík Opěrné zdi 2 z betonu **C30/37 – XC4, XD3, XA1, XF4**, vyztuženého betonářskou výztuží **B500B** má šířku 0,50 m a výšku 0,40 – 2,00 m.

Opěrná zeď 2 je oddělena od konstrukce mostu dilatační spárou šířky 20 mm. V místě dilatace budou v ose dříku osazeny 3ks smykových trnů Ø 25 mm + vhodné systémové pouzdro (např. HALFEN HSD-D 25 FV + pouzdro HSD-P 25).

Koruna opěrné zdi bude opatřena železobetonovou římsou z betonu **C30/37 – XC4, XD3, XF4**, vyztuženého betonářskou výztuží **B500B**. Římsa budou provedena v šířce 0,60 m, výšce na vnějším okraji 0,30 m, vyložení 0,10 m a výšce rubové strany 0,25 m. Hrany římsy budou zkoseny 15/15 mm. Horní povrch římsy je proveden ve sklonu 4% směrem k líci zdi.

Kotvení římsy ke dříku zdi bude provedeno pomocí spon z betonářské výztuže Ø 12 mm svázaných s výztuží dříku zdi před betonáží. Kotevní spony budou umístěny á 0,30 m.

Drenáž za rubem Opěrné zdi 2 bude provedena stejným způsobem jako v případě Opěrné zdi 1. Za rub Opěrné zdi 2 bude protažena drenážní trubka za levobřežní opěrou mostu. Vyústění drenáže je navrženo v rámci levobřežní opěry.

Zásyp základů, těsnicí vrstva a ochranný obsyp s drenážní funkcí bude proveden stejným způsobem jako v případě Opěrné zdi 1 dle zásad uvedených v odstavci 7.11 této technické zprávy.

Zpětný zásyp nad úrovní těsnicí vrstvy bude proveden ze zeminy vhodné do násypu dle ČSN EN 73 6133 a hutněn po vrstvách tl. max. 300 mm na  $I_d = 0,90$  nebo  $D = 95\%$  PS.

Všechny části opěrné zdi ve styku se zemní vlhkostí budou chráněny nátěrem 1xALP + 2xALN.

### 7.13 Zásypy, obsypy

Zásypy za opěrami, zásypy základů i zásypy za rubem opěrných zdí budou provedeny dle odstavců 7.10, 7.11 a 7.12 této technické zprávy.

Pro ostatní zpětné zásypy, obsypy, svahový kužel na začátku Opěrné zdi 1 a další terénní úpravy se předpokládá využití původní vytěžené zeminy s hutněním po vrstvách tl. max. 300 mm na  $I_d = 0,90$ , nebo  $D = 95\%$  PS.

Všechny nově svahované plochy budou upraveny do sklonu max. 1:1,5. Sklon svahu odřezu na pravé straně komunikace před mostem nepřesáhne hodnotu 1:1.

#### 7.14 Dilatační a pracovní spáry

Nosná konstrukce mostu včetně základů a říms bude od navazujících opěrných zdí dilatována v celé ploše styku dilatační spárou šířky 20 mm. Opěrná zeď 1 je rozdělena do dvou dilatačních celků délky 3,50 + 3,00 m oddělených rovněž dilatační spárou šířky 20 mm. Dilatační spáry budou vytvořeny vložením desky pěnového polystyrenu (EPS) tl. 20 mm do bednění před betonáží. Po odbednění bude polystyren vyškrábnut na hloubku cca 50 mm, do spáry bude zatlačen PE provazec  $\varnothing 30$  mm a vzniklá spára hloubky cca 20 mm bude vyplněna trvale pružným polyuretanovým tmelem (např. Sikaflex PRO-3 WF). Dilatačními spárami budou procházet smykové trny  $\varnothing 25$  mm s vhodným systémovým pouzdrem (např. HALFEN HSD-D 25 FV + pouzdro HSD-P 25).

Úprava pracovních spár mezi jednotlivými betonážními úseky bude na líci konstrukcí provedena vložením lišty 15/15 mm do bednění. Všechny spáry budou na líci vyplněny vhodným trvale pružným tmelem. Spáry budou vždy před další betonáží očištěny tlakovou vodou.

#### 7.15 Úprava komunikace

Směrové a výškové uspořádání komunikace s ohledem na prostorové možnosti v největší možné míře respektuje stávající stav. Pracovní staničení osy komunikace v rámci stavby je stanoveno ve směru od obce Sebužín ke křižovatce účelových komunikací za mostem. Na začátku staničení je komunikace navržena v šířce 3,00 m. Od staničení 0,005 000 bude komunikace rozšířena náběhem délky 1,00 m na šířku 3,50 m podél Opěrné zdi 1. Komunikace na mostě je rozšířena na 4,00 m. Za mostem je komunikace napojena na křižovatku účelových komunikací nárožími o poloměru 6,00 m. Mimo římsy a zádlažby je podél okrajů komunikace navržena nezpevněná krajnice šířky 0,50 m.

V celém úseku úpravy komunikace je navržen jednostranný příčný sklon 3,00 %. Na začátku a na konci staničení přechází příčný sklon plynule na sklon stávající vozovky.

Osa komunikace je složena ze dvou přímých úseků, mezi nimiž je vložen směrový oblouk délky 9,65 m o poloměru 8,00 m bez přechodnic.

Niveleta komunikace je navržena v podélném sklonu 4,03 – 16,92 % se zaoblením lomů oblouky o poloměru 50,0 m.

#### 7.16 Konstrukce vozovky

Na vyrovnanou a zhutněnou zemní pláň ( $E_{def,2} = \min 30$  MPa) bude v požadovaném rozsahu provedena nová konstrukce vozovky navržená dle požadavků vyplývajících z předpokládaného dopravního zatížení komunikace.

V rámci úpravy komunikace jsou navrženy celkem 3 rozdílné skladby konstrukce vozovky. Na začátku staničení v délce 5,00 m a na konci staničení v prostoru křižovatky účelových komunikací je navržena skladba A s nestmelenými



konstrukčními vrstvami. Podél Opěrné zdi 1 a na předpolích mostu je navržena skladba vozovky B s krytem ze stmelených asfaltových vrstev. Na mostě je navržena skladba vozovky C ze stmelených asfaltových vrstev.

### **Konstrukce vozovky – skladba A**

Vibrovaný štěrť	VŠ 32/63	200 mm	ČSN 73 6126-2	( $E_{\text{def},2} = 60 \text{ MPa}$ )
Štěrkodrt'	ŠD <sub>B</sub> 0/63	200 mm	ČSN 73 6126-1	( $E_{\text{def},2} = 30 \text{ MPa}$ )
CELKEM		400 mm		

### **Konstrukce vozovky na předpolích – skladba B**

Asf. beton pro obrušnou vrstvu	ACO 11	40 mm	ČSN EN 13108-1	
Spoj. postřik kation. emulzí	PS-C	0,4 kg/m <sup>2</sup>	ČSN 73 6129	
Asf. beton pro podkladní vrstvu	ACP 16+	50 mm	ČSN EN 13108-1	( $E_{\text{def},2} = 80 \text{ MPa}$ )
Infiltrační postřik kation. emulzí	PI-C	1,0 kg/m <sup>2</sup>	ČSN 73 6129	
Štěrkodrt' 0/32	ŠD <sub>A</sub>	150 mm	ČSN 73 6126-1	( $E_{\text{def},2} = 50 \text{ MPa}$ )
Štěrkodrt' 0/63	ŠD <sub>B</sub>	150 mm	ČSN 73 6126-1	( $E_{\text{def},2} = 30 \text{ MPa}$ )
CELKEM		390 mm		

### **Konstrukce vozovky na mostě – skladba C**

Asfaltový beton pro obrušnou vrstvu	ACO 11	40 mm	ČSN EN 13108-1	
Spojovací postřik kation. emulzí	PS-C	0,4 kg/m <sup>2</sup>	ČSN 73 6129	
Litý asfalt	MA 11 IV	35 mm	ČSN EN 13108-6	
Izolace NAIP		5 mm		
Pečetící vrstva				
CELKEM		80 mm		

Skladba A bude použita v rozsahu staničení 0,000 000 – 0,005 000 a 0,026 579 – 0,030 000. V prostoru křižovatky za koncem staničení bude provedena výměna konstrukce vozovky za skladbu A tloušťky 400 mm se zachováním stávajícího výškového uspořádání.

Skladba B bude použita v rozsahu staničení 0,005 000 – 0,026 579 s výjimkou vozovky na mostě, kde bude použita skladba C.

Jednotlivé vrstvy nové konstrukce vozovky budou v místě napojení na stávající konstrukci vozovky provedeny s požadovanými přesahy (0,5 m).

Podél římsy mostu a opěrné zdi bude po dokončení vozovky provedena spára š. 15 mm na výšku stmelených vrstev vozovky vyplněná těsnící záplivkou typu N2 dle ČSN EN 14188-1, čl. 4.1 provedenou dle VL4 403.42.

V místě přechodu vozovky z nosné konstrukce mostu na předpolí bude v obrušné vrstvě provedena řezaná spára 15x40 mm vyplněná modifikovanou asfaltovou záplivkou typu EMZ.

Podél okrajů vozovky mimo římsy a záplazby je navržena nezpevněná krajnice šířky 0,50 m z recyklované asfaltové drti tloušťky 0,1 m.

574

### 7.17 Povrchové odvodnění

Povrchové odvodnění bude zajištěno podélným a příčným sklonem vozovky. Voda je svedena podél levé římsy mostu a Opěrné zdi 1 mimo nosnou konstrukci odkud je odvedena skluzem šířky 0,60 m vytvořeným z kamenné dlažby do betonového lože do koryta potoka. Ve skluzu budou vytvořeny vyčnívající kameny – retardéry.

### 7.18 Záchytný systém

Na římsách mostu a opěrných zdí bude osazeno ocelové mostní zábradlí výšky min. 1,10 m z otevřených profilů se svislou výplní. Sloupky zábradlí budou kotveny k římsám pomocí patních plechů typovým kotvením (chemické kotvy, rozpěrné kotvy, kotevní přípravky). Pod patními plechy sloupků svodidla bude provedeno podlití expanzní polymerní maltou tl. min. 10 mm (např. SikaGrout – 210). Kotevní šrouby zábradlí budou po montáži opatřeny plastovou krytkou z PE nebo HDPE rozměrově odpovídající šroubu, na který bude pevně naražena.

### 7.19 Úpravy terénu, odláždění

Krajnice vozovky za konci říms jsou v délce 2,0 m upraveny zádlažbou z lomového kamene tl. 200 mm do betonového lože **C20/25n – XF3** tl. 150 mm. Dlažba bude spárována maltou **MC 25 – XF3**. Šířka odláždění je 800 mm. Ze strany vozovky je dlažba lemována obrubníkem **ABO 1-15** do betonového lože **C20/25n - XF3**. Odláždění je plynule zapuštěno z výšky římsy (+15 cm) na úroveň krajnice (+0 cm). Horní povrch odláždění plynule přechází ze sklonu 4% směrem do vozovky (u římsy) na sklon 8% směrem od vozovky (u nezpevněné krajnice).

Svahový kužel na začátku Opěrné zdi 1 bude svahován ve sklonu 1:1,5 a opevněn dlažbou z lomového kamene tl. 200 mm do betonového lože **C20/25n – XF3** tl. 150 mm. Pro všechny kamenné dlažby bude použit čedičový lomový kámen.

Všechny nově svahované plochy budou upraveny ve sklonu maximálně 1:1,5. Svah odřezu na pravé straně vozovky před mostem bude upraven do sklonu maximálně 1:1.

Povrchy dotčené výkopovými pracemi a nově upravené plochy budou ohumusovány v tloušťce 100 mm a osety travním semenem.

### 7.20 Zpevnění koryta vodoteče

Koryto vodního toku pod mostem bude v délce 9,0 m zpevněno dlažbou z čedičového lomového kamene tl. 300 mm do betonového lože **C20/25n – XF3** tl. 200 mm. Dlažba bude spárována maltou **MC 25 – XF3**.

Na vtokové i výtokové straně bude odláždění opatřeno betonovým stabilizačním prahem šířky 0,5 m, výšky min. 1,00 m z betonu **C25/30 - XF3**.

Před a za opevněním kamennou dlažbou bude koryto upraveno rovinou z lomového kamene s vyklínováním. Jako materiál bude použit čedičový lomový kámen de= min. 0,30 m o hmotnosti 80 – 200 kg.

## 7.21 Nátěry

### **Římasy**

Plocha římsy ve styku s asfaltovými vrstvami vozovky (do výšky 100 mm) bude opatřena penetračním nátěrem ALP pro zvýšení přilnavosti asfaltové zálivky k římse.

Zvýšená obruba, včetně pásu šířky 150 mm na horním povrchu římsy bude opatřena ochranným nátěrem typu S4 dle tab. č. 5 TKP 31 šedé barvy (např. PCI Apokor CR).

### **Mostovka**

Okraj mostovky na vtokové a výtokové straně mostu bude opatřen ochranným nátěrem typu S2 (dle tab. č. 5 TKP 31).

### **Betonové konstrukce na styku se zemínou**

Všechny plochy konstrukce stavby bez izolace (základy, opěry, křídla, opěrné zdi) v kontaktu se zemínou budou opatřeny hydroizolačním nátěrem proti zemní vlhkosti 1xALP + 2xALN.

### **Ocelové konstrukce**

Protikorozi ochrana (PKO) zábradlí bude provedena v souladu s TKP PK 19 část B (stupeň korozní agresivity C4 dle ČSN EN ISO 12944-1 až 8, životnost ochranného systému velmi vysoká – 15 let), tzn. kombinovaný nátěrový systém ve skladbě žárové zinkování ponorem Zn 85 µm dle ČSN ISO 1461 + 2 x epoxidový nátěr 150 µm plněný lamelárními nebo vláknitými pigmenty + alifatický polyuretanový nátěr 60 µm, odstín RAL finálního nátěru bude určen správcem mostu. Kotevní a spojovací prvky zábradlí budou provedeny z nerezové oceli vhodné do prostředí s chloridy (A4, resp. A5) dle TKP PK kap. 19A.

## 7.22 Dokončovací práce

Po dokončení stavby budou všechny plochy a přístupové cesty dotčené stavbou uvedeny do původního stavu.

## 8 **Přehled provedených výpočtů**

### 8.1 Vytyčovací údaje

Polohopisné a výškopisné vytyčení stavby bude provedeno pomocí vytyčovacích souřadnic v souřadnicovém systému S-JTSK a výškovém systému Bpv. Vytyčovací údaje jsou zřejmé z výkresových příloh.

### 8.2 Prostorové uspořádání a geometrie mostu

Geometrie mostu je dána umístěním mostu stávajícího. Prostorové uspořádání i geometrie jsou zřejmé z příslušných výkresových příloh.

### 8.3 Statický výpočet

V rámci zpracování projektové dokumentace byl proveden statický výpočet nosné konstrukce mostu a navazujících opěrných zdí dle platných norem. Výpočtem byly posouzeny základní dimenze nosné konstrukce mostu a opěrných

zdi a bylo stanoveno kontaktní napětí v základové spáře. Nosná konstrukce mostu a opěrných zdí vyhovuje pro zadaná zatížení dle EC z hlediska mezního stavu únosnosti i mezního stavu použitelnosti. Výpočtem byla prokázána proveditelnost návrhu a dimenzí konstrukce, čímž byl naplněn cíl tohoto statického výpočtu v rámci dokumentace DSP/PDPS.

Tento statický výpočet v žádném případě nenahrazuje podrobnější statický výpočet, který bude proveden v rámci projektové dokumentace ve stupni RDS. V RDS bude proveden podrobný návrh a posouzení hlavní, rozdělovací a smykové vyztuže všech částí mostu a zdí včetně podrobných výkresů vyztužení. V rámci provádění bude ověřena minimální únosnost základové spáry  $R_d = 175 \text{ kPa}$  dle skutečně zjištěných podmínek v ZS a základová spára bude převzata geologem.

#### 8.4 Hydrotechnický výpočet

V rámci zpracování projektové dokumentace bylo provedeno hydrotechnické posouzení konstrukce. Zvětšením průtočného profilu pod mostním objektem a odstraněním překážek v podobě vzrostlých stromů v průtočném profilu za výtokem z mostu došlo ke zlepšení průtokových poměrů na přemostované vodoteči.

### 9 Výstavba mostu

Stavební práce na rekonstrukci mostu budou probíhat za úplného vyloučení provozu na pozemní komunikaci. Před začátkem stavby se zajistí přístupové cesty a staveništní plochy. Bude zajištěno přesné zaměření a případná ochrana veškerých stávajících inženýrských sítí. Práce v ochranných pásmech inženýrských sítí budou prováděny ručně a dle podmínek jejich správců. Vzhledem k poloze stavby na okraji chatové oblasti bude staveniště po celou dobu výstavby oploceno.

Provedou se přípravné, bourací a výkopové práce v rozsahu potřeb pro přestavbu mostu.

Stavba nového mostu bude probíhat ve svahované stavební jámě. Po nezbytně dlouhou dobu (z hlediska postupu stavebních prací a klimatických podmínek) bude průtok vodoteče místem stavby sveden dočasným potrubím a přítoku vody do prostoru základové spáry bude zamezeno pomocí dočasné hrázky na vtokové i výtokové straně stavební jámy.

Demolice stávajícího mostního objektu bude probíhat současně s výkopovými pracemi.

Bude provedena stavba nové mostní konstrukce, opěrných zdí, úprava komunikace a koryta potoka dle výkresové dokumentace.

Nově svahované plochy budou ohumusovány a osety travním semenem. Plochy a přístupové cesty dotčené stavbou budou uvedeny do původního stavu a konstrukce bude uvedena do provozu.

#### Postup prací:

- příprava staveniště, ověření, identifikace a vytyčení polohy podzemních IS
- kácení dřevin, sejmutí ornice
- obnažení konstrukce stávajícího mostu, odtěžení stávající konstrukce vozovky
- odstranění zábradlí a římsy stávajícího mostu
- demolice stávající nosné konstrukce
- demolice stávajících opěr a křídel mostu, provedení výkopů
- zajímkování staveniště a provedení provizorního trubního převedení vodoteče

524



- úprava výkopu na základovou spáru, přejímka základové spáry + provedení podkladních betonů
- postupné vybudování nového mostu (bednění, výztuž a betonáž základů, rámu a křídel) a opěrných zdí (bednění, výztuž, betonáž základů a dříků zdí)
- provedení hydroizolace a hydroizolačních nátěrů mostu a opěrných zdí
- instalace odvodnění rubu opěr a opěrných zdí
- provedení zásypu mostu a opěrných zdí
- bednění, vyztužení a betonáž říms mostu a opěrných zdí
- provedení ochranných a hydroizolačních nátěrů
- provedení nové konstrukce a krytu vozovky
- osazení zábradlí
- úpravy koryta potoka (betonové prahy, dlažba z lomového kamene do betonu, kamenná rovinanina) a zrušení provizorního zatrubnění potoka
- provedení úprav terénu, odláždění, krajnice, ohumusování a osetí nově svahovaných ploch
- odstranění zařízení staveniště, uvedení dotčených ploch a přístupových cest do původního stavu
- uvedení do provozu

## 10 Požadavky na materiál

### 10.1 Všeobecně

Všechny materiály a hmoty na stavbě použité musí splňovat podmínky TKP, a materiálových listů dle certifikace, ve shodě se zákony č. 22/1997 Sb. a č. 205/2002 Sb., nařízením vlády č. 163/2002 a nařízeními vlády č. 190/2002 a 312/2005 a dalšími platnými právními předpisy. Zkoušky materiálů musí být prováděny a výsledky posuzovány ve shodě s příslušnými ČSN. Návrh materiálu je v některých případech popsán na ně kladenými technickými požadavky (vesměs specifikované v TKP a technických normách) s uvedením možného typu (např. izolace, nátěry atd.).

### 10.2 Bednění pro betonáž

Technologií výstavby je betonáž monolitické železobetonové konstrukce do pohledového bednění.

Pro bednění nosných konstrukcí nového mostu je možno použít velkoplošných bednicích prvků systémového bednění z vodovzdorných překližek.

Požadovaná kategorie povrchové úpravy nosné konstrukce mostu dle TKP 18 je C1b (vodovzdorná překližka nebo ocelové bednění) nebo Eb pro pohledový beton bez povrchových vad.

### 10.3 Betonářská výztuž

Jako výztuž bude použita betonářská výztuž B500B. Pro ukládání betonářské výztuže platí TKP PK kap. 18, příloha 10, čl. 6.

Krycí vrstva betonu u jednotlivých povrchů musí odpovídat hodnotě příslušné danému stupni vlivu prostředí. Pro betonářskou výztuž platí TKP PK kap. 18, tab. 18-2 a další předpisy, na které se výše uvedené TKP odkazují takto:



Základové pasy:  $C_{min} = 50 \text{ mm}$ ,  $C_{nom} = 60 \text{ mm}$   
Opěry, nosná konstrukce, dříky zdí, římsy:  $C_{min} = 45 \text{ mm}$ ,  $C_{nom} = 55 \text{ mm}$

U všech zasypaných povrchů betonu se předpokládá izolace proti zemní vlhkosti ALP + 2×ALN.

Veškerá výztuž procházející pracovními spárami, která nebude zabetonována do 8 týdnů, se ochrání v celé vystupující délce a zároveň v oblasti 40 mm od místa pracovní spáry do zabetonované části ochranným nátěrem, např. PCI Legaran RP apod.

#### 10.4 Betony

Pro jednotlivé konstrukční části mostu byly stanoveny třídy betonů a stupně vlivu prostředí dle ČSN EN 206. Pro výrobu, zpracování, ošetřování a zkoušení betonu platí TKP kap. 18, a další předpisy, na které se výše uvedené TKP odkazují, zejména odpovídající kapitoly ČSN EN 206.

- Podkladní beton: **C12/15 – X0**
- Výplňový beton: **C12/15 – X0**
- Spádový beton: **C12/15 – X0**
- Základové pasy: **C25/30 – XC2, XA1, XF3** (dle TKP 18 PK)
- Opěry, křídla: **C30/37 – XC4, XD3, XA1, XF4** (dle TKP 18 PK)
- Mostovka rámu: **C30/37 – XC4, XD1, XF2** (dle TKP 18 PK)  
 $D_{max} 22 - S3$   
- provzdušněný (max. průsak 20 mm dle ČSN EN 12390-8)
- Římsy: **C30/37 – XC4, XD3, XF4** (dle TKP 18 PK)  
 $D_{max} 22 - S3$   
- provzdušněný (max. průsak 20 mm dle ČSN EN 12390-8)
- Opěrné zdi: **C30/37 – XC4, XD3, XA1, XF4** (dle TKP 18 PK)
- Stabilizační prahy: **C25/30 - XF3**
- Lože pod dlažby: **C20/25n – XF3**
- Mezerovitý beton: **MCB-8** (ČSN 73 6124-2)
- Spárování dlažby z lomového kamene: **MC 25 – XF3**

#### 10.5 Stavební kámen

Na kamennou dlažbu za římsami, zpevnění koryta potoka, opevnění svahového kužele, skluz a kamennou rovinu bude použit místní materiál-čedič. Projektant předpokládá, že všechna dlažba a rovnanina bude provedena z čediče odpovídající velikosti a kvality.

Pro dlažbu a rovinu opevnění dna vodoteče bude použit materiál, který splňuje požadavky ČSN EN 13383-1 a 2 (72 1507) – Kámen pro vodní stavby.

#### 10.6 Požadavky na povrchovou úpravu betonových ploch nosné konstrukce

Úprava, kvalita, čistota a vzhled povrchu betonu jsou předepsány v TKP PK kap. 18, příloha 10, čl. 5.6. Pohledové plochy betonových konstrukcí přístupných vlivům prostředí musí mít hutný, uzavřený povrch, potřebný pro zabezpečení ochrany výztuže i betonu proti korozi. Všechny hrany budou upraveny zkosením

15/15 mm pomocí lišty vložené do bednění, není-li pro konkrétní hrany ve výkresové dokumentaci specifikováno jinak.

Požadovaná kategorie povrchové úpravy mostu, včetně říms je **C1b** (dle TKP 18), tj. překližka nebo ocelové bednění, pohledový beton bez povrchových vad.

Zvýšená obruba, včetně pásu šířky 150 mm na horním povrchu, bude opatřena ochranným nátěrem typu S4 dle tab. č. 5 TKP 31.

Okraj mostovky na vtokové a výtokové straně mostu bude opatřen ochranným nátěrem typu S2 (dle tab. č. 5 TKP 31).

Úprava pracovních spár mezi základovými pasy, mostovkou a opěrami rámu bude na lici provedena pomocí lišty vložené do bednění. Všechny spáry budou na lici vyplněny vhodným pružným tmelem.

#### 10.7 Izolace a ochrana povrchu zasypaných částí spodní stavby

Všechny zasypané plochy konstrukce mostu budou opatřeny nátěrem proti zemní vlhkosti 1xALP + 2xALN.

#### 10.8 Protikorozní ochrana ocelových prvků

Ochrana konstrukční oceli proti korozi bude provedena v souladu s TKP kap. 19. příloha 19.B.P5.

**Pro záchytné systémy – zábradlí** - platí stupeň korozní agresivity C4+K8 (speciální) (životnost ochranného systému 15 let, životnost dílce 30 let) podle ČSN EN 12944-2 a Tabulky IIIb - budou opatřeny kombinovaným ochranným povlakem IIIA podle tabulky II TKP 19, příloha 19.B.P5.

Očištění povrchu

-

Systém PKO

celková tl. 295 µm (NDFT)

č.	popis systému PKO	Tloušťka vrstvy, resp. NDFT (nominální tl. suché vrstvy) pro nátěry	počet vrstev
1	žárové zinkování ponorem	<b>85 µm</b> tloušťka min. průměrná z 10-ti měření 70 µm	1
2	epoxid dvoukomponentní (plněný lamelárními nebo vláknitými pigmenty)	<b>150 µm</b> 1. vrstva 80 µm 2. vrstva 70 µm	2
3	alifatický polyuretan	<b>60 µm</b>	1

**Pro spojovací a kotevní materiál záchytných systémů - zábradlí** - platí stupeň korozní agresivity C4+K8 (speciální) (životnost ochranného systému 15 let, životnost dílce 30 let) podle ČSN EN 12944-2 a Tabulky IIIb - budou opatřeny kombinovaným ochranným povlakem IIIA - bez vrstev nátěrů podle tabulky II TKP 19, příloha 19.B.P5, nebo provedeny z nerezové oceli.

Očištění povrchu

-

Systém PKO

celková tl. **85 µm** (NDFT)

č.	popis systému PKO	Tloušťka vrstvy, resp. NDFT (nominální tl. suché vrstvy) pro nátěry	počet vrstev
1	žárové zinkování ponorem	<b>85 µm</b> (průměrná tl. 85 µm), tloušťka min. průměrná z 10-ti měření 70 µm	1

**Pro ostatní (nenosné) prvky** platí stupeň korozní agresivity **C4+K1** (životnost ochranného systému 30 let) podle ČSN EN 12944-2 a Tabulky IIIb - budou opatřeny kombinovaným ochranným povlakem **IA+I speciál** podle tabulky II TKP 19, příloha 19.B.P5.

Očištění povrchu

**Sa 3**

Systém PKO

celková tl. **450 µm** (NDFT)

č.	popis systému PKO	Tloušťka vrstvy, resp. NDFT (nominální tl. suché vrstvy) pro nátěry	počet vrstev
1	žárový nástřik povlaku Al, Zn nebo směsí kovů (ZnAl15)	<b>100 µm</b> tloušťka min. průměrná z 10-ti měření 100 µm min. místní měřená tloušťka (jednotlivé body) 80 µm max. místní měřená 120 µm	1
2	uzavírací penetrační nátěr (epoxidový)	<b>30 µm</b> měření tloušťky bude prováděno až po 1. mezivrstvě	1
3	epoxid dvoukomponentní (plněný lamelárními nebo vláknitými pigmenty)	<b>260 µm</b> 1. vrstva 80 µm (IA) 2. vrstva 100 µm (I speciál) 3. vrstva 80 µm (IA)	3
4	alifatický polyuretan	<b>60 µm</b>	1

Použité nátěrové hmoty musí mít následující vlastnosti:

- odolnost vůči mechanickému poškození
- odolnost ve styku s chemikáliemi
- odolnost vůči UV záření

K dispozici musí být certifikát české státní zkušebny na jednotlivé materiály a doklad o zdravotní nezávadnosti nátěrů.

### 10.9 Násypy, zásypy a obsypy

Pro zemní práce platí TKP kap. 4 a další předpisy, na které se výše uvedené TKP odkazují. Zásyp za opěrami mostu a opěrnými zdmi bude proveden ze zeminy dle odst. 7.10 – 7.12 a hutněn po vrstvách tl. max. 300 mm na  $I_d = 0,90$ , nebo  $PS = 100 \%$ .

Technická zpráva

Stupeň dokumentace: DSP/PDPS

## 11 Péče o bezpečnost práce a technických zařízení

Při provádění stavby a jejím následném provozu musí být dodrženy zákony a nařízení vlády, vyhlášky a směrnice ministerstva, rezortní předpisy, instrukce, metodické pokyny, návody, sdělení a bezpečnostní předpisy vytvářející předpoklady bezpečnosti a ochrany zdraví při práci. Pro zajištění ochrany zdraví pracujících a k dodržování bezpečnosti práce budou dodrženy všechny legislativní požadavky, zejména NV č. 591/2006 Sb. o bližších minimálních požadavcích na bezpečnost a ochranu zdraví při práci na staveništích, podle zákona č. 309/2006 Sb, kterým se upravují další požadavky bezpečnosti a ochrany zdraví při práci. Dále budou dodrženy požadavky NV č. 362/2005 Sb. o bližších požadavcích na bezpečnost a ochranu zdraví při práci na pracovištích s nebezpečím pádu z výšky nebo do hloubky.

Odpady budou likvidovány v souladu se zákonem č. 541/2020 Sb. – Zákon o odpadech. Ochrana spodních a povrchových vod bude řešena v souladu se zákonem č. 254/2001 Sb. v platném znění.

Vyhláška ČÚBP č. 48/1982 Sb., kterou se stanoví základní požadavky k zajištění bezpečnosti práce na tech. zařízení v platném znění.

Za bezpečnost a ochranu zdraví při práci během provozu odpovídá dodavatel stavby.

Při provádění stavby bude dočasné zhoršení životního prostředí minimalizováno tím, že na stavbě bude použita taková mechanizace, která svým provozem nebude extrémně zatěžovat okolí hlukem, exhalacemi ani prašností.

Dodavatel zabezpečí stavbu a mechanizaci proti možnému úniku ropných látek. Stavba bude vybavena vhodným sorbentem, který bude použit v případě úniku ropných látek. Kontaminovanou zeminu je nutno odstranit do hloubky 50 cm, přemístit ji do připravených sudů a provést následně její dekontaminaci.

## 12 Technické a kvalitativní podmínky

Práce musí být vykonávány v souladu s posledním vydáním ČSN, právních norem a technických předpisů.

Prokázání jakosti výrobků použitých pro stavbu bude provedeno podle zákona 22/1997 sb. a souvisejících nařízení vlády, zároveň budou dodrženy předepsané technologické postupy prací.

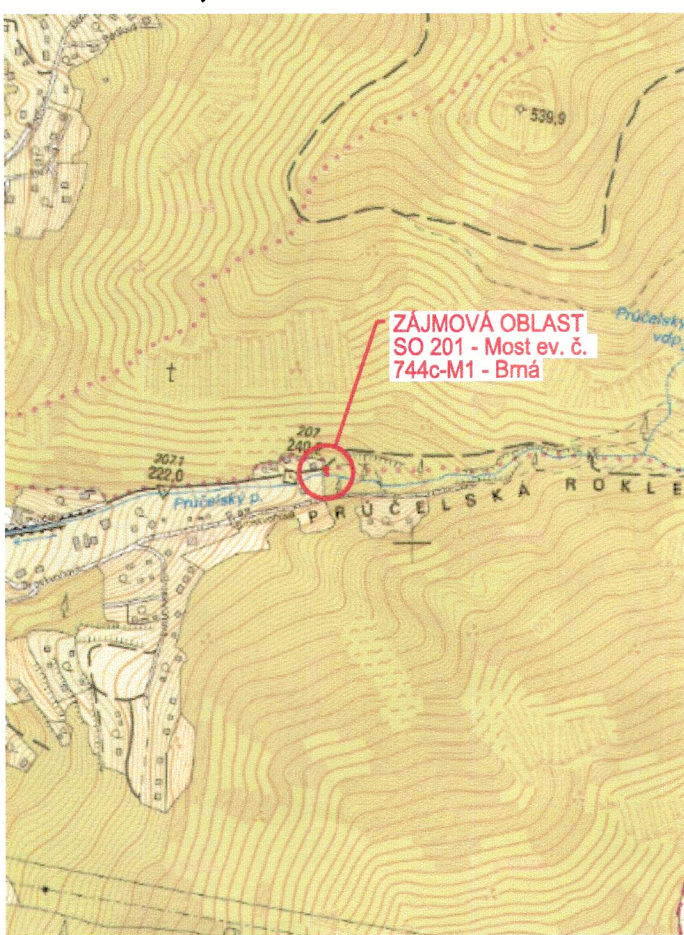
Prokázání jakosti materiálů bude provedeno v souladu s výše uvedenými podmínkami, rovněž je nutné dodržet příslušné technologické postupy prací.



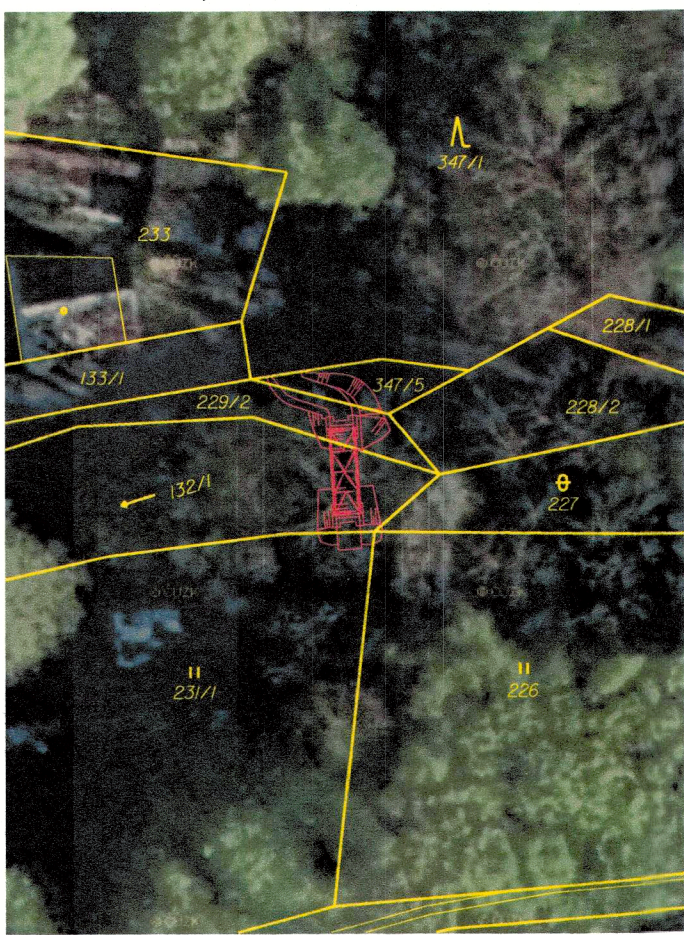
PŘEHLEDNÁ SITUACE, 1:50 000



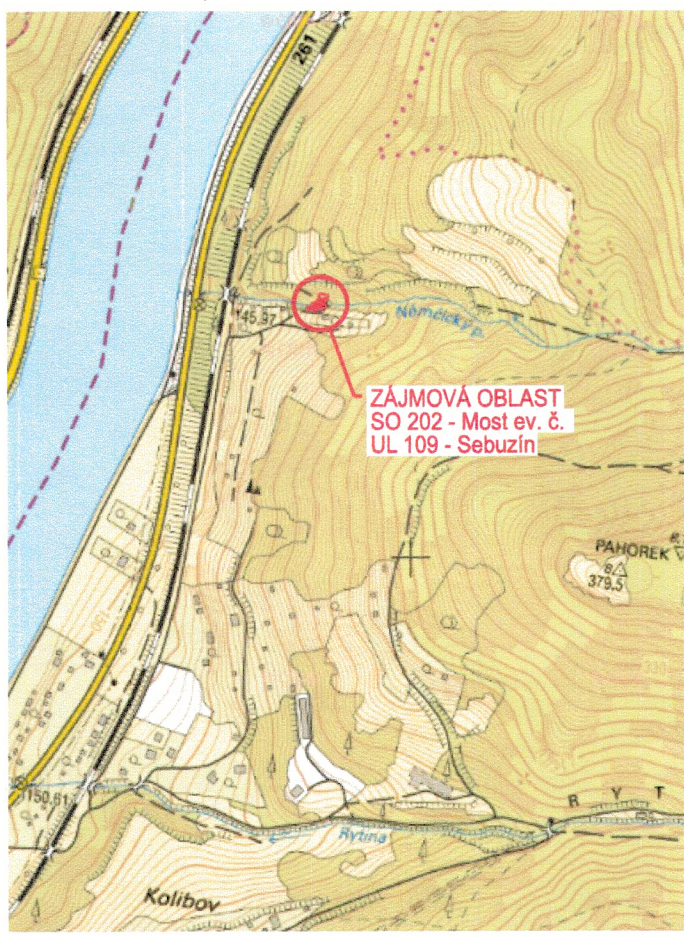
SO 201, 1:10 000



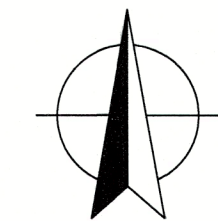
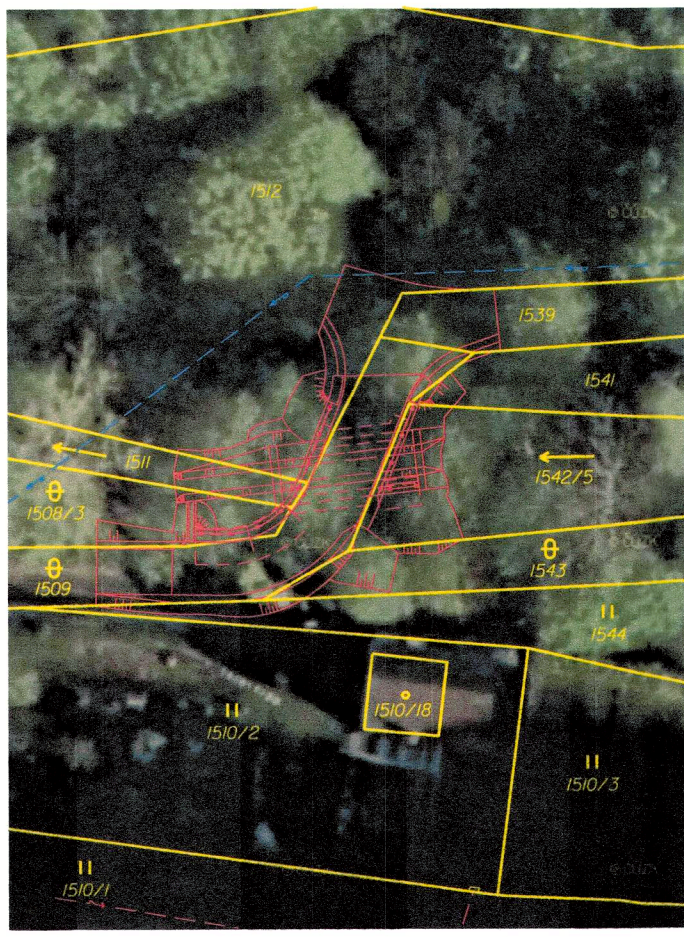
SO 201, 1:500



SO 202, 1:10 000



SO 202, 1:500



VÝŠKOVÝ SYSTÉM: Bpv  
SOUŘADNICOVÝ SYSTÉM: JTSK

Odpov. proj.:	Ing. A. Sinevič
Vypracoval:	Ing. J. Fukač
Kontroloval:	Ing. M. Komín
Kraj:	Ústecký
Místo:	Ústí nad Labem
Objednatel:	Statutární město Ústí nad Labem, Velká Hradební 2336/8, 401 00 Ústí n. L.

Akce:	Ústí nad Labem - mosty se stavebním stavem VII - PD
Výkres:	PŘEHLEDNÁ SITUACE

DOKUMENTACI LZE UŽÍVAT POUZE VE SMYSLU PŘÍSLUŠNÉ SMLUVY O DÍLO. KOPIOVÁNÍ A ROZŠÍŘOVÁNÍ POUZE PO PŘEDCHOZÍM SOUHLASU AZ CONSULT spol. s r.o.

TEL: 475 240 888  
401 00 Ústí nad Labem  
POLICIE ČESKÉ REPUBLIKY  
Krajské ředitelství policie Ústeckého kraje  
Dopravní inspektorát Ústí nad Labem  
400 67 Ústí nad Labem, Horova 5

AZ CONSULT, spol. s r.o.

Číslo zakázky.....20/329  
Výrobek uvolněn k použití

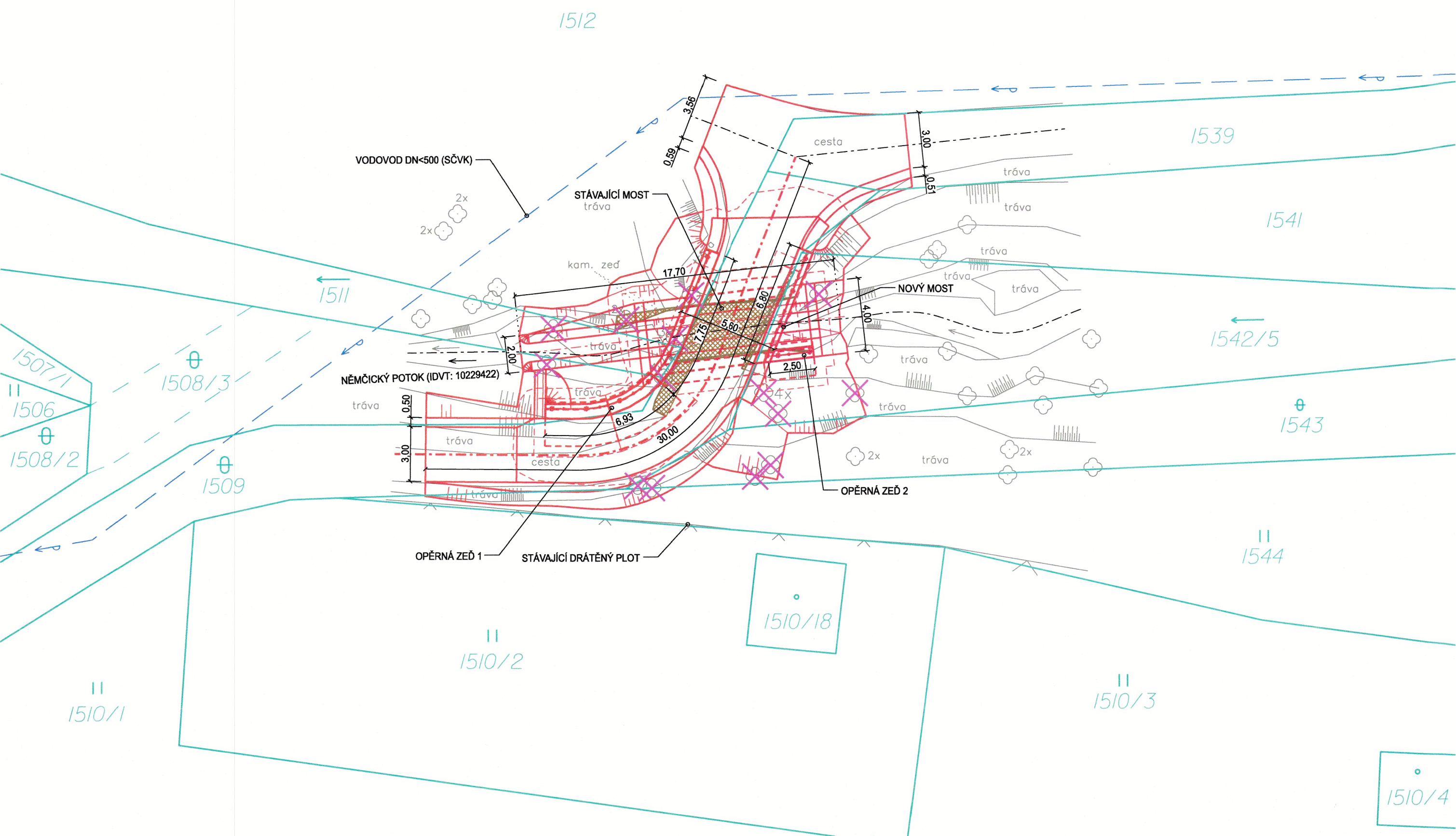
Datum.....3

**AZCONSULT**  
spol. s r. o.  
Klíšská 12, 400 01 Ústí nad Labem  
Tel.: 475 240 888  
Tel/fax.: 475 240 864  
E-mail: azconsult@azconsult.cz  
ČSN EN ISO 9001

Zn. souboru:	...
Stupeň:	DSP/PDPS
Formát:	3xA4
Č. zak.:	20/329
Č. paré :	
Datum:	V.2021
Měřítko:	1:50 000; 1:10 000; 1:500
Č. přílohy:	C.1



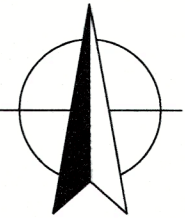
KOORDINAČNÍ SITUACE, 1:200



**POZOR!**  
 - V DOBĚ PŘÍPRAVY PROJEKTOVÉ DOKUMENTACE SE DLE VYJÁDRĚNÍ OSLOVENÝCH SPRÁVCŮ SÍTÍ NENACHÁZÍ V BEZPŘÍMÉ BLÍZKOSTI STAVBY ŽÁDNÉ PODZEMNÍ ANI NADZEMNÍ VEDENÍ INŽENÝRSKÝCH SÍTÍ.  
 PŘED ZAHÁJENÍM STAVBY JE NUTNO TUTO SKUTEČNOST OVĚŘIT.  
 - VEDENÍ INŽENÝRSKÝCH SÍTÍ NESMÍ BÝT PŘI REALIZACI STAVBY POŠKOZENO!  
 - PRÁCE V BLÍZKOSTI PODZEMNÍCH SÍTÍ BUDOU PROVÁDĚNY RUČNĚ V SOULADU S POŽADAVKY A PODMÍNKAMI JEJICH SPRÁVCŮ

LEGENDA:

- SO 202 - Most ev. č. UL 109 - Sebuzín
- SO 000 - Příprava území
- STÁVAJÍCÍ MOST  
- most bude kompletně odstráněn vč. křidel a opěrných zdí
- HRANICE PARCEL
- GEODETICKÉ ZAMĚŘENÍ (AZ Consult spol. s r.o., březen 2021)
- VODOVOD DN<500 (SČVK)



POLICE ČESKÉ REPUBLIKY  
 Krajské ředitelství policie Ústeckého kraje  
 Dopravní inspektorát Ústí nad Labem  
 400 67 Ústí nad Labem, Horová 5

AZ CONSULT, spol. s r.o.

Číslo zakázky.....20/329  
 Výrobek uvolněn k použití

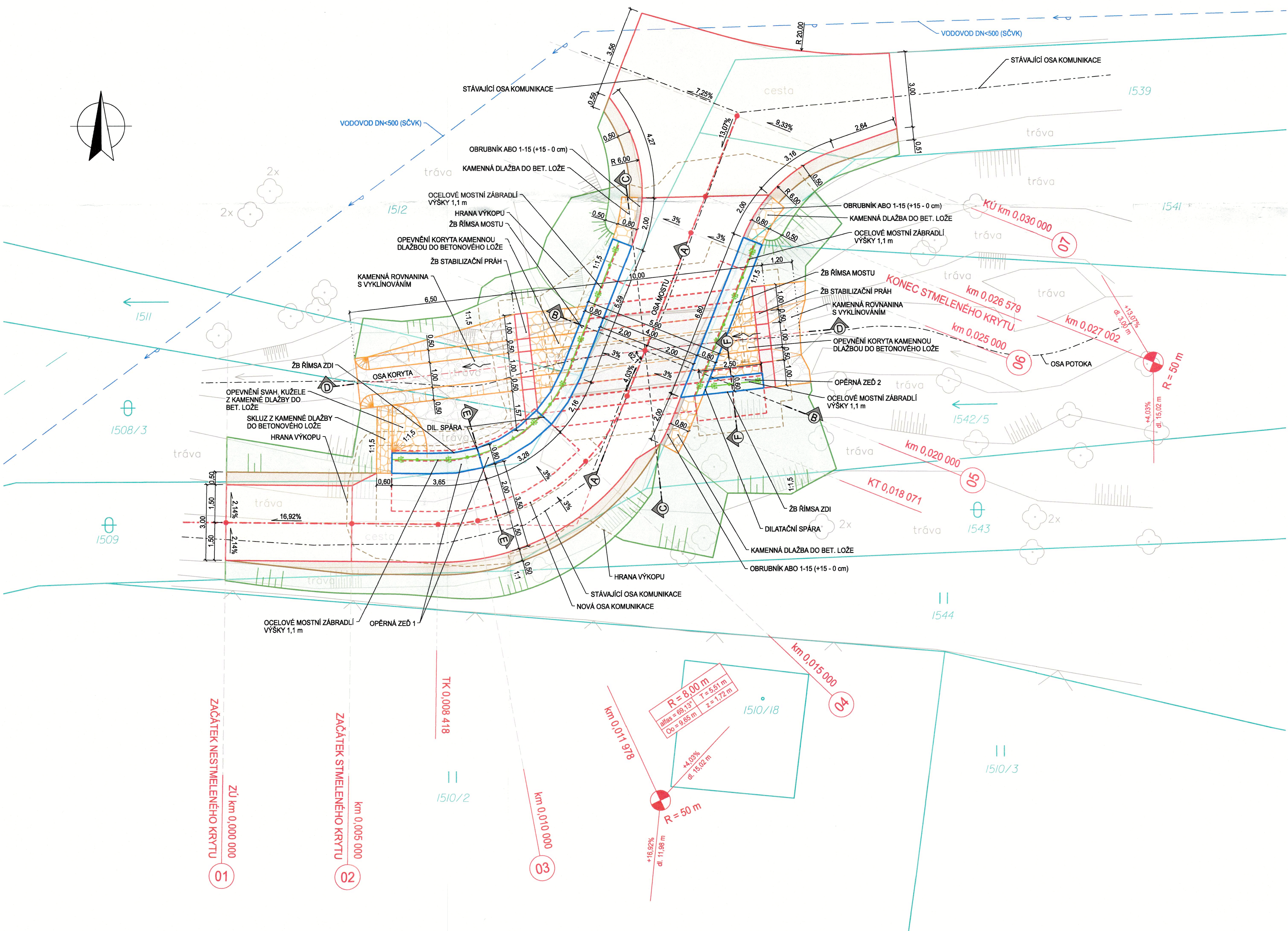
Datum.....3

VÝŠKOVÝ SYSTÉM: Bpv  
 SOUŘADNICOVÝ SYSTÉM: JTSK

Odpov. proj.: Ing. A. Sinevič Vypracoval: Ing. J. Fukač Kontroloval: Ing. M. Komín Kraj: Ústecký Místo: Ústí nad Labem Objednatel: Statutární město Ústí nad Labem, Velká Hradební 2336/8, 401 00 Ústí n. L.	<b>AZCONSULT</b> spol. s r. o. Klášská 12, 400 01 Ústí nad Labem Tel.: 475 240 888 Tel/fax.: 475 240 864 E-mail: azconsult@azconsult.cz ČSN EN ISO 9001
Akce: Ústí nad Labem - mosty se stavebním stavem VII - PD	Zn. souboru: ... Stupeň: DSP/PDPS Formát: 3xA4 Č. zak.: 20/329 Č. paré : Datum: VI.2021
Výkres: KOORDINAČNÍ SITUACE SO 202	Měřítko: 1:200 Č. přílohy: C.2.2
DOKUMENTACI LZE UŽÍVAT POUZE VE SMYSLU PŘÍSLUŠNÉ SMLOUVY O DÍLO. KOPÍROVÁNÍ A ROZŠÍŘOVÁNÍ POUZE PO PŘEDCHOZÍM SOUHLASU AZ CONSULT spol. s r.o.	



SITUACE, 1:100



POZOR!  
- PŘED ZAČÁTKEM STAVBY BUDOU PŘESNĚ VYTÝČENA VŠECHNA VEDENÍ INŽENÝRSKÝCH SÍTÍ V MÍSTĚ STAVBY  
- VEDENÍ INŽENÝRSKÝCH SÍTÍ NESMÍ BÝT PŘI REALIZACI STAVBY POŠKOZENO!  
- PRÁCE V BLÍZKOSTI PODZEMNÍCH SÍTÍ BUDOU PROVÁDĚNY RUČNĚ V SOULADU S POŽADAVKY A PODMÍNKAMI JEJICH SPRÁVČŮ

- LEGENDA:
- NOVÁ KONSTRUKCE VOZOVKY - SKLADBA A
  - NOVÁ KONSTRUKCE VOZOVKY - SKLADBA B
  - KONSTRUKCE VOZOVKY NA MOSTĚ - SKLADBA C
  - NEZPEVNĚNÁ KRAJNICE Z RECYKLOVANÉ ASF. DRTI
  - ŽB ŘÍMSA
  - ÚPRAVY TERÉNU - OHUMUSOVÁNÍ + OSETÍ
  - KAMENNÁ DLAŽBA DO BETONU
  - KAMENNÁ ROVNANINA S VYKLÍNOVÁNÍM
  - VODOVOD DN<500 (SČVK)
  - OSA KOMUNIKACE
  - HRANA VÝKOPU
  - OCELOVÉ MOSTNÍ ZÁBRADLÍ
  - HRANICE PARCEL
  - GEODETICKÉ ZAMĚŘENÍ (AZ Consult spol. s r.o., březen 2021)

POLICIE ČESKÉ REPUBLIKY  
Krajské ředitelství policie Ústeckého kraje  
Dopravní inspektorát Ústí nad Labem  
400 67 Ústí nad Labem, Morava 5

**AZ CONSULT, spol. s r.o.**  
Číslo zakázky: 20/329  
Výrobek uvolněn k použití  
Datum: 2021-06-10

VÝŠKOVÝ SYSTÉM: Bpv  
SOUŘADNICOVÝ SYSTÉM: JTSK

Odpov. proj.:	Ing. A. Sinevič	<b>AZCONSULT<sup>®</sup></b> spol. s r. o. Klíšská 12, 400 01 Ústí nad Labem Tel.: 475 240 888 Tel/fax.: 475 240 864 E-mail: azconsult@azconsult.cz ČSN EN ISO 9001		
Vypracoval:	Ing. J. Fukač			
Kontroloval:	Ing. M. Komín			
Kraj:	Ústecký	Místo:	Ústí nad Labem	
Objednatel:	Statutární město Ústí nad Labem, Velká Hradební 2336/8, 401 00 Ústí n. L.			
Ákce:	Ústí nad Labem - mosty se stavebním stavem VII - PD		Zn. souboru:	...
Objekt:	SO 202 - Most ev. č. UL 109 - Sebuzín		Stupeň:	DSP/PDPS Formát: 8xA4
Výkres:	SITUACE		Č. zak.:	20/329 Č. paré:
			Datum:	V.2021
			Měřítko:	Č. přílohy:
			1:100	D.202.2
DOKUMENTACE LZE UŽÍVAT POUZE VE SMYSLU PŘÍSLUŠNÉ SMLOUVY O DÍLO. KOPIJOVÁNÍ A ROZŠÍŘOVÁNÍ POUZE PO PŘEDCHOZÍM SOUHLASU AZ CONSULT spol. s r.o.				

DOKUMENTACI LZE UŽÍVAT POUZE VE SMYSLU PŘÍSLUŠNÉ SMLOUVY O DÍLO. KOPÍROVÁNÍ A ROZŠÍŘOVÁNÍ POUZE PO PŘEDCHOZÍM SOUHLASU AZ CONSULT spol. s r.o.



# KRAJSKÁ HYGIENICKÁ STANICE ÚSTECKÉHO KRAJE SE SÍDLEM V ÚSTÍ NAD LABEM

adresa: Moskevská 1531/15, 40001 Ústí nad Labem, tel.: 477755110, e-mail: e-podatelna@khsusti.cz, ID: 8p3ai7n

V Ústí nad Labem, dne 28. 7. 2021

Č. j. Odesílatele: -  
Č. j.: KHSUL 65549/2021  
Sp. značka: S-KHSUL 50259/2020  
Vyřizuje: Bc. Dana Mašková  
Telefon: 477 755 132  
E-mail: dana.maskova@khsusti.cz  
Počet listů/příloh: 1/-

Statutární město Ústí nad Labem  
Velká Hradební 2336/8  
400 01 Ústí nad Labem

V zastoupení:  
AZ CONSULT, s.r.o.  
Klíšská 12  
400 01 Ústí nad Labem

## **Závazné stanovisko k projektové dokumentaci „Ústí nad Labem – most se stavebním stavem VII – PD SO 202 Sebužín – most ev. č. 109 - Sebužín“ pro územní a stavební řízení**

Na základě žádosti doručené Krajské hygienické stanici Ústeckého kraje se sídlem v Ústí nad Labem (dále jen krajská hygienická stanice) dne 16. 7. 2021 zaevidované pod č.j. KHSUL 63935/2021, o vydání stanoviska pro územní a stavební řízení k projektové dokumentaci „**Ústí nad Labem – moste se stavebním stavem VII – PD SO 202 Sebužín – most ev. č. 109 - Sebužín**“, předložené společností AZ CONSULT, s.r.o., Klíšská 12, Ústí nad Labem, jednající na základě plné moci udělené jí Statutárním městem Ústí nad Labem, Velká Hradební 2336/8, Ústí nad Labem (dále jen žadatel), posoudila krajská hygienická stanice, věcně a místně příslušná podle § 82 odst. 1, 2 písm. i) zákona č. 258/2000 Sb., o ochraně veřejného zdraví a o změně některých souvisejících zákonů, ve znění pozdějších předpisů (dále jen „zákon č. 258/2000 Sb.“), jako dotčený správní úřad ve smyslu § 77 a § 94 odst. 1 zákona č. 258/2000 Sb., v souladu s § 4 odst. 2 písm. a) zákona č. 183/2006 Sb., o územním plánování a stavebním řádu (stavební zákon), ve znění pozdějších předpisů, předloženou žádost.

Po zhodnocení souladu předložené projektové dokumentace dotýkající se zájmů chráněných orgánem ochrany veřejného zdraví s požadavky stanovenými zákonem č. 258/2000 Sb., a Nařízením vlády č. 272/2011 Sb. o ochraně zdraví před nepříznivými účinky hluku a vibrací (dále „Nařízení vlády č. 272/2011 Sb.“), vydává krajská hygienická stanice dle § 4 odst. 2 písm. a) zákona č. 183/2006 Sb., o územním plánování a stavebním řádu (stavební zákon), toto

### **z á v a z n é   s t a n o v i s k o :**

S projektovou dokumentací „**Ústí nad Labem – most se stavebním stavem VII – PD SO 202 Sebužín – most ev. č. 109 - Sebužín**“, orgán ochrany veřejného zdraví

### **s o u h l a s í.**

**Odůvodnění:**

V souladu s § 149 odst. 1 zákona č. 500/2004 Sb., správní řád, ve znění pozdějších předpisů krajská hygienická stanice k věci uvádí, že předložená projektová dokumentace byla ze strany krajské hygienické stanice hodnocena pouze v rozsahu věcné působnosti orgánu ochrany veřejného zdraví.

Zájmové území stavební akce se nachází v k. ú. Sebužín, na pozemcích p. č. 1508/3, 1509, 1511, 1512, 1539, 1541, 1542/5, 1543 a 1544.

Předložená projektová dokumentace řeší rekonstrukci mostu a přilehlých opěrných zdí, včetně úseku účelové komunikace v délce 30m. Rekonstrukce mostu bude v maximální možné míře respektovat stávající stav, dojde však k rozšíření komunikace na šířku 3-4m, nedojde ale k změně stávajícího dopravního řešení.

Orgán ochrany veřejného zdraví upozorňuje na nutnost dodržení hygienických limitů pro hluk stanovených v nařízení vlády č. 272/2011 Sb. pro stavební a související činnosti. Je nezbytné, aby v průběhu stavební činnosti nedocházelo k obtěžování nadlimitní hlučností.

Při vydání tohoto stanoviska vycházel orgán ochrany veřejného zdraví z podkladů, kterými jsou následující dokumenty:

- podání ze dne 16. 7. 2021
- projektová dokumentace „Ústí nad Labem – most se stavebním stavem VII – PD SO 202 Sebužín – most ev. č. 109 - Sebužín“, zpracovatel AZ CONSULT, s.r.o. – vráceno

Vzhledem k tomu, že předložená žádost v podstatných bodech vyhovuje požadavkům předpisů v oblasti ochrany veřejného zdraví, bylo možno vyslovit s předloženou projektovou dokumentací souhlas.

Krajská hygienická stanice  
Ústeckého kraje  
se sídlem v Ústí nad Labem  
oddělení hygieny obecné a komunální  
Moskevská 15  
400 01 Ústí nad Labem

**Mgr. Jitka Lokvencová**

vedoucí oddělení hygieny obecné a komunální  
Krajské hygienické stanice Ústeckého kraje  
se sídlem v Ústí nad Labem

**Rozdělovník:**

1. KHS - spis
2. Zmocněnec: AZ CONSULT, s.r.o., Klíšská 12, 400 01 Ústí nad Labem - osobně



HZSUX009DVPR



## Hasičský záchranný sbor Ústeckého kraje

Územní odbor Ústí nad Labem

Masarykova 342/380, 400 10 Ústí nad Labem

Č. j.: HSUL- 3652-2/ÚL-2021  
Datum: 13. 8. 2021  
Vyřizuje: por. Ing. Tomáš Petr  
Tel.: 950 431 282  
E-mail: tomas.petr@ulk.izscr.cz

Adresát:  
AZ Consult, spol. s r.o.  
Klíšská 1334/12  
400 01 Ústí nad Labem

### ZÁVAZNÉ STANOVISKO DOTČENÉHO ORGÁNU NA ÚSEKU POŽÁRNÍ OCHRANY

**Název stavby:**

Mosty se stavebním stavem VII - Sebuzzín - Most ev.č. UL 109 - Sebuzzín

**Místo stavby:**

p.p.č. 132/1, 226, 227, 229/2, 231/1, k.ú. Brná nad Labem

p.p.č. 347/5, k.ú. Nová Ves

p.p.č. 1508/3, 1509, 1511,..., k.ú. Sebuzzín

**Stavebník:**

Statutární město Ústí nad Labem, IČO 00081531,

Velká Hradební 2336/8, Ústí nad Labem-centrum, Ústí nad Labem 400 01

**Předložená dokumentace:**

projektová dokumentace pro vydání stavebního povolení

vypracoval: Ing. Jan Fukač,

ověřil: Ing. Adam Sinevič, ČKAIT 0401718

datum: červen 2021

Hasičský záchranný sbor Ústeckého kraje (dále jen „HZS ULK“) jako věcně a místně příslušný dotčený orgán na úseku požární ochrany podle ustanovení § 7 odst. 4 zákona č. 320/2015 Sb., o Hasičském záchranném sboru České republiky a o změně některých zákonů (zákon o hasičském záchranném sboru), ve znění pozdějších předpisů a podle ustanovení § 26 odst. 2 písm. b) a ustanovení § 31 odst. 1 písm. b) zákona č. 133/1985 Sb., o požární ochraně, ve znění pozdějších předpisů (dále jen „zákon o požární ochraně“) posoudil v rozsahu níže uvedených podkladů výše uvedenou dokumentaci předloženou dne 16. 7. 2021. Na základě výše uvedeného vydává dle ustanovení § 31 odst. 3 zákona o požární ochraně a dále dle ustanovení § 149 odst. 1 zákona č. 500/2004 Sb., správní řád, ve znění pozdějších předpisů

#### SOUHLASNÉ ZÁVAZNÉ STANOVISKO.

**Odůvodnění:**

HZS ULK vycházel při vydání závazného stanoviska z těchto podkladů:

▪ Požárně bezpečnostní řešení:

název: *Mosty se stavebním stavem VII - Sebuzzín - Most ev.č. UL 109 - Sebuzzín*

vypracoval: Ing. Jan Fukač,



ověřil: *Ing. Adam Sinevič, ČKAIT 0401718*  
datum: *červen 2021*

Posouzením předložené dokumentace v rozsahu výše uvedených podkladů podle ustanovení § 46 odst. 1 vyhlášky č. 246/2001 Sb., o stanovení podmínek požární bezpečnosti a výkonu státního požárního dozoru (vyhláška o požární prevenci), ve znění pozdějších předpisů (dále jen „vyhláška o požární prevenci“) dospěl HZS ULK k závěru, že požárně bezpečnostní řešení splňuje obsahové náležitosti dle ustanovení § 41 vyhlášky o požární prevenci. Z obsahu posouzeného požárně bezpečnostního řešení vyplývá, že jsou splněny technické podmínky požární ochrany kladené na danou stavbu vyhláškou č. 23/2008 Sb., o technických podmínkách požární ochrany staveb, ve znění vyhlášky č. 268/2011 Sb.

plk. Mgr. František Růžička  
rada  
ředitel Územního odboru Ústí nad Labem  
HZS Ústeckého kraje

v z. mjr. Bc. Miloš Hanuš  
vrchní komisař  
velitel stanice Ústí nad Labem  
HZS Ústeckého kraje

podepsáno elektronicky

## Konverzní lístek

Číslo v úložišti: 479791301629364292473



Datum vystavení: 19. 08. 2021

Konverze nejpozději: 18. 09. 2021

Konvertovaný dokument: kompletní datová zpráva

ID zprávy: 939127042

Předmět: závazné stanovisko

Stav zprávy: Doručená

Datum a čas: 19. 8. 2021 v 11:07:25

Odesílatel: Hasičský záchranný sbor Ústeckého kraje, Horova 1340/10, 40001 Ústí nad Labem, CZ

ID schránky: auyaa6n

Typ schránky: Orgán veřejné moci

Odesílající osoba: Pověřená osoba

Adresát: AZ Consult, spol. s r.o., Klíšská 1334/12, 40001 Ústí nad Labem, CZ


ID schránky: z9vp5js

Typ schránky: Právnícká osoba

20



**Datová schránka:** z9vp5js, AZ Consult, spol. s r.o.  
**Uživatel:** Martina Štrosová



## Přijatá zpráva - Detail zprávy

**Předmět:** závazné stanovisko  
**ID zprávy:** 939127042  
**Typ zprávy:** Přijatá datová zpráva  
**Stav zprávy:** Doručená  
**Datum a čas:** 19. 8. 2021 v 11:07:25

**Odesílatel:** Hasičský záchranný sbor Ústeckého kraje, Horova 1340/10, 40001 Ústí nad Labem, CZ  
**ID schránky:** auyaa6n  
**Typ schránky:** Orgán veřejné moci  
**Odesílající osoba:** Pověřená osoba

**Zmocnění:** Nežadáno  
**Naše čís. jednací:** HSUL- 3652-2/ÚL-2021  
**Naše spisová zn.:** HSUL - 3652/ÚL-2021  
**Vaše čís. jednací:** Nežadáno  
**Vaše spisová zn.:** Nežadáno  
**K rukám:** Nežadáno  
**Do vlastních rukou:** Ne  
**Zakázáno doručení fikcí:** Ne

### Přílohy:

S303\_Zavazne\_stanovisko\_stavebni\_povoleni.pdf (285,69 kB)

### Události zprávy:

**19. 8. 2021 v 11:05:15** EV0: Datová zpráva byla podána.  
**19. 8. 2021 v 11:05:15** EV5: Datová zpráva byla dodána do datové schránky příjemce. Je-li příjemcem datové zprávy orgán veřejné moci vystupující v postavení orgánu veřejné moci, byla datová zpráva tímto okamžikem doručena.  
**19. 8. 2021 v 11:07:25** EV11: Přihlásila se oprávněná osoba ve smyslu § 8, odst. 1 až 4 zákona č. 300/2008 Sb., v platném znění. Datová zpráva je nyní doručena. Případné dřívější datum doručení fikcí nebo doručení dodáním do schránky orgánu veřejné moci není dotčeno.



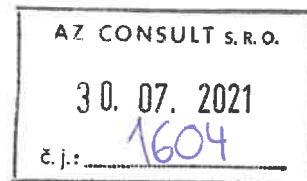
# MAGISTRÁT MĚSTA ÚSTÍ NAD LABEM

Odbor územního plánování a stavebního řádu

Oddělení územního plánování

Velká Hradební 8, 401 00 Ústí nad Labem

SPIS. ZN.: 177503/2021PetM  
 Č.J.: MMUL/OÚPSŘ/ÚP/185301/2021/PetM  
 MM/OUPSR/ZS/373/2021  
 VYŘIZUJE: Ing. Martina Petláková  
 TEL.: 475 271 250  
 E-MAIL: martina.petlakova@mag-ul.cz  
 DATUM: 27. 7. 2021



## SDĚLENÍ

### ZÁVAZNÉ STANOVISKO ORGÁNU ÚZEMNÍHO PLÁNOVÁNÍ SE NEVYDÁVÁ

AZ Consult, spol. s r.o., Klíšská č.p. 1334/12, Ústí nad Labem-centrum, 400 01 Ústí nad Labem 1

(dále jen "žadatel") dne 16. 7. 2021 podal žádost o vydání závazného stanoviska k záměru:

**„Ústí nad Labem - mosty se stavebním stavem VII - SO 202 Sebužín - Most ev. č. UL 109 - Sebužín“**

(dále jen "záměr") na pozemku parc. č. 1508/3, 1509, 1511, 1512, 1539, 1541, 1542/5, 1543, 1544 v katastrálním území Sebužín.

Orgán územního plánování, jako dotčený orgán příslušný dle § 6 odst. 1 písm. e) zákona č. 183/2006 Sb., o územním plánování a stavebním řádu (stavební zákon), ve znění pozdějších předpisů (dále jen "stavební zákon"), a § 136 zákona č. 500/2004 Sb., správní řád, ve znění pozdějších předpisů (dále jen "správní řád")

**s d ě l u j e,**


že závazné stanovisko se nevydává.

Dle § 96b odst. 1 stavebního zákona se závazné stanovisko orgánu územního plánování vydává jako podklad pro rozhodnutí nebo jiný úkon v případě, že vydání tohoto rozhodnutí nebo jiného úkonu podle části třetí hlavy III dílů 4 a 5, § 126, 127, 129 odst. 2 a odst. 3 nebo dle zvláštního zákona závisí na posouzení jím vyvolané změny v území.

#### Odůvodnění:

Záměrem je rekonstrukce mostu včetně přilehlých opěrných zdí a úseku účelové komunikace délky 30,0 metru.

Záměrem „Ústí nad Labem - mosty se stavebním stavem VII - SO 202 Sebužín - Most ev. č. UL 109 - Sebužín“ nedochází ke změně účelu využití či ke změně v území.

  
 [otisk úředního razítka]  
 Ing. Martina Petláková  
 oprávněná úřední osoba

MAGISTRÁT  
 MĚSTA ÚSTÍ NAD LABEM  
 odbor územního plánování  
 a stavebního řádu  
 -9-

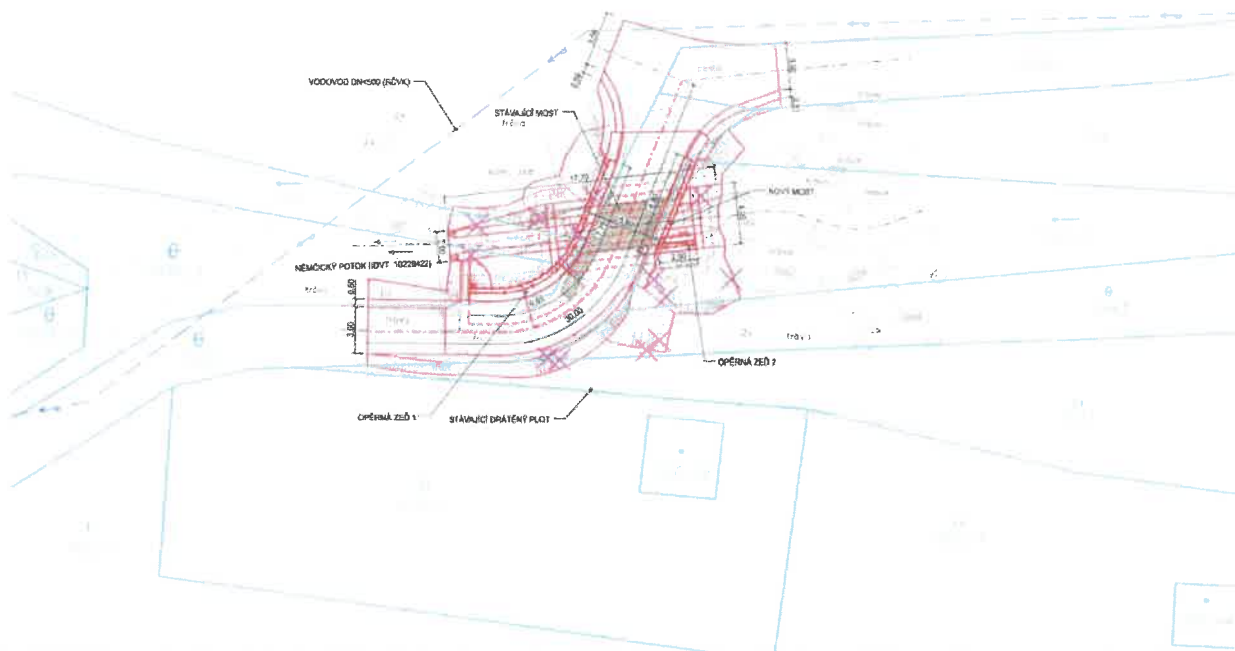
#### Příloha:

Ověřená část předložené dokumentace k posuzovanému záměru – C.2.2. Koordinační situace SO 202

#### Obdrží:

AZ Consult, spol. s r.o., IDDS: z9vp5js, sídlo: Klíšská č.p. 1334/12, Ústí nad Labem-centrum, 400 01 Ústí nad Labem 1 - PD zpět



Ověřená část předložené dokumentace k posuzovanému záměru – C.2.2. Koordinační situace SO 202  
KOORDINAČNÍ SITUACE, 1:200MAGISTRÁT  
MĚSTA ÚSTÍ NAD LABEM  
Úřad územního plánování

**POZNÁMKY**

- V DOBĚ PŘÍPRAVY PROJEKTOVÉ DOKUMENTACE SE DLE VÝJÁDŘENÍ OBLIHOVÝCH SPRÁVČŮ SÍTÍ NEVYJÁDŘILY V BLÍZKOSTI STAVBY ŽÁDNÉ POŠKOZENÍ ANI NADZEMNÍ VEDENÍ NÍZKÝCH SÍTÍ.
- PŘED ZAHLAŠENÍM STAVBY JE NUTNO TUTO SITUACI OVĚŘIT.
- VEDENÍ NÍZKÝCH SÍTÍ NEJSÍ RYBY PŘI REALIZACI STAVBY POŠKOZENY.
- PRÁCE V BLÍZKOSTI PODZEMNÍCH SÍTÍ BUDOU PROVÁDĚNY RUČNĚ V SOULADU S POŽADAVKY A PODMÍNKAMI JEJICH SPRÁVČŮ.

## LEGENDA:

- SO 202 - Most sv. & UL 109 - Sebaštin
- SO 100 - Příprava území
- STÁVAJÍCÍ MOST  
- most bude kompletně odstaven vč. křídel a opěrných zdí
- HRANICE PARCEL  
GEODETICKÉ ZAMĚŘENÍ (AZ CONSULT spol. s r.o., říjen 2021)
- VODOVOD DN=500 (SČV)

MAGISTRÁT  
MĚSTA ÚSTÍ NAD LABEM  
Úřad územního plánování

AZ CONSULT, spol. s r.o.

Číslo zakázky: 20/202

Výrobek uvolněn k použití

Datum: 21.11.2021

VÝKOVÝ SYSTÉM: Bp  
SOUDRANICOVÝ SYSTÉM: JTSK

Odpov. proj.:	Ing. A. Sinevič	  	<b>AZCONSULT</b> spol. s r. o. Křižská 12, 400 01 Ústí nad Labem Tel.: 475 240 888 Telefax: 475 240 884 E-mail: azconsult@azconsult.cz ČSN EN ISO 9001
Vypracoval:	Ing. J. Fukač		
Kontrola:	Ing. M. Komín		
Kraj:	Ústecký	Město:	Ústí nad Labem
Objednatel:	Stavba: Ústí nad Labem, Velká Hradební 2336/6, 401 00 Ústí n. L.		
Název:	Ústí nad Labem - mosty se stavebním stavením VII - PD		
Výtisk:	KOORDINAČNÍ SITUACE SO 202		
Skupina: DSP/POPS		Formát: 3x44	
Č. zak.: 20/202		Č. pars:	
Datum: VI.2021		Č. přílohy:	
Měřítko: 1:200		C.2.2	

DOCUMENTO LIE ÚŽIVAT POUZE KE BRITSAJ PRÍKLADNÉ ÚMLUVY O DOD. AKO PRÍKLADNÉ A ROZŠIŘENÉ POUŽIE PO PREDOČENÍ SOULADU AZ CONSULT, spol. s r.o.

# Krajský úřad Ústeckého kraje

Dokument je podepsán elektronickým podpisem  
 Podpisující: Ing. Irena Jeřábková  
 Organizace, OJ:  
 Sériové č. cert.: 11754597  
 Vydavatel cert.: I.CA Qualified 2 CA/RSA 02/2016  
 Datum a čas: 21.07.2021 07:56:19  
 Důvod:  
 Místo:

Velká Hradební 3118/48, 400 02 Ústí nad Labem  
 Odbor životního prostředí a zemědělství

AZ Consult, spol. s r.o.  
 Klíšská 1334/12  
 400 01 Ústí nad Labem

Datum: 21. července 2021  
 Spisová značka: KUUK/096289/2021/2/ZPZ/V-3929/Dyn.  
 Jednací číslo: KUUK/097088/2021/ZPZ  
 UID: kuukescd26589  
 Vyřizuje/linka: Bc. Zuzana Dynterová / 144  
 Počet listů/příloh: 2/0

## Souhrnné vyjádření Krajského úřadu Ústeckého kraje, odboru životního prostředí a zemědělství

**Věc: Ústí nad Labem – mosty se stavebním stavem VII-PD – SO 202 Sebuzzín-Most ev. č. UL109-Sebuzzín – projektová dokumentace pro účely územního řízení a stavebního povolení**

Krajský úřad Ústeckého kraje, odbor životního prostředí a zemědělství obdržel dne 16. 7. 2021 žádost společnosti AZ Consult, spol. s r.o., Klíšská 12, 400 01 Ústí nad Labem o vydání souhrnného vyjádření k projektové dokumentaci na akci „Ústí nad Labem – mosty se stavebním stavem VII-PD – SO 202 Sebuzzín-Most ev. č. UL109-Sebuzzín“ pro společné územní a stavební řízení.

Předmět záměru je kompletní rekonstrukce mostu včetně opěrných přilehlých zdí a úseku účelové komunikace v délce 30,0 m. Rekonstrukce spočívá v kompletním odstranění stávající konstrukce mostu a výstavbě nového mostního objektu. Stavbou nedojde ke změně stávajícího dopravního řešení. Zájmové území se nachází v extravilánu obce na p. p. č. 1508/3, 1509, 1511, 1512, 1539, 1541, 1542/5, 1543, 1544 v k. ú. Sebuzzín.

Krajský úřad vydává ve věci následující stanoviska:

### Ochrana přírody a krajiny

Vyřizuje: Ing. Hana Pumprová/ tel.: 475 657 124, e-mail: pumprova.h@kr-ustecky.cz

Vzhledem k umístění záměru v chráněné krajinné oblasti České středohoří je z hlediska ochrany přírody a krajiny příslušná k vyjádření Agentura ochrany přírody a krajiny ČR, Regionální pracoviště Správa CHKO České středohoří se sídlem v Litoměřicích.

### Ochrana horninového prostředí

Vyřizuje: Ing. Petra Kalousová / tel.: 475 657 162, e-mail: kalousova.p@kr-ustecky.cz

Krajský úřad Ústeckého kraje, odbor životního prostředí a zemědělství, který je dotčeným orgánem z hlediska ustanovení § 19 zákona č. 44/1988 Sb., o ochraně a využití nerostného bohatství, ve znění pozdějších předpisů, sděluje, že navrhovaná stavba se nenachází ve výhradním ložisku, v chráněném ložiskovém území ani dobývacím prostoru.

Ústecký kraj, Velká Hradební 3118/48, 400 02 Ústí nad Labem

Tel.: +420 475 657 111  
 Fax: +420 475 200 245

url: [www.kr-ustecky.cz](http://www.kr-ustecky.cz)  
 e-mail: [epodatelna@kr-ustecky.cz](mailto:epodatelna@kr-ustecky.cz)

IČ: 70892156  
 ID: t9zbsva

DIČ: CZ70892156  
 č. ú. 882733379/0800

**Posuzování vlivů na životní prostředí**

Vyřizuje: Ing. Petra Kalousová / tel.: 475 657 162, e-mail: kalousova.p@kr-ustecky.cz

Na základě předaných podkladů Krajský úřad Ústeckého kraje, který podle § 20 zákona č. 100/2001 Sb., o posuzování vlivů na životní prostředí, v platném znění (dále jen „zákon“), vykonává státní správu v oblasti posuzování vlivů na životní prostředí, jako příslušný úřad konstatuje, že záměr nemůže závažně ovlivnit životní prostředí, proto dle § 1 odst. 2 zákona nepodléhá posouzení z hlediska vlivů na životní prostředí podle zákona, a to v případě zachování výše uvedených parametrů a činností a v případě, že příslušný orgán ochrany přírody dle zákona č. 114/1992 Sb., o ochraně přírody a krajiny, ve znění pozdějších předpisů, ve svém stanovisku dle § 45i tohoto zákona vyloučí možnost ovlivnění evropsky významné lokality nebo ptačí oblasti záměrem samostatně nebo ve spojení s jinými záměry.

Z hlediska integrované prevence zařízení nespadá do přílohy č. 1 zákona č. 76/2002 Sb., v platném znění. Záměr nespadá pod působnost zákona č. 224/2015 Sb., o prevenci závažných havárií. Z hlediska ostatních složek životního prostředí (ochrana zemědělského půdního fondu, ochrana horninového prostředí, státní správa lesů, odpadové hospodářství, vodní hospodářství a ochrana ovzduší) není krajský úřad příslušným správním úřadem k uplatnění stanoviska.

Ing. Irena Jeřábková  
vedoucí odboru životního prostředí a zemědělství



## Konverzní lístek

Číslo v úložišti: 535339581626847376925



Datum vystavení: 21. 07. 2021

Konverze nejpozději: 20. 08. 2021

Konvertovaný dokument: kompletní datová zpráva

ID zprávy: 930151099

Předmět: V3929 - Zaslání UL- Most Sebuzzín SO 202

Stav zprávy: Doručená

Datum a čas: 21. 7. 2021 v 08:01:41

Odesílatel: Ústecký kraj, Velká Hradební 3118/48, 40001 Ústí nad Labem, CZ

ID schránky: t9zbsva

Typ schránky: Orgán veřejné moci

Odesílající osoba: Spisová aplikace

Adresát: AZ Consult, spol. s r.o., Klášská 1334/12, 40001 Ústí nad Labem, CZ

ID schránky: z9vp5js

Typ schránky: Právnícká osoba





Datová schránka: z9vp5js, AZ Consult, spol. s r.o.  
Uživatel: Martina Štrosová

AZ CONSULT s.r.o.

21. 07. 2021

č. j.: 1538

## Přijatá zpráva - Detail zprávy

**Předmět:** V3929 - Zaslání UL- Most Sebužín SO 202  
**ID zprávy:** 930151099  
**Typ zprávy:** Přijatá datová zpráva  
**Stav zprávy:** Doručená  
**Datum a čas:** 21. 7. 2021 v 08:01:41

**Odesílatel:** Ústecký kraj, Velká Hradební 3118/48, 40001 Ústí nad Labem, CZ  
**ID schránky:** t9zbsva  
**Typ schránky:** Orgán veřejné moci  
**Odesílající osoba:** Spisová aplikace

**Zmocnění:** Nezádáno  
**Naše čís. jednací:** KUUK/097088/2021  
**Naše spisová zn.:** KUUK/096289/2021/2  
**Vaše čís. jednací:** Nezádáno  
**Vaše spisová zn.:** Nezádáno  
**K rukám:** Nezádáno  
**Do vlastních rukou:** Ano  
**Zakázáno doručení fikcí:** Ne

### Přílohy:

V-3929\_-\_UL\_Sebuzin\_most.pdf (335,05 kB)

### Události zprávy:

**21. 7. 2021 v 08:00:06** EV0: Datová zpráva byla podána.  
**21. 7. 2021 v 08:00:06** EV5: Datová zpráva byla dodána do datové schránky příjemce. Je-li příjemcem datové zprávy orgán veřejné moci vystupující v postavení orgánu veřejné moci, byla datová zpráva tímto okamžikem doručena.  
**21. 7. 2021 v 08:01:41** EV11: Přihlásila se oprávněná osoba ve smyslu § 8, odst. 1 až 4 zákona č. 300/2008 Sb., v platném znění. Datová zpráva je nyní doručena. Případné dřívější datum doručení fikcí nebo doručení dodáním do schránky orgánu veřejné moci není dotčeno.

# MAGISTRÁT MĚSTA ÚSTÍ NAD LABEM

## ODBOR DOPRAVY A MAJETKU

Velká Hradební 8

PSČ 401 00, schránka 100

Vyřizuje: Bc. Lucie Zemanová

Tel.č.: 475 271 374

E-mail: [lucie.zemanova@mag-ul.cz](mailto:lucie.zemanova@mag-ul.cz)

Ústí nad Labem: 20. 4. 2022

Č. j.: MMUL/ODM/SÚ/126393/2022/ZeLu

Sp. zn.: 67677/2022

### OZNÁMENÍ ZAHÁJENÍ STAVEBNÍHO ŘÍZENÍ

Statutární město Ústí nad Labem, IČ: 00081531, se sídlem Velká Hradební 2336/8, 401 00 Ústí nad Labem, zastoupené společností AZ Consult, spol. s r.o., IČ: 44567430, se sídlem Klíšská 1334/12, 400 01 Ústí nad Labem

(dále jen "stavebník") dne 21. 2. 2022 podal žádost o vydání stavebního povolení na stavbu:

**Ústí nad Labem – mosty se stavebním stavem VII - PD**

pro objekt:

**SO 202 Sebužín – Most ev. č. UL 109 - Sebužín**

(dále jen "stavba") na pozemku parc. č. 1508/3, 1509, 1511, 1512, 1539, 1541, 1542/5, 1543, 1544 v katastrálním území Sebužín.

Uvedeným dnem bylo zahájeno stavební řízení.

Magistrát města Ústí nad Labem, odbor dopravy a majetku, jako speciální stavební úřad pro stavby komunikací v souladu s ust. § 15 odst. 1 písm. c) zákona č. 183/2006 Sb., o územním plánování a stavebním řádu, ve znění pozdějších předpisů (dále jen stavební zákon) a ust. § 40 odst. 4 písm. a) zákona č. 13/1997 Sb., o pozemních komunikacích, ve znění pozdějších předpisů (dále jen zákon o pozemních komunikacích), jako speciální stavební úřad obecního úřadu obce s rozšířenou působností ve věcech silnic II. a III. třídy, místních komunikací a veřejně přístupných účelových komunikací,

**o z n a m u j e ,**

v souladu s ust. § 112 odst. 1 stavebního zákona účastníkům řízení a dotčeným orgánům zahájení stavebního řízení a jelikož jsou mu dobře známy poměry staveniště a žádost poskytuje dostatečný podklad pro posouzení navrhované stavby a stanovení podmínek k jejímu provádění, upouští dle ust. § 112 odst. 2 stavebního zákona od ústního jednání a ohledání na místě. Dotčené orgány mohou uplatnit závazná stanoviska a účastníci řízení své námitky, popřípadě důkazy **neipozději do 20. 5. 2022.** K později uplatněným závazným stanoviskům, námitkám, popřípadě důkazům nebude přihlédnuto.

Účastníci řízení mohou nahlížet do podkladů rozhodnutí (odbor dopravy a majetku Magistrátu města Ústí nad Labem, č. kanceláře 118, úřední dny pondělí a středu 8.00-11.00, 13.00-17.00 hodin; úterý 8.00-11.00 a 13.00-15.00 hod., v pátek 8.00-11.00 hodin).

**Poučení:**

Účastník řízení může podle § 114 odst. 1 stavebního zákona uplatnit námitky proti projektové dokumentaci, způsobu provádění a užívání stavby nebo požadavkům dotčených orgánů, pokud je jimi přímo dotčeno jeho vlastnické právo nebo právo založené smlouvou provést stavbu nebo opatření nebo právo odpovídající věcnému břemenu k pozemku nebo stavbě. Účastník řízení ve svých námitkách uvede skutečnosti, které zakládají jeho postavení jako účastníka řízení, a důvody podání námitek; k námitkám, které překračují uvedený rozsah, se nepřihlíží.

K námitkám účastníků řízení, které byly nebo mohly být uplatněny při územním řízení, při pořizování územně plánovací dokumentace nebo při vydání územního opatření o stavební uzávěře anebo územního opatření o asanaci území, se podle § 114 odst. 2 stavebního zákona nepřihlíží.

Nechá-li se některý z účastníků zastupovat, předloží jeho zástupce písemnou plnou moc.

Otisk razítka

**Ing. Dalibor Dařílek, v.r.**  
**vedoucí odboru dopravy a majetku**

Za správnost vyhotovení:  
Bc. Lucie Zemanová

**Doručí se:****Účastníci řízení:**

- Statutární město Ústí nad Labem, Velká Hradební 2336/8, 401 00 Ústí nad Labem, prostřednictvím AZ Consult, spol. s.r.o., Klíšská 1334/12, 400 01 Ústí nad Labem
- Státní pozemkový úřad, Husinecká 1024/11a, 130 00 Praha 3
- Statutární město Ústí nad Labem:
  - Městský obvod Ústí nad Labem – Střekov
- Lesy České republiky, s.p., Přemyslova 1106/19, 500 08 Hradec Králové
- Věra Kostelníková, Veslařská 127, 403 31 Ústí nad Labem
- Jiří Kostelník, Veslařská 127, 403 31 Ústí nad Labem
- Tomáš Vedral, U Pivovarské zahrady 692/28, 400 07 Ústí nad Labem
- Blanka Vedralová, U Pivovarské zahrady 692/28, 400 07 Ústí nad Labem
- Martin Janů, Nové Dvory 95, 413 01 Nové Dvory
- Petr Soldatek, Kamýk 100, 412 01 Kamýk
- Daniel Štercl, Ježkova 3220/2, 400 11 Ústí nad Labem
- Mgr. Petra Šterclová, Ježkova 3220/2, 400 11 Ústí nad Labem
- Povodí Ohře, s.p., Bezručova 4219, 430 03 Chomutov
- Severočeské vodovody a kanalizace, a.s.
- CETIN a.s.

**Dotčené orgány:**

- Policie ČR, KŘ-DI, Ústí n. L.
- KHS Ústeckého kraje se sídlem v Ústí n. L.
- HZS Ústeckého kraje se sídlem v Ústí n. L.
- Magistrát města Ústí nad Labem – odbor životního prostředí
- Magistrát města Ústí nad Labem – odbor dopravy a majetku, silniční správní úřad
- Magistrát města Ústí nad Labem – odbor územního plánování a stavebního řádu
- Krajský úřad Ústeckého kraje, odbor životního prostředí a zemědělství
- Správa CHKO České středohoří



## Konverzní lístek

Číslo v úložišti: 580758081650530231294



Datum vystavení: 21. 04. 2022  
Konverze nejpozději: 21. 05. 2022

Konvertovaný dokument: příloha datové zprávy

ID zprávy: 1029308833

Předmět: zahájení řízení: S.P. - mosty se stavebním stavem VII - PD - SO 202  
Sebuzín - Most ev. č. UL 109 - S

Stav zprávy: Doručená

Datum a čas: 21. 4. 2022 v 10:36:48

Příloha: 2022-67677.pdf

Odesílatel: Statutární město Ústí nad Labem, Velká Hradební 2336/8, 40001 Ústí nad Labem, CZ

ID schránky: vt8bhx2

Typ schránky: Orgán veřejné moci

Odesílající osoba: Spisová aplikace

Adresát: AZ Consult, spol. s r.o., Klášská 1334/12, 40001 Ústí nad Labem, CZ

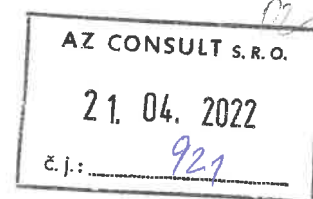
ID schránky: z9vp5js

Typ schránky: Právnícká osoba





23

**Datová schránka:** z9vp5js, AZ Consult, spol. s r.o.**Uživatel:** Martina Štrosová

## Přijatá zpráva - Detail zprávy

**Předmět:** zahájení řízení: S.P. - mosty se stavebním stavem VII - PD - SO 202  
Sebuzín - Most ev. č. UL 109 - S**ID zprávy:** 1029308833**Typ zprávy:** Přijatá datová zpráva**Stav zprávy:** Doručená**Datum a čas:** 21. 4. 2022 v 10:36:48**Odesílatel:** Statutární město Ústí nad Labem, Velká Hradební 2336/8, 40001 Ústí nad Labem, CZ**ID schránky:** vt8bhx2**Typ schránky:** Orgán veřejné moci**Odesílající osoba:** Spisová aplikace**Zmocnění:** Nezařadeno**Naše čís. jednací:** MMUL/ODM/SÚ/126393/2022/ZeLu**Naše spisová zn.:** Nezařadeno**Vaše čís. jednací:** Nezařadeno**Vaše spisová zn.:** Nezařadeno**K rukám:** Nezařadeno**Do vlastních rukou:** Ano**Zakázáno doručení fikcí:** Ne

### Přílohy:

**2022-67677.pdf (373,82 kB)**

### Události zprávy:

**21. 4. 2022 v 10:24:41** EV0: Datová zpráva byla podána.**21. 4. 2022 v 10:24:42** EV5: Datová zpráva byla dodána do datové schránky příjemce. Je-li příjemcem datové zprávy orgán veřejné moci vystupující v postavení orgánu veřejné moci, byla datová zpráva tímto okamžikem doručena.**21. 4. 2022 v 10:36:48** EV11: Přihlásila se oprávněná osoba ve smyslu § 8, odst. 1 až 4 zákona č. 300/2008 Sb., v platném znění. Datová zpráva je nyní doručena. Případné dřívější datum doručení fikcí nebo doručení dodáním do schránky orgánu veřejné moci není dotčeno.



# MAGISTRÁT MĚSTA ÚSTÍ NAD LABEM

## ODBOR DOPRAVY A MAJETKU

Velká Hradební 8

PSČ 401 00, schránka 100

Vyřizuje: Bc. Lucie Zemanová  
Tel.č.: 475 271 374  
E-mail: lucie.zemanova@mag-ul.cz  
Ústí nad Labem: 7. 6. 2022  
Č. j.: MMUL/ODM/SÚ/174074/2022/ZeLu  
Spis. zn.: 67677/2022

TOTO ROZHODNUTÍ  
NABYLO PRÁVNÍ MOCI

DNE 14. 07. 2022



### ROZHODNUTÍ STAVEBNÍ POVOLENÍ

#### Výroková část:

Magistrát města Ústí nad Labem, odbor dopravy a majetku, jako speciální stavební úřad pro stavby komunikací v souladu s ust. § 15 odst. 1 písm. c) zákona č. 183/2006 Sb., o územním plánování a stavebním řádu, ve znění pozdějších předpisů (dále jen "stavební zákon") a ust. § 40 odst. 4 písm. a) zákona č. 13/1997 Sb., o pozemních komunikacích, ve znění pozdějších předpisů (dále jen "zákon o pozemních komunikacích"), jako speciální stavební úřad obecního úřadu obce s rozšířenou působností ve věcech silnic II. a III. třídy, místních komunikací a veřejně přístupných účelových komunikací, ve stavebním řízení přezkoumal podle § 109 až 114 stavebního zákona žádost o stavební povolení, kterou dne 21. 2. 2022 podalo

**Statutární město Ústí nad Labem, IČ: 00081531, se sídlem Velká Hradební 2336/8, 401 00 Ústí nad Labem, zastoupené společností AZ Consult, spol. s r.o., IČ: 44567430, se sídlem Klíšská 1334/12, 400 01 Ústí nad Labem**

(dále jen "stavebník"), a na základě tohoto přezkoumání:

**I. Vydává** podle § 115 stavebního zákona a § 18c vyhlášky č. 503/2006 Sb., o podrobnější úpravě územního rozhodování, územního opatření a stavebního řádu

#### stavební povolení

na stavbu:

**„Ústí nad Labem – mosty se stavebním stavem VII - PD“**

pro objekt:

**SO 202 Sebužín – Most ev. č. UL 109 - Sebužín**

(dále jen "stavba") na pozemku parc. č. 1508/3, 1509, 1511, 1512, 1539, 1541, 1542/5, 1543, 1544 v katastrálním území Sebužín.



**Základní údaje o stavbě:**

Jedná se o rekonstrukci mostu ev. č. UL 109, jehož účelem je převedení veřejně přístupné účelové komunikace přes Němčický potok. Vzhledem ke stavebně-technickému stavu mostu bude odstraněna stávající mostní konstrukce a bude vybudována nová. Nový mostní objekt bude navržen se zachováním polohy vzhledem ke stávajícímu mostu. Nosná konstrukce bude tvořena železobetonovou monolitickou deskou rámově spojenou se železobetonovými monolitickými opěrami ve formě svislých stěn. Založení mostu bude plošné na základových pasech. Na pravobřežní opěru budou navazovat rovnoběžná zavěšená monolitická železobetonová křídla. Na levobřežní straně budou křídla nahrazena úhlovými monolitickými železobetonovými zdmi. Na výtokové straně mostu je navržena opěrná zeď rozdělená do dvou dilatačních celků délky 3,50 + 3,00 m. Okraje nosné konstrukce mostu a koruna opěrné zdi budou opatřeny monolitickou železobetonovou římsou šířky 0,80 m osazenou ocelovým mostním zábradlím. Na vtokové straně je navržena opěrná zeď délky 2,50 m, jejíž osa je rovnoběžná s osou potoka. Na koruně opěrné zdi bude navržena monolitická betonová římsa šířky 0,60 m osazená ocelovým mostním zábradlím. Vozovka na mostě bude navržena ze stmelených asfaltových vrstev s celkovou tloušťkou 0,08 m na předpolích a podél opěrné zdi na výtokové straně mostu se stmeleným asfaltovým krytem a ochrannými vrstvami ze štěrkodrti s celkovou tloušťkou 0,39 m. Ve zbylých částech rekonstruované vozovky bude navržena konstrukce vozovky s tloušťkou 0,40 m. Krajnice vozovky budou navrženy jako nezpevněné z recyklované asfaltové drti tloušťky 0,10 m. Dno koryta potoka v místě mostu bude opevněno kamennou dlažbou do betonové lože. Za koncem římsy bude navržena zádlazba z lomového kamene do betonové lože s betonovým silničním obrubníkem, plynule zapuštěným z úrovně římsy na úroveň krajnice vozovky. Všechny nové upravené plochy budou ohumusovány a osety travním semenem.

**Podmínky pro provedení stavby:**

1. Stavba bude provedena podle projektové dokumentace z 10/2021, č. zak. 20/329, zpracované společností AZ Consult, spol. s r.o., IČ: 44567430, Klíšská 1334/12, 400 01 Ústí nad Labem a ověřené Ing. Adamem Sinevičem, ČKAIT: 0401718, autorizovaným inženýrem pro statiku a dynamiku staveb, pozemních staveb, mostů a inženýrských konstrukcí a Ing. Martinem Davidem, ČKAIT: 0401558, autorizovaným inženýrem pro stavby vodního hospodářství a krajinného inženýrství. Případné změny nesmí být provedeny bez předchozího povolení speciálním stavebním úřadem.
2. Provedení stavby musí vyhovovat ustanovením vyhl. č. 398/2009 Sb., kterou se stanoví obecně technické požadavky, zabezpečující bezbariérové užívání staveb.
3. Při provádění stavby budou dodrženy předpisy, týkající se bezpečnosti práce a ochrany zdraví, zejména zákon č. 309/2006 Sb. a nařízení vlády č. 591/2006 Sb., o bližších požadavcích na bezpečnost a ochranu zdraví při práci na staveništi.
4. Stavebník zajistí vytyčení prostorové polohy stavby úředně oprávněným zeměměřičem.
5. Stavba bude realizována firmou oprávněnou k provádění stavebních a montážních prací, jako předmětu své činnosti. Nejpozději do 15-ti dnů ode dne, kdy bude znám zhotovitel stavby, stavebník doloží speciálnímu stavebnímu úřadu název, adresu a sídlo zhotovitele stavby, jeho výpis z obchodního rejstříku, popř. živnostenský list.
6. Stavba bude dokončena do **2 let** ode dne nabytí právní moci tohoto rozhodnutí.
7. Před zahájením stavby bude na viditelném místě u vstupu na staveniště umístěn štítek **o povolení stavby**, který obdrží stavebník po nabytí právní moci tohoto rozhodnutí. Štítek musí být chráněn před povětrnostními vlivy, aby údaje na něm uvedené zůstaly čitelné a musí být ponechán na místě stavby až do dokončení stavby, případně do vydání kolaudačního souhlasu.
8. Stavebník zajistí, aby na stavbě nebo staveništi byla k dispozici ověřená dokumentace stavby a všechny doklady týkající se provádění stavby nebo její změny, popřípadě jejich kopie.

9. Stavebník ohlásí speciálnímu stavebnímu úřadu fáze výstavby, podle plánu kontrolních prohlídek stavby a umožní provedení kontrolní prohlídky, a pokud tomu nebrání vážné důvody, prohlídky se i sám zúčastní.
10. **Kontrolní prohlídky stavby** budou provedeny v souladu s předloženým plánem prohlídek takto:
  1. Při dokončení zemních prací.
  2. Při dokončení konstrukčních vrstev.Ukončení každé etapy oznámí stavebník speciálnímu stavebnímu úřadu v dostatečném předstihu. Bez provedení kontrolní prohlídky nelze ve stavbě dále pokračovat.
11. Na stavbě bude veden stavební deník, který bude na vyžádání k dispozici speciálnímu stavebnímu úřadu a orgánu státního stavebního dohledu a bude předložen při závěrečné kontrolní prohlídce.
12. Před zahájením prací stavebník zajistí vytýčení stávajících sítí technického vybavení u orgánů a organizací k tomu oprávněných a zabezpečí jejich ochranu proti poškození dle platných stanovisek a vyjádření správců inženýrských sítí. Zahájení prací jim předem oznámí a bude se řídit jejich pokyny pro provádění prací v ochranném pásmu jejich zařízení (datum a č.j. jednotlivých vyjádření jsou uvedena v odůvodnění rozhodnutí). Zároveň žadatel předá zhotoviteli platná vyjádření správců inženýrských sítí k zajištění jejich ochrany.
13. S polohou stávajících inženýrských sítí budou prokazatelně – zápisem ve stavebním deníku seznámeni pracovníci provádějící výkopové práce, budou upozorněni na možnou polohovou odchylku od výkresové dokumentace; v blízkosti min. 1 – 1,5 m od vedení budou výkopové práce prováděny ručně, případné poškození sítí bude okamžitě nahlášeno jejich správcům.
14. Stavebník bude provádět průběžné zkoušky hutnění dle „TKP 4 Zemní práce“ a dle „TKP 5 Podkladní vrstvy“ a při závěrečné kontrolní prohlídce doloží speciálnímu stavebnímu úřadu doklady o provedených zkouškách.
15. Vybouraný a nepoužitelný materiál bude odvezen na skládku. Doklady o skládkování budou předloženy s žádostí o kolaudační souhlas.
16. Majitelé sousedních nemovitostí nesmí být z důvodu provádění stavby na svých právech poškozeni ani kráceni. Vzniklé škody je povinen stavebník (investor) svým nákladem odstranit nebo plnohodnotně nahradit.
17. Ke všem stávajícím sousedním pozemkům a objektům při provádění stavby musí být zachován bezpečný přístup. Případné omezení bude předem konzultováno s vlastníky nemovitostí dotčenými tímto omezením.
18. Při stavebních (výkopových, bouracích) pracích budou učiněna opatření k zamezení prášení (např. skrápění, čištění komunikace, apod.), a to s využitím vhodných strojních mechanismů, které budou v dobrém technickém stavu.
19. Stavební a další odpad, vzniklý při této akci, musí být nakládán na dopravní prostředky a ihned odvážen nebo shromažďován do rozměrově vhodných kontejnerů do doby jejich předání oprávněné osobě k využití nebo odstranění na technicky bezpečnou skládku. Investor předloží speciálnímu stavebnímu úřadu doklady (vážní listy) spolu s oznámením o užívání stavby, popřípadě se žádostí o vydání kolaudačního souhlasu. Doklady o odstranění odpadů bude investor archivovat po dobu 5 let.
20. Při stavbě v blízkosti dřevin a přípravě území pro vlastní stavbu bude dodržena norma ČSN 83 9061 (ČSN-DIN 18 920) o ochraně stromů, porostů a vegetačních ploch při stavebních pracích. Nesmí dojít k poškození dřevin.

21. Stavební práce v tělese místní komunikace umístěné na p.p.č. 1489 v k.ú. Sebužín budou zahájeny až na základě vydaného a pravomocného povolení ke zvláštnímu užívání této komunikace dle § 25 zákona č.13/1997 Sb., o pozemních komunikacích, ve znění pozdějších předpisů. Žádost musí být doložena doklady dle ust. § 40 vyhl.č. 104/1997 Sb., kterou se provádí zákon o pozemních komunikacích, ve znění pozdějších předpisů, včetně návrhu dopravních opatření, vypracovaného dle „TP 66 Zásady pro přechodné dopravní značení na pozemních komunikacích“ a schváleného Policií ČR, KŘ-DI Ústí nad Labem.
22. Po celou dobu trvání stavby budou okolní komunikace udržovány v čistotě (každodenní smývání od nečistot) tak, aby nebyl ohrožen silniční provoz na přilehlých komunikacích.
23. Budou dodrženy podmínky, obsažené v závazném stanovisku Policie ČR, KŘ-DI Ústí nad Labem ze dne 6. 9. 2021 pod č.j. KRPU-126279-1/ČJ-2021-041006.
- Dopravní uspořádání této stavby bude odpovídat předložené dokumentaci zpracované spol. AZ CONSULT spol. s.r.o., Klíšská 12, 400 01 Ústí nad Labem – č. zak. 20/329.
  - Požadujeme předložit k odsouhlasení realizační dokumentaci stavby, a to zejména s ohledem na návrh ochranného zábradlí realizovaného v rámci této stavby, které bude navrženo v souladu s ČSN 73 6201.
  - V případě nutnosti zásahu do komunikace nebo omezení provozu na veřejné komunikaci v souvislosti s realizací výše uvedené stavby předloží investor na DI OŘP ÚL k odsouhlasení návrh dopravních opatření pro potřebnou uzavírku zajišťující bezpečnost a plynulost silničního provozu. Tato opatření budou navržena a realizována dle „Zásad pro přechodné DZ na pozemních komunikacích – TP 66 III. vydání. Návrh stačí předložit před vydáním výkopového povolení (zvláštní užívání komunikace).
24. Bude dodržena podmínka, obsažená v závazném stanovisku Krajské hygienické stanice Ústeckého kraje, se sídlem v Ústí nad Labem ze dne 28. 7. 2021 pod č.j. KHSUL 65549/2021.
- V dané lokalitě je nutné dodržovat hlukové limity pro stavební a související činnosti dle nařízení vlády č. 272/2011 Sb., ve znění pozdějších předpisů. Je nezbytné, aby v průběhu stavební činnosti nedocházelo k obtěžování nadlimitní hlukostí.
25. Budou dodrženy podmínky, obsažené ve vyjádření odboru životního prostředí Magistrátu města Ústí nad Labem ze dne 19. 8. 2021 pod č.j. MMUL/OŽP/OOS/211779/2021/ChleK.

#### Ochrana ovzduší

- Požadujeme, aby v rámci akce byla realizována účinná opatření ke snížení prašnosti (zkrápění, zakrytí nákladu na vozidlech, instalace protiprašných zábran, bude zajištěn úklid, atd.).

#### Ochrana zemědělského půdního fondu

- Na p.p.č. 1544 (celková výměra pozemku 1 597m<sup>2</sup>, dle katastru nemovitostí trvalý travní porost) v k.ú. Sebužín bude dočasně odňato 16,44 m<sup>2</sup> zemědělské půdy. Vzhledem k tomu, že dle PD se předpokládá doba rekonstrukce mostu 5 měsíců, není potřeba souhlasu k dočasnému odnětí půdy ze zemědělského půdního fondu. Po ukončení rekonstrukce bude pozemek uveden do původního stavu.
  - Pokud by doba rekonstrukce překročila 1 rok, je nutno požádat o dočasné odnětí.
26. Budou dodrženy podmínky, obsažené v závazném stanovisku orgánu odpadového hospodářství odboru životního prostředí Magistrátu města Ústí nad Labem ze dne 19. 8. 2021 pod č.j. MMUL/OŽP/OOS/211620/2021/ChleK.
- Investor (stavebník) zabezpečí využití nebo odstranění všech odpadů, které v rámci akce vzniknou, a to tak, že veškeré odpady (tzn. i odpady odstraňované zhotovitelem stavby) budou předány do zařízení určeného pro nakládání s odpady, případně osobám, které mají oprávnění odpad převzít.
  - Před předáním odpadů budou odpady soustředěny utříděné podle jednotlivých druhů a kategorií a zabezpečeny před znehodnocením, odcizením nebo únikem.

- Dodržet postup pro nakládání se stavebními a demoličními odpady, aby byla zajištěna nejvyšší možná míra jejich opětovného použití a recyklace.
  - Pokud stavební a demoliční odpad investor sám nezpracuje, musí mít jeho předání v odpovídajícím množství zajištěno písemnou smlouvou, již před jejich vznikem.
  - Smlouva o předání stavebního a demoličního odpadu bude předložena před zahájením akce (stavby, demolice apod.) na Magistrát města Ústí nad Labem, odbor životního prostředí. Upozorňujeme, že nesjednání a nepředložení této smlouvy je porušení zákona a může být pokutováno.
  - Doklady o odstranění či využití opadů (vážní listy, faktury atd.), včetně dokladů o zpracování stavebního a demoličního odpadu investorem (např. čestné prohlášení a fotodokumentace), budou předloženy do 10 dnů od ukončení akce nebo spolu se žádostí o vyjádření ke kolaudačnímu souhlasu, popř. užívání stavby, kolaudačnímu řízení apod. na Magistrát města Ústí nad Labem, odbor životního prostředí. Tyto doklady bude investor pro účely případné kontroly archivovat po dobu 5 let. Prohlášení o odstranění odpadů není plnohodnotným dokladem potvrzujícím nakládání s odpady.
  - Nakládání se zeminou pocházející z pozemku spadajícího pod ochranu ZPF, musí být v souladu s vyjádřením orgánu ochrany zemědělského půdního fondu, tzn., že na skládku nebudou odváženy zeminy získané ze zemědělské půdy, ty budou striktně využity na místě.
  - Se zeminou pocházející z pozemků mimo ZPF musí být nakládáno v souladu s ust. § 2 odst. 1, tzn. nekontaminovanou zeminou vytěženou během stavební činnosti lze využít pouze v přirozeném stavu pro účely stavby na místě, na kterém byla vytěžena, v jiném případě je se zeminou nakládáno jako s odpadem, bude tedy odvezena na skládku nebo zařízení k tomu určené.
27. Budou dodrženy podmínky, obsažené v závazném stanovisku orgánu státní správy lesů odboru životního prostředí Magistrátu města Ústí nad Labem ze dne 9. 8. 2021 pod č.j. MMUL/OŽP/OP/203228/2021/PriL.
- Při realizaci stavby je nutno dbát základních povinností k ochraně pozemků, určených k plnění funkcí lesa, uvedených v §§ 13, 20, 21 zákona o lesích.
  - Pozemky, určené k plnění funkcí lesa nebudou narušovány skladováním stavebního materiálu, přebytky zeminy, výstavbou pomocných staveb ani parkováním vozidel.
  - Stavbou nebude narušen provoz lesního hospodářství.
  - Síť lesních cest nebude poškozena; v případě nevyhnutelného poškození bude bezodkladně zajištěna oprava.
  - Stavební záměr bude realizován podle výkresu SITUACE ZÁBORŮ SO 202, s názvem akce: „Ústí nad Labem – mosty se stavebním stavem VII-PD, odp. projektant Ing. A. Sinevič, vypracoval Ing. J. Fukač, kontroloval Ing. M. Komín, stupeň DSP/PDPS, č. zak. 20/329, datum 6. 2021, č. přílohy C.3.2.
28. Budou dodrženy podmínky, obsažené v závazném stanovisku orgánu vodního hospodářství odboru životního prostředí Magistrátu města Ústí nad Labem ze dne 6. 10. 2021 pod č.j. MMUL/OŽP/VHO/254447/2021/GruM.
- V průběhu realizace stavby nedojde ke znečištění vodního toku látkami nebezpečnými vodám nebo poškození koryta toku nad rámec PD. Stavební a výkopový materiál bude zajištěn tak, aby nedošlo k jeho smyvu do koryta v případě zvýšených průtoků, dešťových srážek, tání sněhu či odchodem ledu.
  - Stavební stroje používané v bezprostřední blízkosti vodního toku nebudou vykazovat úniky ropných látek a olejů, na staveništi budou k dispozici chemické prostředky na likvidaci úniku ropných látek.
  - Koryto vodního toku bude po dobu stavby udržováno v řádném technickém stavu tak, aby byl zajištěn volný odtok vody.
  - Zahájení a ukončení stavebních prací bude ohlášeno min. 7 dní předem správci toku (email: [olga.hradecka@lesy.cz](mailto:olga.hradecka@lesy.cz)), který bude zároveň přizván k závěrečné prohlídce stavby – správce toku se protokolárně (např. zápisem do stavebního deníku) vyjádří k dokončené stavbě.



- Povinnosti a práva vyplývající z vlastnictví vodního díla a vlastnictví stavby v korytě vodního toku dle § 52 a 59 zákona č. 254/2001 Sb., o vodách a o změně některých zákonů, v platném znění, budou na straně investora stavby nebo jím pověřené osoby, tzn. údržba majetku a především odstraňování sedimentů ze všech součástí a prostor mostní konstrukce.
  - Veškeré činnosti spojené s realizací předmětné stavby a hospodařením v této oblasti musí probíhat tak, aby nedošlo k ohrožení povrchových vod, podzemních vod (ztráta či změna vydatnosti, kvality apod.) a dále tak, aby nedošlo ke zhoršení jejich využitelnosti pro vodárenské účely.
  - Realizace záměru a hospodaření v zájmové oblasti se musí řídit obecnými podmínkami hospodaření v OPVZ z nichž uvádíme:
    - o v tomto území je nutné vyloučení vsakování vod nebo jiných látek, které by mohly mít negativní vliv na jakost podzemních vod.
    - o zákaz zničení plevelů chemickými postřiky
    - o zákaz zakládání skládek
    - o zákaz mytí automobilů
    - o zákaz skladování PHM, či jiných látek nebezpečným podzemním vodám
    - o dopravní prostředky musí být zajištěny proti úniku ropných látek (parkování pouze na plochách zabezpečených proti úniku ropných látek do horninového prostředí – plochy vybavené vhodným čistícím zařízením odpadních vod, např. sorpční fólií).
  - V případě havárie spojené s únikem ropných látek je potřeba je neprodleně hlásit na tel. 840 111 111 nebo 601 267 267 (Call centrum Severočeských vodovodů a kanalizací, a.s.).
  - Při stavbě musí být použity jakostní a zdravotně nezávadné stavební hmoty (plnění požadavku doložit certifikáty, prohlášení o shodě).
  - Při pracích spojených s využitím prostředků mechanizace je třeba dbát na to, aby nebyla poškozena vodohospodářská zařízení. Je třeba používat ekologické oleje a mazadla (odbouratelné). Pro případ havárie musí být obsluha vybavena havarijní soupřavou (sorpčními prostředky) a proškolená pro její aplikaci.
  - Před zahájením výkopových prací nutno provést vytyčení stávajícího vodohospodářského zařízení na místě. Provede na základě objednávky provoz SČVK, a.s., kontakt - 601 267 267, 840 111 111.
  - Zahájení prací bude s předstihem písemně oznámeno provozu SČVK, a.s., včetně jména a telefonického spojení stavebního dozoru a dodavatele stavby, aby v případě sporů mohla být rychle a účelně sjednána náprava. Rovněž bude písemně provozu vodovodu a kanalizací oznámeno ukončení stavebních prací.
  - Ke každé činnosti v ochranném pásmu vodohospodářského zařízení bude přizván provoz SČVK, a.s.
29. Budou dodrženy podmínky, obsažené ve vyjádření Povodí Ohře, s.p., ze dne 20. 7. 2021 pod č.j. POH/34594/2021-2/032100.
- Doporučujeme volit „bezřímsovou“ konstrukci se sešikmeným spodním límcem mostovky.
  - Úpravu koryta kamennou rovnatinou na vtoku do mostu doporučujeme řešit na delším úseku a ve stejném podélném sklonu jako kamennou dlažbu pod mostem, tj. ve sklonu 12%.
  - Skluz na LB pro odvádění srážkových vod z komunikace doporučujeme řešit v horní části jako spadiště tak, aby dolní část nepřevyšovala výškovou úroveň přídlažeb a nezasahovala tak do průtočného profilu.
  - Stavba bude projednána se správcem vodního toku PP Labe v ř. km 66 – Němčický potok (IDVT 10229422), kterým je dle našich podkladů státní podnik Lesy ČR (Lesy České republiky, s.p. – Oblastní ředitelství Severní Čechy, Dr. Vrbenského 2874/1, 415 01 Teplice).
  - Po dobu stavby bude vypracován havarijní plán dle vyhlášky č. 450/2005 Sb., v platném znění a povodňový plán zpracovaný dle TNV 75 2931. Tyto plány budou předloženy Povodí Ohře, státní podnik, závodu Terezín (Pražská 319, 411 55 Terezín) k vyjádření. Poté bude havarijní plán schválen příslušným vodoprávním úřadem a věcná a grafická část povodňového plánu bude potvrzena příslušným povodňovým orgánem. To vše ještě před zahájením stavby.

30. Budou dodrženy podmínky, obsažené v závazném stanovisku odboru dopravy a majetku, oddělení silničního správní úřadu Magistrátu města Ústí nad Labem ze dne 4. 8. 2021 pod č.j. MMUL/ODM/SÚ/180490/2021/MachM.
- V případě zastupování žadatele bude předložena plná moc.
  - Povolení uzavírky veřejně přístupné účelové komunikace umístěné na p.p.č. 1509 (mostu) v k.ú. Sebuzín a veřejně přístupné účelové komunikace umístěné na p.p.č. 1539 v k.ú. Sebuzín, v souladu s ustanovením § 24 zákona č. 13/1997 Sb., o pozemních komunikacích, vydá odbor dopravy a majetku MmÚ. Žádost bude podána nejpozději 30 dní před dnem požadovaného uzavření, bude podepsána statutárním zástupcem, a budou k ní doloženy tyto náležitosti:
    - situační mapa se zákresem místa uzavírky
    - stanovisko Policie ČR - dopravní inspektorát Ústí nad Labem
    - návrh přechodného dopravního značení, které stanoví odbor dopravy a majetku MmÚ
    - stanovisko vlastníka dotčené účelové komunikace.
    - stanovisko obce, na jejímž území bude uzavírka provedena, případně vedena objízdná trasa, případně stanoviska vlastníků pozemních komunikací, po kterých bude vedena objízdná trasa.
  - Stanovení přechodné úpravy provozu na pozemních komunikacích, dle zákona č. 361/2000 Sb. o provozu na pozemních komunikacích, ve znění pozdějších změn a doplňků vydá, na základě žádosti, odbor dopravy a majetku MmÚ.
  - V souladu s ustanovením zákona č. 13/1997 Sb., o pozemních komunikacích, budou po celou dobu trvání stavby okolní komunikace udržovány v čistotě (každodenní smývání od nečistot) tak, aby nebyl ohrožen silniční provoz na přilehlých komunikacích.
31. Bude dodržena podmínka, obsažená ve vyjádření Městského obvodu Ústí nad Labem – Střekov ze dne 31. 3. 2022 pod č.j. OS/OSOM/2661/2022/HanJ.
- Požadujeme před zahájením prací požádat MO Střekov, odbor péče, investic a silničního hospodářství o povolení užívání veřejného prostranství na p.p.č. 1539, k.ú. Sebuzín po dobu realizace stavby.
32. Budou dodrženy podmínky, obsažené ve vyjádření Lesy České republiky, s.p., oblastní ředitelství severní Čechy ze dne 3. 9. 2021 pod č.j. LCR946/081368/2021.
- V průběhu realizace stavby nedojde ke znečištění vodního toku látkami nebezpečnými vodám nebo poškození koryta nad rámec PD. Stavební a výkopový materiál bude zajištěn tak, aby nedošlo k jeho smyvu do koryta v případě zvýšených průtoků, dešťových srážek, tání sněhu či odchodem ledu. Odstranění případných škod na vlastní náklady zajistí a hradí investor stavby.
  - Zahájení a ukončení stavebních prací bude ohlášeno min. 7 dní předem správci toku (email: [olga.hradecka@lesy-cr.cz](mailto:olga.hradecka@lesy-cr.cz)), který bude zároveň přizván k závěrečné prohlídce stavby – správce toku se protokolárně (např. zápisem do stavebního deníku) vyjádří k dokončené stavbě.
  - Správce vodního toku nenese žádnou odpovědnost za škody a poškození stavby či její částí vlivem zvýšených průtoků po dešťových srážkách, tání sněhu nebo odchodem ledu vlivem povodně.
  - V rámci stavby je plánováno kácení stromů (dle PD stromy č. 09, 10, 13 a 14) na p.p.č. 1542/5 v k.ú. Sebuzín. Před realizací stavby požadujeme uzavření smlouvy s investorem stavby (příp. zhotovitelem) ke kácení dřevin. Dřevní hmota bude odkoupena investorem (zhotovitelem) na základě číselníků dřevní hmoty odsouhlasených zástupcem Lesů ČR, s.p. dle aktuálního ceníku dřevní hmoty v době realizace stavby.
  - Nájemní smlouva pro dočasný i trvalý zábor dotčeného pozemku pro p.p.č. 1542/5 v k.ú. Sebuzín bude uzavřena po dobu realizace stavby max. 5 let, a to do doby majetkoprávního vypořádání – uzavření smlouvy o zřízení věcného břemene služebnosti, podléhající vkladu práva do KN, resp. do doby nabytí právních účinků této smlouvy. V případě potřeby bude nájemní smlouva prodloužena (pokud by nebyla stavba dokončena).
  - Po dokončení předmětné stavby požadujeme do 1 roku uzavření smlouvy o zřízení věcného břemene služebnosti, která podléhá vkladu práva do katastru nemovitostí.

Služebnost se zřizuje na dobu určitou – na dobu životnosti stavby a za jednorázovou úplat. Jelikož hodnotu újmy nelze objektivně vyčíslit, neboť vodní tok neplní ekonomickou funkci, ale převažují jiné funkce, je hodnota věcného břemene stanovena ve smyslu § 16b odst. 5) zákona číslo 151/1997 Sb., o oceňování, ve znění pozdějších předpisů, v hodnotě 10.000, - Kč bez DPH 21 % za přechod. Geometrický plán pro zaměření služebnosti a veškeré náklady spojené s vkladem práva do katastru nemovitostí jdou k tíži vlastníka stavby.

- S tímto dokladem se obraťte přímo na paní Gabrielu Kejkličkovou, email: [gabriela.kejklickova@lesycr.cz](mailto:gabriela.kejklickova@lesycr.cz), tel. 956 946 327, mob.: 725 257 611, která s Vámi projedná návrh nájemní smlouvy a smlouvy o zřízení věcného břemene služebnosti.

33. Bude dodržena podmínka, obsažená ve vyjádření Státního pozemkového úřadu ze dne 8. 11. 2022 pod č.j. SPU 415475/2021/508100/Poš.

- Nejpozději před vlastní realizací stavby uzavře navrhovatel se Státním pozemkovým úřadem „speciální“ nájemní smlouvu pro nezemědělské účely a po ukončení stavební činnosti obratem požádá Ústecký kraj o převod zastavěného pozemku. V případě dočasného záboru uvede na vlastní náklady pozemky do původního stavu.
- Upozorňujeme na skutečnost, že předmětný pozemek p.č. 1544 v k.ú. Sebužín užívá třetí osoba, nájemní smlouva č. 76N05/08, z tohoto důvodu bude nezbytné vstoupit v jednání s uživatelem pozemku.

34. Budou dodrženy podmínky, obsažené v závazném stanovisku Agentury ochrany přírody a krajiny České republiky, regionálního pracoviště Správy CHKO České Středohoří ze dne 5. 1. 2022 pod č.j. SR/1824/UL/2021-7.

- Budou dodrženy podmínky stanovené v Rozhodnutí o povolení výjimky č.j.: SR/2464/UL/2020-3 ze dne 15. 12. 2021.
- Deponie přebytečného výkopku a stavební odpady nebudou ukládány do volné krajiny, dočasně ani trvale.
- Během stavby bude účinným způsobem minimalizováno zakalení toku a zabráněno vyplavování dráždivých látek (cement, vápno, plastifikátory apod.) ze stavby do toku.
- Do dna toku bude zasahováno pouze v míře technologicky nezbytně nutné, dno toku bude po ukončení prací uvedeno do původního stavu v míře technicky možné.
- Nebudou zasypávány výmoly ve dně Němčického potoka, bezprostředně nesouvisející se stavbou.
- Kácení stromů a náletových dřevin bude prováděno v době vegetačního klidu, tj. v období od 1. 11. do 31. 3. běžného roku.
- K realizaci kamenných konstrukcí a opevnění nebudou použity kameny z okolních lesů.

35. Budou dodrženy podmínky, obsažené ve vyjádření společnosti Severočeské vodovody a kanalizace, a.s. ze dne 26. 7. 2021 pod č.j. O21690079505/UTPČUL/Kn.

- Při realizaci výše uvedené stavby dojde ke střetu s vodohospodářským zařízením. Jedná se o vodovodní řad do DN 500 a II. ochranné pásmo vodního zdroje. Skutečné umístění zařízení je nutno zjistit vytyčením přímo na místě. V případě nejasností budou provedeny kopané sondy či vytyčení inspekční kamerou. Stavebník je povinen neprodleně ohlásit případné poškození vodohospodářského zařízení provozovateli. Stavebník odpovídá za eventuální škodu na vodohospodářském zařízení, způsobenou svojí činností.

- Realizace a následné provozování staveb a hospodaření v zájmové oblasti se musí řídit podmínkami pro hospodaření v OPVZ z nichž uvádíme:

Vybraná omezení a zákazy platné pro OPVZ II. st. cit:

- o Zákaz stání motorových vozidel na státní silnici.
- o Zákaz kotvení plavidel nákladní plavby a osobní dopravy na přilehlém úseku břehu řeky Labe.
- o Zákaz zničení plevelů chemickými postřiky.
- o Zákaz zakládání hnojišť, kompostů a skládek.
- o Zákaz mytí automobilů.

- Nutnost zajištění nezávadnosti objektů jako jsou chlévy, močůvkové jímky, existující hnojiště apod.
  - Nutnost zajistit vodotěsnost žump a bezpečné odvedení splaškových vod mimo OPVZ II. stupně.
  - Nutnost vyloučit vsakování závadných látek nebo odpadních vod (bez předčištění).
  - Doklady o likvidaci musí být archivovány u majitele stavby a v případě potřeby předloženy ke kontrole (např. řízení o povolení k vypouštění odpadních vod do vod povrchových).
  - Při stavbě musí být použity jakostní a zdravotně nezávadné stavební hmoty (plnění požadavku doložit certifikáty, prohlášení o shodě).
  - V případě havárie spojené s únikem ropných látek je potřeba je neprodleně hlásit na tel. 840 111 111 nebo 601 267 267 (Call centrum Severočeských vodovodů a kanalizací, a.s.).
36. Na stanovené výrobky, ve smyslu ust. § 12 zákona č. 22/1997 Sb., O technických požadavcích na výrobky a o změně a doplnění některých zákonů, musí být k závěrečné kontrolní prohlídce předložena prohlášení o shodě.

37. Po ukončení stavby, včetně terénních úprav, stavebník předloží odboru dopravy a majetku Magistrátu města Ústí nad Labem písemný návrh na vydání kolaudačního souhlasu v souladu s ust. § 122 stavebního zákona. Návrh bude doložen podle ust. § 18i vyhlášky č. 503/2006 Sb., o podrobnější úpravě územního rozhodování, územního opatření a stavebního řádu, zejména platnými atesty použitých materiálů, zkouškami hutnění, geometrickým plánem na oddělení pozemku, geodetickým zaměřením skutečného provedení stavby, doklady o uložení nebo zneškodnění odpadů vzniklých během stavby, 1. Hlavní mostní prohlídkou a závaznými stanovisky dotčených orgánů k užívání stavby, vyžadovanými zvláštními předpisy.

Dále k žádosti o vydání kolaudačního souhlasu bude doloženo:

- popis a zdůvodnění provedených odchylek od územního rozhodnutí nebo územního souhlasu, stavebního povolení, veřejnoprávní smlouvy, oznámení stavby stavebnímu úřadu (ust. § 117 stavebního zákona), ohlášení stavebnímu úřadu, projektové dokumentace, popřípadě od povolení změny stavby před dokončením,
  - doklad o zajištění souborného zpracování dokumentace geodetických prací (u podzemních sítí technického vybavení ještě před jejich zakrytím),
  - geometrický plán (pokud je stavba předmětem evidence v katastru nemovitostí a u staveb technické nebo dopravní infrastruktury),
- a dalšími doklady předepsanými v podmínkách tohoto rozhodnutí.

II. Podle § 8 odst. 6 zákona č. 114/1992 Sb., o ochraně přírody a krajiny, ve znění pozdějších předpisů (dále jen „zákon o ochraně přírody a krajiny“)

#### povoluje pokácení dřevin

v tomto rozsahu:

- 01: třešeň ptačí (*Prunus avium*), s obvodem kmene 70 cm, rostoucího na p.p.č. 1511 v k.ú. Sebužín
- 02: olše lepkavá (*Alnus glutinosa*), s obvodem kmene 152 cm, rostoucího na p.p.č. 1508/3 v k.ú. Sebužín
- 05: olše lepkavá (*Alnus glutinosa*), s obvodem kmene 115 resp. 206 cm (dvojkmen), rostoucího na p.p.č. 1512 v k.ú. Sebužín
- 06: líska obecná (*Corylus avellana*), vícekmenná – 1x 30 cm, 3x méně jak 30 cm, rostoucího na p.p.č. 1509 v k.ú. Sebužín
- 07: olše lepkavá (*Alnus glutinosa*), trojkmen – 55, 95, 103 cm, rostoucího na p.p.č. 1512 v k.ú. Sebužín
- 08: olše lepkavá (*Alnus glutinosa*), s obvodem kmene 55 cm, rostoucího na p.p.č. 1512 v k.ú. Sebužín



- 09: líska obecná (*Corylus avellana*), vícekmén – 2x 45 cm, 2x méně jak 30 cm, rostoucího na p.p.č. 1542/5 v k.ú. Sebužín
- 10: líska obecná (*Corylus avellana*), mnohokmén – 1x 40 cm, ostatní pod 30 cm, rostoucího na p.p.č. 1542/5 v k.ú. Sebužín
- 13: olše lepkavá (*Alnus glutinosa*), s obvodem kmene 210 cm, rostoucího na p.p.č. 1542/5 v k.ú. Sebužín
- 14: líska obecná (*Corylus avellana*), mnohokmén – 40 cm, 35 cm, ostatní pod 30 cm, rostoucího na p.p.č. 1542/5 v k.ú. Sebužín.

Kácení dřevin bude provedeno za těchto podmínek:

- kácení bude provedeno v době vegetačního klidu, tj. v době od 1. 10. do 31. 3. běžného roku.

### III. Podle § 9 zákona o ochraně přírody a krajiny

#### **ukládá náhradní výsadbu**

v tomto rozsahu:

- 6 kusů stromů (výběrem z druhů: javor klen, habr obecný, olše lepkavá, třešeň ptácnice, střemcha obecná)
- k doplnění břehového porostu Němčického potoka v místě kácení anebo v jeho blízkosti a pětiletou následnou péčí o stromy. Použity budou původní (tj. domácí) formy dřevin, nikoliv okrasné kultivary.

Náhradní výsadba bude splňovat následující podmínky:

- Náhradní výsadba bude provedena na p.p.č. 1511 a/nebo 1542/5 v k.ú. Sebužín, k doplnění břehového porostu toku v blízkosti projednávané stavby, nejlépe v hranici dočasného záboru stavby.
- Náhradní výsadba bude provedena nejpozději k datu kolaudace stavby či jejího uvedení do provozu.
- Stromy budou vypěstovány v kategorii alejový strom dle ČSN 464 902-1 Vypěstky okrasných dřevin – všeobecná ustanovení a ukazatele jakosti, a to ve velikosti min. 8/10 cm, u střemchy a ptácnice lze použít i menší lesnické či školkařské výpěstky.
- Při umístění dřevin na pozemky budou zohledněny jejich nároky na prostor a na oslunění resp. zastínění.
- Výsadba stromů a následná péče bude provedena v souladu se standardem péče o přírodu a krajinu SPPKA\_02-001\_2013 Výsadba stromů (dostupné na internetové adrese <http://standardy.nature.cz>).
- V případě, že dřeviny vysazené v rámci náhradní výsadby v době trvání následné péče uhynou, budou bezodkladně nahrazeny novými jedinci stejného druhu a velikosti.

Účastníci řízení dle § 27 odst. 1 zákona č. 500/2004 Sb., v znění pozdějších předpisů (dále jen „správní řád“), ve spojení s § 112 odst. 1 stavebního zákona, na něž se vztahuje rozhodnutí správního orgánu:

- Statutární město Ústí nad Labem, Velká Hradební 2336/8, 401 00 Ústí nad Labem
- Městský obvod Ústí nad Labem – Střekov, Národního odboje 794/15, 400 03 Ústí nad Labem
- Lesy České republiky, s.p., Přemyslova 1106/19, 500 08 Hradec Králové
- Státní pozemkový úřad, Husinecká 1024/11a, 130 00 Praha 3

Pravomocné rozhodnutí je závazné i pro právní nástupce navrhovatele i účastníků řízení.

**Odůvodnění:**

Magistrát města Ústí nad Labem, odbor dopravy a majetku, obdržel dne 21. 2. 2022 žádost stavebníka o vydání stavebního povolení na výše uvedenou stavbu na pozemku parc. č. 1508/3, 1509, 1511, 1512, 1539, 1541, 1542/5, 1543, 1544 v katastrálním území Sebusín.

Uvedeným dnem bylo zahájeno stavební řízení.

Jelikož předložená žádost spolu s přílohami neposkytovala dostatečný podklad pro posouzení navrhované stavby, vyzval zdejší speciální stavební úřad stavebníka, aby ve lhůtě nejpozději do 30. 6. 2022 předloženou žádost o vydání stavebního povolení doplnil o chybějící doklady a současně stavební řízení přerušil.

Po doložení chybějících dokladů dne 7. 4. 2022 bylo v řízení pokračováno a to tím, že opatřením ze dne 20. 4. 2022 pod č.j. MMUL/ODM/SÚ/126393/2022/ZeLu oznámil speciální stavební úřad v souladu s ust. § 112 odst. 1 stavebního zákona zahájení stavebního řízení dotčeným orgánům státní správy a všem známým účastníkům řízení a současně podle § 112 odst. 2 stavebního zákona upustil od ústního jednání a ohledání na místě a stanovil lhůtu k uplatnění námitek, popřípadě důkazů účastníků řízení nejpozději do 20. 5. 2022. Současně upozornil účastníky řízení, že mohou uplatnit své námítky, popřípadě důkazy nejpozději do tohoto termínu, jinak k nim nebude přihlédnuto.

Speciální stavební úřad v provedeném stavebním řízení přezkoumal předloženou žádost, stanovil podmínky pro provedení stavby, schválil plán kontrolních prohlídek. K žádosti byly doloženy a postupně doplněny následující podklady a vyjádření, včetně vyjádření doručených na základě oznámení o zahájení stavebního řízení:

**a) dokumentace**

- projektová dokumentace z 10/2021, č. zak. 20/329, zpracované společností AZ Consult, spol. s.r.o., IČ: 44567430, Klíšská 1334/12, 400 01 Ústí nad Labem a ověřená Ing. Adamem Sinevičem, ČKAIT: 0401718, autorizovaným inženýrem pro statiku a dynamiku staveb, pozemních staveb, mostů a inženýrských konstrukcí a Ing. Martinem Davidem, ČKAIT: 0401558, autorizovaným inženýrem pro stavby vodního hospodářství a krajinného inženýrství
- snímek katastrální mapy v měř. 1:1000

**b) doklady o vlastnictví pozemků**

- výpisy z katastru nemovitostí
- informace o parcelách KN
- souhlas se stavbou od Městského obvodu Ústí nad Labem – Střekov ze dne 1. 4. 2022
- souhlas se stavbou od Lesy České republiky, s.p. ze dne 6. 9. 2021
- souhlas se stavbou od Státního pozemkového úřadu ze dne 8. 11. 2021
- nájemní smlouva č. SML-00153-2021-946 - Lesy České republiky, s.p. a Statutární město Ústí nad Labem ze dne 22. 3. 2022

**c) stanoviska, vyjádření, rozhodnutí**

- orgán územního plánování odboru územního plánování a stavebního řádu Magistrátu města Ústí nad Labem dne 27. 7. 2021 pod č.j. MM/OUPSR/ZS/373/2021
- Policie ČR, KŘ-DI Ústí nad Labem ze dne 6. 9. 2021 pod č.j. KRPU-126279-1/ČJ-2021-041006
- KHS Ústeckého kraje se sídlem v Ústí nad Labem ze dne 28. 7. 2021 pod č.j. KHSUL 65549/2021, ze dne 25. 4. 2022 pod č.j. KHSUL 18716/2022
- HZS Ústeckého kraje se sídlem v Ústí nad Labem ze dne 13. 8. 2021 pod č.j. HSUL-3652-2/ÚL-2021
- odbor životního prostředí Magistrátu města Ústí nad Labem ze dne 19. 8. 2021 pod č.j. MMUL/OŽP/OOS/211779/2021/ChleK
- orgán státní správy lesů odboru životního prostředí Magistrátu města Ústí nad Labem ze dne 9. 8. 2021 pod č.j. MMUL/OŽP/OP/203228/2021/PriL
- orgán odpadového hospodářství odboru životního prostředí Magistrátu města Ústí nad Labem ze dne 19. 8. 2021 pod č.j. MMUL/OŽP/OOS/211620/2021/ChleK

- vodoprávní úřad odboru životního prostředí Magistrátu města Ústí nad Labem ze dne 6. 10. 2021 pod č.j. MMUL/OŽP/VHO/254447/2021/GruM
- orgán ochrany přírody a krajiny odboru životního prostředí Magistrátu města Ústí nad Labem ze dne 19. 10. 2021 pod č.j. MMUL/OŽP/OP/242628/2021/PerM
- Povodí Ohře, s.p., Chomutov ze dne 20. 7. 2021 pod č.j. POH/34594/2021-2/032100
- silniční správní úřad odboru dopravy a majetku Magistrátu města Ústí nad Labem ze dne 4. 8. 2021 pod č.j. MMUL/ODM/SÚ/180490/2021/MachM
- plná moc ze dne 19. 8. 2021
- oddělení údržby majetku odboru dopravy a majetku Magistrátu města Ústí nad Labem ze dne 26. 7. 2021
- Městský obvod Ústí nad Labem – Střekov ze dne 31. 3. 2022 pod č.j. OS/OSOM/2661/2022/HanJ
- Lesy České republiky, s.p., oblastní ředitelství severní Čechy ze dne 3. 9. 2021 pod č.j. LCR946/081368/2021
- Státní pozemkový úřad ze dne 8. 11. 2022 pod č.j. SPU 415475/2021/508100/Poš, ze dne 17. 9. 2021 pod č.j. SPU 345076/2021/508100/Pa
- odbor životního prostředí a zemědělství Krajského úřadu Ústeckého kraje ze dne 21. 7. 2021 pod č.j. KUUK/097088/2021/ZPZ
- Agentura ochrany přírody a krajiny České republiky ze dne 5. 1. 2022 pod č.j. SR/1824/UL/2021-7, ze dne 12. 11. 2021 pod č.j. SR/2464/UL/2020-2
- rozhodnutí o povolení výjimky Agentury ochrany přírody a krajiny České republiky ze dne 15. 12. 2021 pod č.j. SR/2464/UL/2020-3 (právní moc 4. 1. 2022)
- Severočeské vodovody a kanalizace, a.s., ze dne 30. 3. 2022 pod č.j. SCVKZAD133806, 26. 7. 2021 O21690079505/UTPČUL/Kn
- CETIN, a.s., ze dne 26. 3. 2021 pod č.j. 601881/21, ze dne 16. 7. 2021 pod č.j. 729090/21
- ČEZ ICT Services, a.s., ze dne 9. 2. 2022 pod č.j. 0700505184
- Telco Pro Services, a.s., ze dne 9. 2. 2022 pod č.j. 0201367023
- ČEZ Distribuce, a.s., ze dne 9. 2. 2022 pod č.j. 0101682379, ze dne 3. 8. 2021 pod č.j. 1117486532
- NTD group a.s., ze dne 26. 3. 2021 (prodlouženo dne 29. 3. 2022) pod č.j. VO27PR/21
- GasNet Služby, s.r.o., ze dne 21. 3. 2022 pod č.j. 5002578984
- T-Mobile Czech Republic, a.s. ze dne 29. 3. 2022 pod č.j. E17459/22
- Vodafone Czech Republic, a.s. ze dne 29. 3. 2022 pod č.j. 220329-1336408841
- ČD - Telematika a.s., ze dne 29. 3. 2021 pod č.j. 1202106198
- COPROSYS Ústí spol. s r.o., ze dne 8. 4. 2021
- ČEPS, a.s., ze dne 26. 3. 2021 pod č.j. 3043/2021/CEPS
- České Radiokomunikace a.s., ze dne 29. 3. 2022 pod č.j. UPTS/OS/301329/2022

#### Účastníci řízení - další dotčené osoby:

Státní pozemkový úřad; Statutární město Ústí nad Labem: Městský obvod Ústí nad Labem – Střekov; Lesy České republiky; Věra Kostelníková; Jiří Kostelník; Tomáš Vedral; Blanka Vedralová; Martin Janů; Petr Soldatek; Daniel Štercl; Mgr. Petra Šterclová; Povodí Ohře, s.p.; Severočeské vodovody a kanalizace, a.s.

Speciální stavební úřad v průběhu řízení přezkoumal žádost o stavební povolení z hledisek uvedených v § 110 a § 111 stavebního zákona, projednal ji s účastníky řízení a s dotčenými orgány a jejich připomínky a stanoviska zkoordinoval a zahrnul do podmínek tohoto rozhodnutí.

Po zjištění, že stavba vyhovuje obecným technickým požadavkům na výstavbu, a že jejím uskutečněním nejsou ohroženy zájmy, chráněné stavebním zákonem, ani nepřiměřeně omezena či ohrožena práva a oprávněné zájmy účastníků řízení, neshledal důvody bránící povolení stavby, a rozhodl jak ve výroku uvedeno.

Návrhy a námítky účastníků:

v průběhu řízení byl vznesen požadavek účastníka řízení Tomáše Vedrala ve znění:

*„Při opravě můstku, který je v dezolátním stavu a musí se opravit a tím, že se bude pohybovat těžká technika na příjezdové cestě vedle našeho pozemku, který je částečně ve svahu. Jde nám o to, aby svah neodstranili a nedošlo k sesunu oplocení. Dále příjezdová cesta podél trati i vrchní část k našim pozemkům, jsme si svépomocí a našimi vybraným financemi opravily obrusem. Doufáme, že po skončení akce dá vše zhotovitel do původního stavu“.*

Těmto požadavkům speciální stavební úřad vyhověl v podmínce č. 16 výroku č. I tohoto rozhodnutí.

Vyjádření účastníků k podkladům rozhodnutí:

- Požadavky a připomínky účastníků řízení, včetně dotčených orgánů, byly zkoordinovány a zahrnuty do podmínek tohoto rozhodnutí.

**Poučení účastníků:**

Proti tomuto rozhodnutí se lze odvolat do 15 dnů ode dne jeho oznámení ke Krajskému úřadu Ústeckého kraje v Ústí nad Labem podáním u zdejšího správního orgánu.

Odvolání se podává s potřebným počtem stejnopisů tak, aby jeden stejnopis zůstal správnímu orgánu a aby každý účastník dostal jeden stejnopis. Nepodá-li účastník potřebný počet stejnopisů, vyhotoví je správní orgán na náklady účastníka.

Pokud nebylo toto rozhodnutí doručeno poštovním doručovatelem přímo do vlastních rukou, ale v souladu s § 24 odst. 1 správního řádu bylo uloženo k vyzvednutí na poště, potom se za den doručení považuje 10 (desátý) den od tohoto uložení, nikoli až následné, skutečné převzetí rozhodnutí po uplynutí této desetidenní lhůty a to i za předpokladu, že Vám tato písemnost byla následně (po úložní lhůtě) doručena do Vaší poštovní schránky (schránka adresáta). Lhůta pro případné odvolání se v tomto případě nezapočítává od skutečného převzetí předmětného rozhodnutí, ale již od jedenáctého dne uložení písemnosti na poště.

Odvoláním lze napadnout výrokovou část rozhodnutí, jednotlivý výrok nebo jeho vedlejší ustanovení. Odvolání jen proti odůvodnění rozhodnutí je nepřípustné.

Speciální stavební úřad po dni nabytí právní moci stavebního povolení zašle stavebníkovi jedno vyhotovení ověřené projektové dokumentace a štítek obsahující identifikační údaje o povolené stavbě. Další vyhotovení ověřené projektové dokumentace zašle vlastníkovvi stavby, pokud není stavebníkem.

Stavebník je povinen štítek před zahájením stavby umístit na viditelném místě u vstupu na staveniště a ponechat jej tam až do dokončení stavby, případně do vydání kolaudačního souhlasu; rozsáhlé stavby se mohou označit jiným vhodným způsobem s uvedením údajů ze štítku.

Stavba nesmí být zahájena, dokud stavební povolení nenabude právní moci.

Stavební povolení pozbývá platnosti, jestliže stavba nebyla zahájena do 2 let ode dne, kdy nabylo právní moci.



Za správnost vyhotovení:  
Bc. Lucie Zemanová

**Ing. Dalibor Dařílek, v.r.**  
**vedoucí odboru dopravy a majetku**

**Poplatek:**

Od zaplacení správního poplatku za vydání rozhodnutí bylo upuštěno (§ 8 zákona č. 634/2004 Sb., o správních poplatcích, ve znění pozdějších předpisů).

**Přílohy rozhodnutí:**

- Koordinační situace SO 202 č. C.2.2, č. zak. 20/329

**Přílohy pro žadatele:**

Pro stavebníka (bude předáno po nabytí právní moci tohoto rozhodnutí):

- Ověřená projektová dokumentace
- Štítek „Stavba povolena“

**Doručí se:****Účastníci řízení:**

- Statutární město Ústí nad Labem, Velká Hradební 2336/8, 401 00 Ústí nad Labem, prostřednictvím AZ Consult, spol. s.r.o., Klíšská 1334/12, 400 01 Ústí nad Labem
- Státní pozemkový úřad, Husinecká 1024/11a, 130 00 Praha 3
- Statutární město Ústí nad Labem:
  - Městský obvod Ústí nad Labem – Střekov
- Lesy České republiky, s.p., Přemyslova 1106/19, 500 08 Hradec Králové
- Věra Kostelníková, Veslařská 127, 403 31 Ústí nad Labem
- Jiří Kostelník, Veslařská 127, 403 31 Ústí nad Labem
- Tomáš Vedral, U Pivovarské zahrady 692/28, 400 07 Ústí nad Labem
- Blanka Vedralová, U Pivovarské zahrady 692/28, 400 07 Ústí nad Labem
- Martin Janů, Nové Dvory 95, 413 01 Nové Dvory
- Petr Soldatek, Kamýk 100, 412 01 Kamýk
- Daniel Štercl, Ježkova 3220/2, 400 11 Ústí nad Labem
- Mgr. Petra Šterclová, Ježkova 3220/2, 400 11 Ústí nad Labem
- Povodí Ohře, s.p., Bezručova 4219, 430 03 Chomutov
- Severočeské vodovody a kanalizace, a.s.

**Dotčené orgány:**

- Policie ČR, KŘ-DI, Ústí n. L.
- KHS Ústeckého kraje se sídlem v Ústí n. L.
- HZS Ústeckého kraje se sídlem v Ústí n. L.
- Magistrát města Ústí nad Labem – odbor životního prostředí
- Magistrát města Ústí nad Labem – odbor dopravy a majetku, silniční správní úřad
- Magistrát města Ústí nad Labem – odbor územního plánování a stavebního řádu
- Krajský úřad Ústeckého kraje, odbor životního prostředí a zemědělství
- Správa CHKO České středohoří



# MAGISTRÁT MĚSTA ÚSTÍ NAD LABEM

## ODBOR DOPRAVY A MAJETKU

Velká Hradební 8

PSČ 401 00, schránka 100

Vyřizuje: Bc. Lucie Zemanová  
Tel.č.: 475 271 374  
E-mail: lucie.zemanova@mag-ul.cz  
Ústí nad Labem: 17. 3. 2022  
Č. j.: MMUL/ODM/SÚ/93640/2022/ZeLu  
Sp.zn.: 67677/2022

### „Ústí nad Labem – mosty se stavebním stavem VII - PD“

#### Výzva k doplnění žádosti

Statutární město Ústí nad Labem, IČ: 00081531, se sídlem Velká Hradební 2336/8, 401 00 Ústí nad Labem, zastoupené společností AZ Consult, spol. s r.o., IČ: 44567430, se sídlem Klášská 1334/12, 400 01 Ústí nad Labem

(dále jen "stavebník") dne 21. 2. 2022 podal žádost o vydání stavebního povolení na stavbu:

#### „Ústí nad Labem – mosty se stavebním stavem VII - PD“

pro objekt:

**SO 202 Sebužín – Most ev. č. UL 109 - Sebužín**

(dále jen "stavba") na pozemku parc. č. 1508/3, 1509, 1511, 1512, 1539, 1541, 1542/5, 1543, 1544 v katastrálním území Sebužín. Uvedeným dnem bylo zahájeno stavební řízení.

Magistrát města Ústí nad Labem, odbor dopravy a majetku, jako speciální stavební úřad pro stavby komunikací v souladu s ust. § 15 odst. 1 písm. c) zákona č. 183/2006 Sb., o územním plánování a stavebním řádu, ve znění pozdějších předpisů (dále jen „stavební zákon“) a ustanovení § 40 odst. 4 písm. a) zákona č. 13/1997 Sb., o pozemních komunikacích, ve znění pozdějších předpisů (dále jen „zákon o pozemních komunikacích“), jako speciální stavební úřad obecního úřadu obce s rozšířenou působností ve věcech silnic II. a III. třídy, místních komunikací a veřejně přístupných účelových komunikací, zjistil, že žádost neobsahuje požadované náležitosti, a proto podle § 111 odst. 3 stavebního zákona

**v y z ý v á**

stavebníka, aby **nejpozději do 30. 6. 2022**

předloženou žádost doplnil o tyto údaje a podklady:

1. souhlas Úřadu městského obvodu Ústí nad Labem – Střekov podle § 184a stavebního zákona.
2. Nájemní smlouvu pro trvalý i dočasný zábor od Lesy České republiky, s.p., viz. jejich vyjádření ze dne 3. 9. 2021 pod č.j. LCR946/081368/2021 (odst. č. 8).
3. Nájemní smlouvu pro trvalý i dočasný zábor od Státního pozemkového úřadu, viz. jejich vyjádření ze dne 8. 11. 2021 pod č.j. SPU 415475/2021/508100/Poš (odst. č. 3).
4. Nájemní smlouvu pro trvalý i dočasný zábor od Úřadu městského obvodu Ústí nad Labem – Střekov, viz. výkres č. C.3.2 Situace záborů SO 202.
5. Projektovou dokumentaci doplnit dle odstavce č. 2, stanoviska Policie ČR, KŘ-DI Ústí nad Labem ze dne 6. 9. 2021 pod č.j. KRPU-126279-1/ČJ-2021-041006 a doložit všechny přílohy z tohoto vyjádření.

6. Rozhodnutí od Agentury ochrany přírody a krajiny České republiky o povolení výjimky dle § 50 odst. 1 a 2 zákona pro silně ohrožený druh mlok skvrnitý, ze dne 15. 12. 2021 pod č.j. SR/2464/UL/2020 – 3, s vyznačenou právní mocí.
7. Doložit str. č. 3 z oznámení o zahájení řízení Agentury ochrany přírody a krajiny České republiky ze dne 12. 11. 2021 pod č.j. SR/2464/UL/2020-2.
8. Vyjádření k existenci sítí od společnosti GasNet Služby, s.r.o.
9. Před doložením výše uvedených dokladů č. 1-8 je nutno zaktualizovat případná propadlá vyjádření správců inženýrských sítí (a to jak vyjádření k existenci stavby/sítí, tak i jejich vyjádření k projektové dokumentaci).

Pokud nebudou nedostatky žádosti ve stanovené lhůtě odstraněny, bude řízení podle § 66 odst. 1 písm. c) zákona č. 500/2004 Sb., správní řád, ve znění pozdějších předpisů, zastaveno.

## U S N E S E N Í

### Výroková část:

Magistrát města Ústí nad Labem, odbor dopravy a majetku, jako speciální stavební úřad pro stavby komunikací v souladu s ustanovením § 15 odst. 1 písm. c) zákona č. 183/2006 Sb., o územním plánování a stavebním řádu, ve znění pozdějších předpisů (dále jen „stavební zákon“) a ustanovení § 40 odst. 4 písm. a) zákona č. 13/1997 Sb., o pozemních komunikacích, ve znění pozdějších předpisů (dále jen „zákon o pozemních komunikacích“), jako speciální stavební úřad obecního úřadu obce s rozšířenou působností ve věcech silnic II. a III. třídy, místních komunikací a veřejně přístupných účelových komunikací, podle § 111 odst. 3 stavebního zákona

### p ř e r u š u j e

stavební řízení, zahájené dne 21. 2. 2022, podáním žádosti o vydání stavebního povolení na stavbu:

#### „Ústí nad Labem – mosty se stavebním stavem VII - PD“

pro objekt:

**SO 202 Sebuzzín – Most ev. č. UL 109 - Sebuzzín**

(dále jen "stavba") na pozemku parc. č. 1508/3, 1509, 1511, 1512, 1539, 1541, 1542/5, 1543, 1544 v katastrálním území Sebuzzín, kterou podalo

**Statutární město Ústí nad Labem, IČ: 00081531, se sídlem Velká Hradební 2336/8, 401 00 Ústí nad Labem, zastoupené společností AZ Consult, spol. s.r.o., IČ: 44567430, se sídlem Klíšská 1334/12, 400 01 Ústí nad Labem (dále jen "stavebník").**

### Účastníci řízení, na něž se vztahuje rozhodnutí správního orgánu:

Statutární město Ústí nad Labem, IČ: 00081531, se sídlem Velká Hradební 2336/8, 401 00 Ústí nad Labem.

### Odůvodnění:

Dnem podání žádosti bylo zahájeno stavební řízení. Speciální stavební úřad zjistil, že žádost neobsahuje požadované náležitosti pro posouzení stavby. Stavebníka proto vyzval k doplnění žádosti a odstranění nedostatků a současně rozhodl o přerušení řízení.

Speciální stavební úřad rozhodl, jak je uvedeno ve výroku rozhodnutí, za použití ustanovení právních předpisů ve výroku uvedených.

**Poučení účastníků:**

Proti tomuto usnesení lze podat odvolání do 15-ti dnů ode dne jeho doručení k odboru územního plánování a stavebního řádu Krajského úřadu Ústeckého kraje, a to podáním, učiněným u zdejšího správního orgánu.

Pokud nebylo toto usnesení doručeno poštovním doručovatelem přímo do vlastních rukou, ale v souladu s § 24 odst. 1 správního řádu bylo uloženo k vyzvednutí na poště, potom se za den doručení považuje 10 (desátý) den od tohoto uložení, nikoli až následné, skutečné převzetí usnesení po uplynutí této desetidenní lhůty a to i za předpokladu, že Vám tato písemnost byla následně (po úložní lhůtě) doručena do Vaší poštovní schránky (schránka adresáta). Lhůta pro případné odvolání se v tomto případě nezapočítává od skutečného převzetí předmětného usnesení, ale již od jedenáctého dne uložení písemnosti na poště.

Odvolání proti tomuto usnesení nemá dle ust. § 76 odst. 5 správního řádu odkladný účinek. Odvolání jen proti odůvodnění usnesení je nepřipustné.

V řízení bude pokračováno, jakmile odpadne překážka, pro kterou bylo řízení přerušeno (§65 odst. 2 správního řádu).

Po dobu přerušení řízení lhůta k vyřízení žádosti neběží.

Otisk úředního razítka

**Ing. Dalibor Dařflek, v.r.**  
**vedoucí odboru dopravy a majetku**

Za správnost vyhotovení:  
Bc. Lucie Zemanová

**Doručí se:**

- stavebník, prostřednictvím AZ Consult, spol. s.r.o., Klíšská 1334/12, 400 01 Ústí nad Labem





## Konverzní lístek

Číslo v úložišti: 425935031647610948065



Datum vystavení: 18. 03. 2022

Konverze nejpozději: 17. 04. 2022

Konvertovaný dokument: kompletní datová zpráva

ID zprávy: 1016358730

Předmět: Výzva k doplnění + přerušení: S.P. - mosty se stavebním stavem VII - PD  
- SO 202 Sebuzzín - Most ev.

Stav zprávy: Doručená

Datum a čas: 18. 3. 2022 v 14:41:59

Odesílatel: Statutární město Ústí nad Labem, Velká Hradební 2336/8, 40001 Ústí nad Labem, CZ

ID schránky: vt8bhx2

Typ schránky: Orgán veřejné moci

Odesílající osoba: Spisová aplikace

Adresát: AZ Consult, spol. s r.o., Klíšská 1334/12, 40001 Ústí nad Labem, CZ

ID schránky: z9vp5js

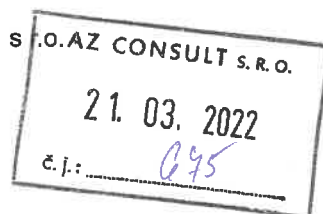
Typ schránky: Právnícká osoba







**Datová schránka:** z9vp5js, AZ Consult, spol. s r.o.  
**Uživatel:** Martina Štrosová



## Přijatá zpráva - Detail zprávy

**Předmět:** Výzva k doplnění + přerušení: S.P. - mosty se stavebním stavem VII - PD  
- SO 202 Sebužín - Most ev.

**ID zprávy:** 1016358730

**Typ zprávy:** Přijatá datová zpráva

**Stav zprávy:** Doručená

**Datum a čas:** 18. 3. 2022 v 14:41:59

**Odesílatel:** Statutární město Ústí nad Labem, Velká Hradební 2336/8, 40001 Ústí nad Labem, CZ

**ID schránky:** vt8bhx2

**Typ schránky:** Orgán veřejné moci

**Odesílající osoba:** Spisová aplikace

**Zmocnění:** Nezádáno

**Naše čís. jednací:** MMUL/ODM/SÚ/93640/2022/ZeLu

**Naše spisová zn.:** Nezádáno

**Vaše čís. jednací:** Nezádáno

**Vaše spisová zn.:** Nezádáno

**K rukám:** Nezádáno

**Do vlastních rukou:** Ano

**Zakázáno doručení fikcí:** Ne

### Přílohy:

2022-67677.pdf (449,0 kB)

### Události zprávy:

18. 3. 2022 v 14:30:14 EV0: Datová zpráva byla podána.

18. 3. 2022 v 14:30:14 EV5: Datová zpráva byla dodána do datové schránky příjemce. Je-li příjemcem datové zprávy orgán veřejné moci vystupující v postavení orgánu veřejné moci, byla datová zpráva tímto okamžikem doručena.

18. 3. 2022 v 14:41:59 EV11: Přihlásila se oprávněná osoba ve smyslu § 8, odst. 1 až 4 zákona č. 300/2008 Sb., v platném znění. Datová zpráva je nyní doručena. Případné dřívější datum doručení fikcí nebo doručení dodáním do schránky orgánu veřejné moci není dotčeno.



# MAGISTRÁT MĚSTA ÚSTÍ NAD LABEM

## ODBOR DOPRAVY A MAJETKU

Velká Hradební 8

PSČ 401 00, schránka 100

Vyřizuje: Bc. Monika Macháčová  
Tel. č.: 475 271 861  
E-mail: monika.machacova@mag-ul.cz

Sp.zn.: 177510/2021  
Č.j.: MMUL/ODM/SÚ/180490/2021/MachM

Ústí nad Labem 4. 8. 2021

### Závazné stanovisko

Magistrát města Ústí nad Labem, odbor dopravy a majetku, jako příslušný orgán státní správy podle ustanovení § 2 zákona č. 314/2002 Sb., o stanovení obcí s pověřeným obecním úřadem a stanovení obcí s rozšířenou působností, ve znění pozdějších předpisů, a podle ustanovení § 40 odst. 1 zákona č. 13/1997 Sb., o pozemních komunikacích, ve znění pozdějších předpisů, na základě žádosti o vydání závazného stanoviska firmy **AZ Consult, spol. s r.o., IČ 44567430, se sídlem Ústí nad Labem, Klíšská 1334/12**, doručené dne 16. 7. 2021, ke společnému územnímu a stavebnímu řízení na stavbu **„Ústí nad Labem – mosty se stavebním stavem VII – PD – SO 202 Sebuzzín – Most ev. č. UL 109 - Sebuzzín“**, vydává v souladu s ustanovením § 4 odst. 2 písm. a) zákona č. 183/2006 Sb., o územním plánování a stavebním řádu, ve znění pozdějších předpisů (dále jen „stavební zákon“), ve smyslu ustanovení § 149 zákona č. 500/2004 Sb., správní řád, ve znění pozdějších předpisů (dále jen „správní řád“), toto

#### **závazné stanovisko:**

Veřejné zájmy na úseku pozemních komunikací, jejichž ochrana je v působnosti magistrátu, podle ustanovení § 40 odst. 4 písm. a) zákona č. 13/1997 Sb., o pozemních komunikacích, ve znění pozdějších předpisů jsou předmětným záměrem stavby dotčeny. Silniční správní úřad s výše uvedeným záměrem **s o u h l a s í**.

#### **Odůvodnění:**

Na základě žádosti o vydání závazného stanoviska firmy **AZ Consult, spol. s r.o., IČ 44567430, se sídlem Ústí nad Labem, Klíšská 1334/12**, doručené dne 16. 7. 2021, ke společnému územnímu a stavebnímu řízení na stavbu **„Ústí nad Labem – mosty se stavebním stavem VII – PD – SO 202 Sebuzzín – Most ev. č. UL 109 - Sebuzzín“**, vydal Magistrát města Ústí nad Labem, odbor dopravy a majetku souhlasné stanovisko.

Záměr stavby není v rozporu se zákonem č. 13/1997 Sb., o pozemních komunikacích, ve znění pozdějších předpisů.

**V rámci tohoto závazného stanoviska Vás dále upozorňujeme na níže uvedené skutečnosti:**

- V případě zastupování žadatele bude předložena plná moc.
- Povolení uzavírky **veřejně přístupné účelové komunikace umístěné na p.p.č. 1509 (mostu) v k.ú. Sebužín a veřejně přístupné účelové komunikace umístěné na p.p.č. 1539 v k.ú. Sebužín**, v souladu s ustanovením § 24 zákona č. 13/1997 Sb., o pozemních komunikacích, vydá odbor dopravy a majetku MmÚ. Žádost bude podána nejpozději 30 dní před dnem požadovaného uzavření, bude podepsána statutárním zástupcem, a budou k ní doloženy tyto náležitosti:
  - situační mapa se zákresem místa uzavírky
  - stanovisko Policie ČR - dopravní inspektorát Ústí nad Labem
  - návrh přechodného dopravního značení, které stanoví odbor dopravy a majetku MmÚ
  - stanovisko vlastníka dotčené účelové komunikace
  - stanovisko obce, na jejímž území bude uzavírka provedena, případně vedena objízdná trasa, případně stanoviska vlastníků pozemních komunikací, po kterých bude vedena objízdná trasa.
- Stanovení přechodné úpravy provozu na pozemních komunikacích, dle zákona č. 361/2000 Sb. o provozu na pozemních komunikacích, ve znění pozdějších změn a doplňků vydá, na základě žádosti, odbor dopravy a majetku MmÚ.
- Stavební povolení nebo společné povolení vydá, dle zákona č. 183/2006 Sb., zákon o územním plánování a stavebním řádu (stavební zákon), na základě žádosti, speciální stavební úřad odboru dopravy a majetku Magistrátu města Ústí nad Labem.
- V souladu s ustanovením zákona č. 13/1997 Sb., o pozemních komunikacích, ve znění pozdějších předpisů budou po celou dobu trvání stavby okolní komunikace udržovány v čistotě (každodenní smývání od nečistot) tak, aby nebyl ohrožen silniční provoz na přilehlých komunikacích.

#### **Poučení:**

Proti závaznému stanovisku nelze podat samostatné odvolání, neboť tento úkon není samostatným rozhodnutím. Odvolání je možné podat až proti rozhodnutí příslušného stavebního úřadu, které umožní, aby byla v souladu s ustanovením § 149 odst. 4 správního řádu přezkoumána jednotlivá závazná stanoviska.

**MAGISTRÁT  
MĚSTA ÚSTÍ NAD LABEM**  
Odbor dopravy a majetku  
-7-

  
**Ing. Dalibor Dařílek**  
vedoucí odboru dopravy a majetku





# MAGISTRÁT MĚSTA ÚSTÍ NAD LABEM

Velká Hradební 8

PSČ 401 00, schránka 100

## ODBOR DOPRAVY A MAJETKU

Vyřizuje  
Málek/475271866

Datum  
26.7.2021

Magistrát města Ústí n.L.  
Odbor dopravy a majetku - SSÚ  
Bc. Monika Macháčová  
Velká hradební 8  
401 00 Ústí nad Labem

**Věc:** Žádost o vyjádření k PD „Ústí nad Labem – mosty se stavebním stavem VII – PD“ pro objekt „SO 202 Sebuzzín – Most ev.č. UL 109 – Sebuzzín“

Odbor dopravy a majetku Magistrátu města Ústí nad Labem, jako vlastník dopravní infrastruktury **souhlasí** stavbou „Ústí nad Labem – mosty se stavebním stavem VII – PD“ pro objekt „SO 202 Sebuzzín – Most ev.č. UL 109 – Sebuzzín“ dle předložené projektové dokumentace.

S pozdravem

MAGISTRÁT  
MĚSTA ÚSTÍ NAD LABEM  
Odbor dopravy a majetku  
-31-

**Roman Vlček**  
ved. odd. údržby majetku

Spis. zn.: MMUL/OŽP/OP/242628/2021/PerM

Ev. č.: 288037/2021

Vyřizuje: Mgr. M. Peřinová /475 271 744

Ústí nad Labem dne: 19.10.2021

### **Závazné stanovisko**

Magistrát města Ústí nad Labem, odbor životního prostředí, jako věcně a místně příslušný správní orgán ochrany přírody a krajiny ve smyslu § 7 odst. 2, § 61 odst. 1 písm. a) a § 109 odst. 3 písm. b) zákona č. 128/2000 Sb., o obcích, ve znění pozdějších předpisů a podle § 75 odst. 1 písm. a) a § 76 odst. 1 písm. a) zákona č. 114/1992 Sb., o ochraně přírody a krajiny, ve znění pozdějších předpisů (dále jen zákon) a ve smyslu ustanovení § 10 a 11 zákona č. 500/2004 Sb., správní řád, ve znění pozdějších předpisů, na základě žádosti firmy AZ Consult, spol. s r.o., Klíšská 1334/12, 400 01 Ústí nad Labem, zastupující statutární město Ústí nad Labem, Velká Hradební 2336/8, 400 01 Ústí nad Labem,

### **vydává**

v rámci stavebního záměru „Ústí nad Labem – mosty se stavebním povolením VII-PD-SO 202 Sebužín“ v rozsahu PD zpracované ve stupni DSP/PDPS v 06/2021 spol. AZ Consult, spol. s r.o. Ústí nad Labem, jako dotčený orgán v souladu s ust. § 4 odst. 2 písm. a) zákona č. 183/2006 Sb., o územním plánování a stavebním řádu, ve znění pozdějších předpisů (dále jen „stavební zákon“), a s ust. § 149 odst. 1 správního řádu, podle ust. § 8 odst. 6 zákona toto závazné stanovisko:

Magistrát města Ústí nad Labem, odbor životního prostředí,

#### **I. souhlasí**

podle ust. § 8 odst. 6 zákona s pokácením následujících dřevin (označení dřevin dle předložené PD):

01: třešeň ptačí o obvodu kmene 70 cm, na p.p.č. 1511 v k.ú. Sebužín

02: olše lepkavá o obvodu kmene 152 cm na p.p.č. 1508/3 v k.ú. Sebužín

05: olše lepkavá o obvodu kmene 115 resp. 206 cm (dvojkmen) na p.p.č. 1512 v k.ú. Sebužín

06: líska obecná (vícekmen - 1x 30 cm, 3x méně jak 30 cm) na p.p.č. 1509 v k.ú. Sebužín

07: olše lepkavá (trojkmen - 55, 95, 103 cm) na p.p.č. 1512 v k.ú. Sebužín

08: olše lepkavá o obvodu kmene 55 cm na p.p.č. 1512 v k.ú. Sebužín

09: líska obecná (vícekmen - 2x 45 cm, 2x méně jak 30 cm) na p.p.č. 1542/5 v k.ú. Sebužín

10: líska obecná (mnohokmen - 1x 40 cm, ostatní pod 30 cm) na p.p.č. 1542/5 v k.ú. Sebužín

13: olše lepkavá o obvodu kmene 210 cm na p.p.č. 1542/5 v k.ú. Sebužín

14: líska obecná (mnohokmen - 40 cm, 35 cm, ostatní pod 30 cm) na p.p.č. 1542/5 v k.ú. Sebužín;

#### **II. ukládá**

náhradní výsadbu, dle ust. § 9 zákona, a to

6 kusů stromů (výběrem z druhů javor klen, habr obecný, olše lepkavá, třešeň ptáčníce, střemcha obecná) k doplnění břehového porostu Němečského potoka v místě kácení anebo jeho blízkosti a pětiletou následnou péčí o stromy. Použity budou původní (tj. domácí) formy dřevin, nikoliv okrasné kultivary.

### **III. stanovuje**

dle ust. § 68 odst. 2 zákona 500/2004 Sb., správního řádu, tyto podmínky pro provedení kácení a náhradní výsadbu:

- kácení bude provedeno v době vegetačního klidu, tzn. od 1.10. do 31.3. běžného roku
- náhradní výsadba bude provedena na p. p. č. 1511 a/nebo 1542/5 v k.ú. Sebužín k doplnění břehového porostu toku v blízkosti projednávané stavby, nejlépe v hranici dočasného záboru stavby
- náhradní výsadba bude provedena nejpozději k datu kolaudace stavby či jejího uvedení do provozu
- stromy budou vypěstovány v kategorii alejový strom dle ČSN 464 902-1 Výpěstky okrasných dřevin – všeobecná ustanovení a ukazatele jakosti, a to ve velikosti min. 8/10 cm; u střemchy a ptáčnice lze použít i menší lesnické či školkařské výpěstky
- při umístění dřevin na pozemky budou zohledněny jejich nároky na prostor a na oslunění resp. zastínění
- výsadba stromů a následná péče bude provedena v souladu se standardem péče o přírodu a krajinu SPPKA\_02-001\_2013 Výsadba stromů (dostupné na internetové adrese <http://standardy.nature.cz>)
- v případě, že dřeviny vysazené v rámci náhradní výsadby v době trvání následné péče uhynou, bude bezodkladně nahrazeny novým jedincem stejného druhu a velikosti.

### **O d ů v o d n ě n í :**

I.

Magistrát města Ústí nad Labem, odbor životního prostředí, projednal žádost AZ Consult, spol. s r.o., Klíšská 1334/12, 400 01 Ústí nad Labem, zastupující statutární město Ústí nad Labem, Velká Hradební 2336/8, 400 01 Ústí nad Labem, o vydání závazného stanoviska k stavbě „Ústí nad Labem – mosty se stavebním povolením VII-PD-SO 202 Sebužín“, v jejímž rámci dojde ke kácení dřevin vyžadujících povolení dle § 8 zák.č. 114/1992 Sb.

Dřeviny, vyjma dřevin č. 03,04, 11 a 12, jsou součástí významného krajinného prvku (VKP) Němečský potok. Dřeviny označené v předložené PD č. 03 (jírovec maďal), 04 (třešeň ptačí), 11 (olše lepkavá) a 12 (javor babyka), všechny s obvodem kmene do 75 cm a všechny na p.p.č. 1543 v k.ú. Sebužín, nejsou součástí VKP, jejich kácení i s přihlédnutím k jejich rozměrům nevyžaduje povolení orgánu ochrany přírody, nejsou proto dále hodnoceny.

Stavba zahrnuje rekonstrukci stávajícího mostního objektu přes Němečský potok (mostek slouží k přístupu do souvislých lesních porostů za mostkem) se zachováním polohy mostku. Stávající mostek bude nahrazen mostkem zcela novým (monolitický železobetonový, o jednom poli) se zdmi na nátokové i výtokové straně. Rekonstrukce si vyžádá kácení dřevin, které jsou v přímém střetu se stavbou (zavázání mostku, výstavba zdí) a v prostoru bezprostředně navazujících terénních úprav.

V rámci posouzení žádosti byl hodnocen funkční a estetický význam dřevin. Funkční význam dřevin je výsledkem vyhodnocení souboru všech společenských a ekologických funkcí ve smyslu § 1 písm. b) vyhlášky č. 189/2013 Sb., jako souboru funkcí ovlivňujících životní prostředí (soubor funkcí dřeviny, ovlivňujících životní prostředí člověka, jako je snižování prašnosti, tlumení hluku, či zlepšování mikroklimatu). Estetický význam dřevin je pak dán, kromě působení na krajinný ráz a ráz urbanizovaného prostředí, jejich působením na vnímání člověka, tj. jak prostřednictvím všech smyslů dřevina působí na city člověka a jaké v něm vzbuzuje subjektivní dojmy.

## II.

Zájmové území je na rozhraní zástavby města Ústí nad Labem (rekreační objekty) a souvislých lesních porostů Skřivánčího vrchu. Němečský potok navazuje bezprostředně na tyto lesní porosty, jeho břehový porost tvoří tzv. kulisu lesa. Ke kácení jsou navrženy dřeviny z břehového porostu potoka. Břehový porost potoka tvoří na levém břehu potoka souvislý pás zeleně přecházející do křovinami apod. zarostlých pozemků podél potoka, na ně navazuje vyježděná cesta podél chat a chaty samotné; na pravé straně je pás břehového porostu oddělen lesní cestou od komplexu lesa. Kostru břehového porostu tvoří starší porost olší, doplněný mladšími a též nižšími dřevinami včetně křovin (ptáčnice, lísky, javory, střemcha, bezinky apod.). Vizuálně se břehové porosty projevují jako součást komplexu lesních porostů. Dřeviny odpovídají stavem vývojovému stádiu, zapojení v porostech a okolnosti, že byly ponechány přirozenému vývoji, čemuž odpovídá i jejich stav (habituální defekty, poškození apod., jeden strom -č.08- je suchý); stav je v místě v zásadě akceptovatelný resp. v případě potřeby řešitelný individuálním přístupem (probírka, řezy apod.).

Dřeviny jsou součástí břehového porostu Němečského potoka na přechodu potoka do lesních porostů - funkční význam dřevin je tak dán významem toku (přírodní prvek, biotop organismů - úkryt, potravní nabídka ap.). Estetický význam jednotlivých dřevin, s ohledem na to, že jsou součástí jednolitěho porostu lesního charakteru resp. součástí kulisy tohoto porostu, není významný, dočasně se projeví po dobu výstavby a několik let poté, nicméně okolní dřeviny mají potenciál mezeru v kulise postupně zaplnit. Dřeviny se pohledově uplatňují pouze v místě samém, při bezprostředním kontaktu s nimi. Kácením se díky jeho omezenému rozsahu nemění matrice krajiny (matrice okraje zástavby města přecházející do rozsáhlých ploch lesního charakteru), dřeviny nejsou součástí porostů na horizontech, vedutách apod.

## III.

Orgán ochrany přírody posoudil, zda zájem na pokácení dřevin převyšuje konkurující veřejný zájem na jejich zachování. Správní orgán přitom zhodnotil estetický a funkční význam dřeviny na straně jedné a závažnost důvodů pro její pokácení na straně druhé. Závažné důvody k vydání povolení ke kácení dřeviny jsou skutečnosti, které nelze nijak účinně eliminovat přiměřenými a obvykle dostupnými prostředky nebo postupy jinak, než pokácením dřeviny.

Jediným způsobem jak v projednávaném případě eliminovat kácení dřevin je nerealizování anebo úprava záměru. V daném případě jde o rekonstrukci stávajícího mostu, rekonstrukce se ani při zachování původní polohy mostku neobejde bez zásahu do břehového porostu (ten místě nebyl ve vztahu k mostku zjevně v minulosti regulován). Správní orgán s ohledem na uvedené shledal důvody kácení jako opodstatněné, současně shledal, že lze žádosti s ohledem na omezený rozsah kácení z břehového porostu vyhovět. Správní orgán shledal s ohledem na uvedené důvody kácení jako opodstatněné, současně shledal, že lze žádosti s ohledem na výše uvedený význam dřevin vyhovět.

## IV.

Jako kompenzaci vzniklé ekologické újmy může správní orgán uložit náhradní výsadbu. Za ekologickou újmu je považována ztráta nebo oslabení přirozených funkcí ekosystémů vznikajících poškozením nebo narušením vnitřních vazeb a procesů v důsledku lidské činnosti (viz § 10 zákona č. 174/1992 Sb.). Ekologická újma v projednávaném případě (jako důsledek ztráty nebo oslabení přirozených funkcí ekosystémů - zde na úrovni potok/dřevina)

vzniká jako ztráta části trofického, úkrytového, hnízdního aj. prostoru pro organismy. Újma je trvalé povahy - je tedy na místě uložit ke kompenzaci vzniklé ekologické újmy náhradní výsadbu. Náhradní výsadba je uložena na pozemky, jejichž součástí je Němečský potok i jeho břehový porost a je určena k doplnění břehového porostu přibližně v místě kácení, složena je z druhů přirozené druhové skladby. Rozsahem pak odpovídá možnostem prostoru.

## V.

V případě, že bude splněna podmínka kácení v době vegetačního klidu, a tedy i mimo hnízdní období ptáků, nebude mít tato činnost negativní dopad na populaci v daném území, a tudíž se nejedná o rušení významné z hlediska cílů Evropské směrnice o ptácích. V takovém případě není nutné stanovení odchýlného postupu dle ust. § 5b zákona.

Správní orgán během posuzování žádosti postupoval dle § 6 odst. 2 zákona č. 500/2004 Sb., správního řádu tak, aby nikomu nevznikaly zbytečné náklady. Všechny získané podklady byly dostatečně průkazné k vydání stanoviska. V zájmu zásady rychlosti a ekonomické hospodárnosti nebyly vyžadovány další nadbytečné materiály od dotčených osob.

Toto závazné stanovisko je závazným podkladem pro rozhodnutí vydávané podle stavebního zákona a samo o sobě není povolením ke kácení dřevin. Povolení kácení dřevin, včetně případné náhradní výsadby, vydává stavební úřad a je součástí výrokové části rozhodnutí v územním řízení, v územním řízení s posouzením vlivů na životní prostředí, ve společném územním a stavebním řízení nebo společném územním a stavebním řízení s posouzením vlivů na životní prostředí.

Pokud dojde ke změně způsobu schvalování stavby, kdy výsledkem není rozhodnutí stavebního úřadu, je nutné zdejšímu orgánu ochrany přírody podat žádost o povolení kácení dřevin dle ust. § 8 odst. 1 zákona.

### Poučení:

Podle ust. § 149 správního řádu není závazné stanovisko samostatným rozhodnutím a nelze se proti němu odvolat. Obsah závazného stanoviska lze napadnout odvoláním proti rozhodnutí příslušného stavebního úřadu v dotčené věci, pro které je toto závazné stanovisko nezbytným podkladem.

Mgr. Markéta Peřinová  
vedoucí oddělení ochrany přírody, lesů,  
myslivosti, rybářství a zemědělského půdního  
fondu


Obdrží (DS): AZ Consult ,spol. s.r.o., Klíšská 1334/12, 400 01 Ústí nad Labem





## Konverzní lístek

Číslo v úložišti: 575144781634799876265



Datum vystavení: 21. 10. 2021

Konverze nejpozději: 20. 11. 2021

Konvertovaný dokument: kompletní datová zpráva

ID zprávy: 959253955

Předmět: Žádost o povolení ke kácení dřevin -  
p.č.1508/3,1509,1511,...Rekonstr.mostu Sebužín (St.m. - odpověď

Stav zprávy: Doručená

Datum a čas: 21. 10. 2021 v 09:03:28

Odesílatel: Statutární město Ústí nad Labem, Velká Hradební 2336/8, 40001 Ústí nad Labem, CZ

ID schránky: vt8bhx2

Typ schránky: Orgán veřejné moci

Odesílající osoba: Spisová aplikace

Adresát: AZ Consult, spol. s r.o., Klíšská 1334/12, 40001 Ústí nad Labem, CZ

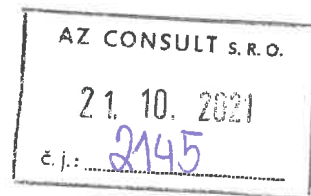
ID schránky: z9vp5js

Typ schránky: Právnícká osoba



(24)

**Datová schránka:** z9vp5js, AZ Consult, spol. s r.o.  
**Uživatel:** Martina Štrosová



## Přijatá zpráva - Detail zprávy

**Předmět:** Žádost o povolení ke kácení dřevin -  
p.č.1508/3,1509,1511,...Rekonstr.mostu Sebužín (St.m. - odpověď)  
**ID zprávy:** 959253955  
**Typ zprávy:** Přijatá datová zpráva  
**Stav zprávy:** Doručená  
**Datum a čas:** 21. 10. 2021 v 09:03:28

**Odesílatel:** Statutární město Ústí nad Labem, Velká Hradební 2336/8, 40001 Ústí nad Labem, CZ  
**ID schránky:** vt8bhx2  
**Typ schránky:** Orgán veřejné moci  
**Odesílající osoba:** Spisová aplikace

**Zmocnění:** Nezádáno  
**Naše čís. jednací:** MMUL/OŽP/OP/242628/2021/PerM  
**Naše spisová zn.:** Nezádáno  
**Vaše čís. jednací:** Nezádáno  
**Vaše spisová zn.:** Nezádáno  
**K rukám:** Nezádáno  
**Do vlastních rukou:** Ano  
**Zakázáno doručení fikcí:** Ne

### Přílohy:

Úla-mosty se stavebním povolením, most Sebužín.pdf (134,99 kB)

### Události zprávy:

**20. 10. 2021 v 13:54:01** EV0: Datová zpráva byla podána.  
**20. 10. 2021 v 13:54:01** EV5: Datová zpráva byla dodána do datové schránky příjemce. Je-li příjemcem datové zprávy orgán veřejné moci vystupující v postavení orgánu veřejné moci, byla datová zpráva tímto okamžikem doručena.  
**21. 10. 2021 v 09:03:28** EV11: Přihlásila se oprávněná osoba ve smyslu § 8, odst. 1 až 4 zákona č. 300/2008 Sb., v platném znění. Datová zpráva je nyní doručena. Případné dřívější datum doručení fikcí nebo doručení dodáním do schránky orgánu veřejné moci není dotčeno.

**Spisová značka**

MMUL/OŽP/183656/2021/ChleK

**Číslo jednací**

MMUL/OŽP/OOS/211779/2021/ChleK

**Vodoprávní evidence: 20167**

**Vyřizuje/linka/e-mail**

Ing. Kristýna Chleborádová

kristyna.chleboradova@mag-ul.cz

475271737

**Ústí nad Labem**

dne 19.8.2021

**Ústí nad Labem-SO 202 Sebuzín- Most ev.č. UL 109-Sebuzín**  
- vyjádření odboru životního prostředí

Magistrát města Ústí nad Labem, odbor životního prostředí, jako dotčený orgán, obdržel dne 26.7.2021 žádost o vyjádření k výše uvedené akci, kterou podala společnost AZ Consult, spol. s r.o., Klíšská č.p. 1334/12, Ústí nad Labem-centrum, 400 01 Ústí nad Labem 1

Investor: Statutární město Ústí nad Labem, Velká Hradební č.p. 2336/8, Ústí nad Labem-centrum, 400 01 Ústí nad Labem 1

ve věci: Ústí nad Labem-SO 202 Sebuzín- Most ev.č. UL 109-Sebuzín (dále jen "záměr")

Umístění záměru: na pozemku parc. č. 1508/3, 1509, 1511, 1512, 1539, 1541, 1542/5, 1543, 1544 v katastrálním území Sebuzín

Popis záměru: Předmětem žádosti je rekonstrukce mostu včetně přilehlých opěrných zdí a úseku účelové komunikace délky 30 m. Rekonstrukcí dojde k rozšíření komunikace na 3,0-4,0 m. V rámci akce dojde k demolici stávající konstrukce mostu a k vyčištění koryta potoka. V korytě toku se žádné sedimenty nenachází, v hloubce 0-1,6 m byla zjištěna jen hlinito-kamenitá suť.

Posuzované podklady žádosti:

dokumentace s názvem „Ústí nad Labem-SO 202 Sebuzín- Most ev.č. UL 109-Sebuzín“, kterou vypracoval Ing. J. Fukač v červnu 2021.

Dotčený orgán záměr posoudil, zjistil požadavky na ochranu všech dotčených veřejných zájmů chráněných podle zvláštních právních předpisů a vydal toto vyjádření odboru životního prostředí za jednotlivé úseky:

**1. Ochrana přírody a krajiny** (Peřinová Markéta, Mgr., tel.: 475271744, email: marketa.perinova@mag-ul.cz)

Veřejné zájmy, které dotčený orgán hájí podle § 77 odst. 4 zákona č. 114/1992 Sb., o ochraně přírody a krajiny, ve znění pozdějších předpisů, jsou záměrem dotčeny. Záměr je možné uskutečnit za těchto podmínek:

1. Záměr vyžaduje povolení kácení dřevin dle § 8 odst. 1 resp. 6 zák. č. 114/1992 Sb. (dřeviny jako součást břehového porostu toku, dřeviny o obvodu kmene větším jak 80 cm ve výšce 130 cm nad zemí). Povolení nevyžadují dřeviny č. 03,04,12,11 dle výkresu Situace kácení SO 202).
2. Žádost o povolení kácení dřevin podá žadatel samostatně se specifikací dřevin vyžadujících povolení ke kácení, relevantní částí PD a souhlasy vlastníků pozemků a správce toku (LČR, s.p.) s pokácením dřevin (či pověřením k zastupování). Pokud disponuje žadatel vyjádřením či jiným opatřením AOPK ČR, RP Správa CHKO České středohoří, doloží i toto vyjádření či jiné opatření (II. zóna CHKO, druhová ochrana ap.).

**2. Ochrana ovzduší** (Filipová Barbora, Ing., tel.: 475271707, email: barbora.filipova@mag-ul.cz)

Veřejné zájmy, které dotčený orgán hájí podle § 11 odst. 3, § 12 odst. 1, 3 zákona č. 201/2012 Sb., o ochraně ovzduší, ve znění pozdějších předpisů, jsou záměrem dotčeny. Záměr je možné uskutečnit za těchto podmínek:

1. Požadujeme, aby v rámci akce byla realizována účinná opatření ke snížení prašnosti (zkrápění, zakrytí nákladu na vozidlech, instalace protiprašných zábran, bude zajištěn úklid, atd.).

**3. Odpadové hospodářství** (Ing. Kristýna Chleborádová, tel.: 475271737, email: kristyna.chleboradova@mag-ul.cz)

Veřejné zájmy, které dotčený orgán hájí podle § 146 odst. 3 písm. a) zákona č. 541/2020 Sb., o odpadech, ve znění pozdějších předpisů, jsou záměrem dotčeny. Záměr je možné uskutečnit za podmínek uvedených v závazném stanovisku s Č.j. MMUL/OŽP/OOS/211620/2021/ChleK k nakládání s odpady, které je přílohou tohoto vyjádření.

**4. Ochrana lesa** (Přichystal Lukáš, DiS., tel.: 475271743, email: lukas.prichystal@mag-ul.cz)

Ve smyslu §14 odst. 2 lesního zákona č. 289/1995 Sb., o lesích a o změně a doplnění některých zákonů, v platném znění bylo vydáno samostatně závazné stanovisko k dotčení ochranného pásma lesa lesních pozemků pod č.j.: MMUL/OŽP/OP/203228/2021/PriL. a ev.č.: 216085/2021, které bylo zasláno do DS žadatele.

**5. Ochrana zemědělského půdního fondu** (Krunčiková Ida, tel.: 475271741, email: ida.kruncikova@mag-ul.cz)

Veřejné zájmy, které dotčený orgán hájí podle § 15 písm. j), § zákona č. 334/1992 Sb., o ochraně zemědělského půdního fondu, ve znění pozdějších předpisů, jsou záměrem dotčeny. Záměr je možné uskutečnit za těchto podmínek:

1. Na p. p. č. 1544 (celková výměra pozemku 1 597 m<sup>2</sup>, dle katastru nemovitostí trvalý travní porost) v k. ú. Sebužín bude dočasně odňato 16,44 m<sup>2</sup> zemědělské půdy. Vzhledem k tomu, že dle PD se předpokládá doba rekonstrukce mostu 5 měsíců, není potřeba souhlasu k dočasnému odnětí půdy ze zemědělského půdního fondu. Po ukončení rekonstrukce bude pozemek uveden do původního stavu.
2. Pokud by doba rekonstrukce překročila 1 rok, je nutno požádat o dočasné odnětí.

**6. Ochrana vod** (Grüner Martin, tel.: 475271129, email: martin.gruner@mag-ul.cz)

Veřejné zájmy, které dotčený orgán hájí podle § 18 odst. 1 zákona č. 254/2001 Sb., o vodách a o změně některých zákonů (vodní zákon), ve znění pozdějších předpisů, jsou záměrem dotčeny. Záměr je možné uskutečnit za těchto podmínek:

1. Navrhovaný záměr koliduje s vodním tokem PP Labe v ř. km 66 - Němčický potok (IDVT 10229422), ve správě Lesů ČR, s. p., což dává předpoklad, že realizaci záměru může dojít k ovlivnění vodních poměrů na tomto toku a navazujícím území. Zároveň se nachází v ochranném pásmu vodního zdroje Sebužín prameniště, ve správě SČVK, a.s. (dále jen OPVZ).
2. Stavebník požádá zdejší vodoprávní úřad, tj. Magistrát města Ústí nad Labem, odbor životního prostředí, o souhlas dle § 17 odst. 1 písm. a) a e) vodního zákona, a to ještě

před vydáním příslušného povolení k realizaci tohoto záměru. Pro vydání souhlasu je nutné předložit doklady dle ust. § 16 vyhl. č. 183/2018 Sb., o náležitostech rozhodnutí a dalších opatření vodoprávního úřadu a o dokladech předkládaných vodoprávnímu úřadu, v platném znění, včetně vyjádření správce vodního toku, tj. Lesy ČR, státní podnik, Správa toků - oblast povodí Ohře, Teplice a správce OPVZ - Severočeské vodovody a kanalizace, a. s., Přítkovská 1689, 415 50 Teplice. Požadované doklady předkládá žadatel spolu se žádostí na předepsaném formuláři - příloha č. 11 citované vyhlášky č. 183/2018 Sb.

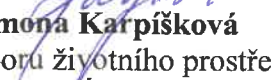
Toto vyjádření není rozhodnutí ve správním řízení a nenahrazuje povolení nebo souhlas vodoprávního úřadu.

Ostatní úseky v gesci odboru životního prostředí Magistrátu města Ústí nad Labem nejsou záměrem dotčeny.

#### **Poučení:**

Proti tomuto vyjádření se nelze odvolat. Vyjádření nenahrazuje rozhodnutí správního orgánu. Vyjádření je podkladem rozhodnutí správního orgánu.

**MAGISTRÁT  
MĚSTA ÚSTÍ NAD LABEM**  
odbor životního prostředí  
- 1 -

  
**Ing. Simona Karpíšková**  
vedoucí odboru životního prostředí  
Magistrát města Ústí nad Labem

**Obdrží** (včetně projektové dokumentace): AZ Consult, spol. s r.o.







Spisová značka

MMUL/OŽP/234567/2021/GruM

Číslo jednací

MMUL/OŽP/VHO/254447/2021/GruM

Vodoprávní evidence: ZS-2436

Vyřizuje/linka/e-mail

Grüner Martin

[martin.gruner@mag-ul.cz](mailto:martin.gruner@mag-ul.cz)

475271129

Ústí nad Labem

dne 6.10.2021

## ZÁVAZNÉ STANOVISKO

Odbor životního prostředí Magistrátu města Ústí nad Labem, jako vodoprávní úřad příslušný podle ust. § 104 odst. 2 písm. c) a ust. § 106 odst. 1 zákona č. 254/2001 Sb., o vodách a o změně některých zákonů (vodní zákon), ve znění pozdějších předpisů a místně příslušný správní orgán podle ust. § 11 zákona č. 500/2004 Sb., správní řád, ve znění pozdějších předpisů, vydává žadateli, jímž je **Statutární město Ústí nad Labem, Velká Hradební 2336, 400 01 Ústí nad Labem, kterého zastupuje AZ Consult, spol. s r.o., Klíšská 1334, 400 01 Ústí nad Labem,**

### **závazné stanovisko**

podle ustanovení § 17 odst. 1 písm. a) ke stavbám a zařízením na pozemcích, na nichž se nacházejí koryta vodních toků a dle ustanovení § 17 odst. 1 e) vodního zákona, ke stavbám v ochranných pásmech vodních zdrojů, k zařízení názvu

### **„Ústí nad Labem – mosty se stavebním stavem VII - PD - SO 202 Sebužín - Most ev. č. UL 109 – Sebužín“**

kteří může ovlivnit vodní poměry, neboť koliduje s vodním tokem PP Labe v ř. km 66 - Němčický potok (IDVT 10229422), ve správě Lesů ČR, s. p a zároveň v ochranném pásmu vodního zdroje Sebužín prameniště, ve správě SčVK, a.s. (dále jen OPVZ).

#### **Předmět souhlasu:**

rekonstrukce mostu ev. č UL 109 spočívající v kompletním odstranění stávající konstrukce mostu a výstavbě nového mostního objektu se zachováním stávající polohy. Součástí je oprava opěrných zdí a přilehlého úseku účelové komunikace v délce 30 m.

#### **Situování:**

kraj Ústecký, obec Ústí nad Labem, Sebužín, parc. č. 1508/3, 1509, 1511, 1512, 1539, 1541, 1542/5, 1543, 1544 v katastrálním území Sebužín, ve ve IV. zóně CHKO České středohoří, v ochranném pásmu vodního zdroje II. stupně, konkrétně „Sebužín Církvice“, ČHP 1-13-05-0210-0-00, ve vodním útvaru povrchových vod „Labe od toku Ohře po tok Bílina“ ID OHL\_750 a ve vodním útvaru podzemních vod „Křída Dolního Labe po Děčín - pravý břeh“ ID 46200.

Souřadnice dle CEVT v S-JTSK: X = 982667, Y = 759116.

Z hlediska zájmů daných § 23a vodního zákona, platným Národním plánem povodí Labe a Plánem dílčího povodí Ohře, dolního Labe a ostatních přítoků Labe (§ 24 až § 26 vodního zákona) je předmětný záměr možný, protože lze předpokládat, že jeho realizací nedojde ke zhoršení stavu dotčeného vodního útvaru, a že záměr nebude mít za následek nedosažení dobrého stavu dotčeného vodního útvaru.

**Souhlas se podle ustanovení § 17 odst. 2 vodního zákona vydává za těchto podmínek:**

1. V průběhu realizace stavby nedojde ke znečištění vodního toku látkami nebezpečnými vodám nebo poškození koryta toku nad rámec PD. Stavební a výkopový materiál bude zajištěn tak, aby nedošlo k jeho smyvu do koryta v případě zvýšených průtoků, dešťových srážek, tání sněhu či odchodem ledu.
2. Stavební stroje používané v bezprostřední blízkosti vodního toku nebudou vykazovat úniky ropných látek a olejů, na staveništi budou k dispozici chemické prostředky na likvidaci úniku ropných látek.
3. Koryto vodního toku bude po dobu stavby udržováno v řádném stavu tak, aby byl zajištěn volný odtok vody.
4. Zahájení a ukončení stavebních prací bude ohlášeno min. 7 dní předem správci toku (e-mail: olga.hradecka@lesy.cz), který bude zároveň přizván k závěrečné prohlídce stavby - správce toku se protokolárně (např. zápisem do stavebního deníku) vyjádří k dokončené stavbě.
5. Povinnosti a práva vyplývající z vlastnictví vodního díla a vlastnictví stavby v korytě vodního toku dle § 52 a 59 zákona č. 254/2001 Sb, o vodách a o změně některých zákonů, v platném znění, budou na straně investora stavby nebo jím pověřené osoby, tzn. údržba majetku, a především odstraňování sedimentů ze všech součástí a prostor mostní konstrukce.
6. Veškeré činnosti spojené s realizací předmětné stavby a hospodařením v této oblasti musí probíhat tak, aby nedošlo ohrožení povrchových vod, podzemních vod (ztráta či změna vydatnosti, kvality apod.) a dále tak, aby nedošlo ke zhoršení jejich využitelnosti pro vodárenské účely.
7. Realizace záměru a hospodaření v zájmové oblasti se musí řídit obecnými podmínkami hospodaření v OPVZ z nichž uvádíme:
  - V tomto území je nutné vyloučení vsakování vod nebo jiných látek, které by mohly mít negativní vliv na jakost podzemních vod
  - Zákaz zničení plevelů chemickými postřiky
  - Zákaz zakládání skládek
  - Zákaz mytí automobilů
  - Zákaz skladování PHM, či jiných látek nebezpečným podzemním vodám
  - Dopravní prostředky musí být zabezpečeny proti úniku ropných látek (parkování pouze na plochách zabezpečených proti úniku ropných látek do horninového prostředí - plochy vybavené vhodným čistícím zařízením odpadních vod, např. sorpční fólií).
8. V případě havárie spojené s únikem ropných látek je potřeba ji neprodleně hlásit na tel. 840111111 nebo 601267267 (Call centrum Severočeských vodovodů a kanalizací, a. s.).
9. Při stavbě musí být použity jakostní a zdravotně nezávadné stavební hmoty (plnění požadavku doložit certifikáty, prohlášení o shodě).
10. Při pracích spojených s využitím prostředků mechanizace je třeba dbát na to, aby nebyla

poškozena vodohospodářská zařízení. Je třeba používat ekologické oleje a mazadla (odbouratelné). Pro případ havárie musí být obsluha vybavena havarijní soupravou (sorpčními prostředky) a proškolená pro její aplikaci.

11. Před zahájením výkopových prací nutno provést vytyčení stávajícího vodohospodářského zařízení na místě. Proveďte na základě objednávky provoz SČVK, a.s. Kontakt - 601 267 267, 840 111 111.
12. Zahájení prací bude s předstihem písemně oznámeno provozu SČVK, a.s. včetně jména a telefonického spojení stavebního dozoru a dodavatele stavby, aby v případě sporů mohla být rychle a účelně sjednána náprava. Rovněž bude písemně provozu vodovodu a kanalizací oznámeno ukončení stavebních prací.
13. Ke každé činnosti v ochranném pásmu vodohospodářského zařízení bude přizván provoz SČVK, a.s.
14. Toto závazné stanovisko má platnost 2 roky od jeho vydání.

## ODŮVODNĚNÍ

Magistrát města Ústí nad Labem, odbor životního prostředí, obdržel dne 13. 9. 2021 žádost o vydání souhlasu podle ust. § 17 odst. 1 písm. a) a e) vodního zákona, ke stavbám na pozemcích, na nichž se nacházejí koryta vodních toků a v ochranných pásmech vodních zdrojů. Žádost podal žadatel Statutární město Ústí nad Labem, Velká Hradební 2336, 400 01 Ústí nad Labem, kterého zastupuje AZ Consult, spol. s r.o., Klíšská 1334, 400 01 Ústí nad Labem. Záměr „Ústí nad Labem – mosty se stavebním stavem VII - PD - SO 202 Sebuzzín - Most ev. č. UL 109 – Sebuzzín“ koliduje s vodním tokem a je situován v OPVZ. Pro tuto skutečnost zákon o vodách ukládá ustanovením § 17 odst. 1 písm. a) a e) vydání souhlasu vodoprávního úřadu. Žádost, která byla řádně podána v souladu s vyhl. 183/2018 Sb. o vydání souhlasu byla vybavena těmito podklady:

- o Technická zpráva pod názvem „Ústí nad Labem – mosty se stavebním stavem VII - PD“ kterou zpracoval Ing. Jan Fukač, zodpov. projektant Ing. Adam Sinevič ČKAIT 0401718 v 6/2021.
- o Plná moc pro zmocněnce ze dne 19. 8. 2021
- o Vyjádření společnosti Lesy ČR, s. p., ST – oblast povodí Ohře, Teplice, vydané pod čj. LCR946/081368/2021 ze dne 3. 9. 2021.
- o Vyjádření společnosti SČVK, a. s., pod zn. O21690079505/UTPČUL/Kn, ze dne 26. 7. 2021.
- o Situační snímek umístění, včetně uvedení rozměrů


Podmínky správce vodního toku a správce OPVZ byly zahrnuty do podmínek tohoto závazného stanoviska.

Vodoprávní úřad po posouzení žádosti dospěl k závěru, že za podmínek, které stanovil podle ust. § 17 odst. 2 vodního zákona, bude ohrožení zájmů chráněných vodním zákonem přijatelné a je možné vydat souhlas. Při posuzování žádosti postupoval v souladu s ust. § 17 odst. 3 vodního zákona a souhlas vydal jako závazné stanovisko, které je závazné pro další postup příslušného stavebního úřadu při povolování stavby.

## POUČENÍ

Toto závazné stanovisko není samostatným rozhodnutím ve správním řízení, ale je úkonem učiněným věcně a místně příslušným dotčeným orgánem pro řízení vedené obecným stavebním úřadem. Jeho obsah lze napadnout pouze v rámci odvolání podanému proti rozhodnutí ve věci samé.

**MAGISTRÁT**  
**MĚSTA ÚSTÍ NAD LABEM**  
odbor životního prostředí  
- 1 -

  
Ing. Stanislava Kolářová  
vedoucí oddělení vodního hospodářství  
Magistrátu města Ústí nad Labem

### Rozdělovník:

Žadatel (*do vlastních rukou/DS*):

Účastníci

1. AZ Consult, spol. s r.o., IDDS: z9vp5js

Ostatní

2. Magistrát města Ústí nad Labem, odbor ÚPaSŘ, stavební oddělení





Spisová značka: MMUL/OŽP/OP/203228/2021/PriL.  
Evidenční č.: 216085/2021  
Vyřizuje: L. Přichystal, DiS./475271743  
Ústí nad Labem: 9. 8. 2021

**Závazné stanovisko dle § 14 odst. 2 zák. č. 289/1995 Sb. (lesní zákon)**

**Magistrát města Ústí nad Labem, odbor životního prostředí**, jako orgán státní správy lesů, příslušný podle ustanovení **§ 48 odst. 2 písm. c) zákona č. 289/1995 Sb.**, o lesích a o změně a doplnění některých zákonů, v platném znění, (dále jen lesní zákon), vydává na základě žádosti společnosti:

**AZ Consult, spol. s r.o.**, Klíšská č.p. 1334/12, Ústí nad Labem-centrum, 400 01 Ústí nad Labem, IČO: 44567430,

podle ustanovení § 149 odst. 1 zákona č. 500/2004 Sb., správní řád, ve znění pozdějších předpisů (dále správní řád), toto

**závazné stanovisko.**

**Magistrát města Ústí nad Labem, odbor životního prostředí**, podle § 14 odst. 2 lesního zákona, souhlasí se stavbou „Ústí nad Labem – mosty se stavebním stavem VII – PD; SO 202 Sebužín – Most ev. č. UL 109 - Sebužín“, na pozemcích dotčených stavbou: p.p.č. 1508/3, p.p.č. 1509, p.p.č. 1511, p.p.č. 1512, p.p.č. 1539, p.p.č. 1541, p.p.č. 1542/5, p.p.č. 1543, p.p.č. 1544 v k.ú. Sebužín, kterou dojde k dotčení ochranného pásma lesního pozemku p.p.č. 1546/3 v k.ú. Sebužín, v majetku:

- **Lesy ČR, s.p.**, Přemyslova 1106/19, 500 08 Hradec Králové, IČO: 42196451 (právo hospodaření s majetkem státu).

**Souhlas se uděluje za těchto podmínek:**

- při realizaci stavby je nutno dbát základních povinností k ochraně pozemků určených k plnění funkcí lesa uvedených v §§ 13, 20, 21 zákona o lesích;
- pozemky určené k plnění funkcí lesa nebudou narušovány skladováním stavebního materiálu, přebytky zeminy, výstavbou pomocných staveb ani parkováním vozidel;
- stavbou nebude narušen provoz lesního hospodářství;
- síť lesních cest nebude poškozena; v případě nevyhnutelného poškození bude bezodkladně zajištěna náprava;
- Stavební záměr bude realizován podle výkresu SITUACE ZÁBORŮ SO 202, s názvem akce: „Ústí nad Labem – mosty se stavebním stavem VII – PD“; odp. projektant: Ing. A. Sinevič; vypracoval: Ing. J. Fukač; kontroloval: Ing. M. Komín; stupeň: DSP/PDPS; č. zák.: 20/329; datum: 6. 2021; č. přílohy C.3.2.

**Odůvodnění:**

Magistrát města Ústí nad Labem projednal žádost společnosti: AZ Consult, spol. s r.o., Klíšská č. p. 1334/12, Ústí nad Labem-centrum, 400 01 Ústí nad Labem, IČO: 44567430, ke stavbě: „Ústí nad Labem – mosty se stavebním stavem VII – PD; SO 202 Sebuzín – Most ev. č. UL 109 - Sebuzín“, kterou dojde k dotčení ochranného pásma lesního pozemku p.p.č. 1546/3 v k.ú. Sebuzín.

Předložený výkres SITUACE ZÁBORŮ SO 202, s názvem akce: „Ústí nad Labem – mosty se stavebním stavem VII – PD“, který je součástí stejnojmenné projektové dokumentace (PD) a orgánu státní správy lesa dostupné informace jsou dostačující pro posouzení věci.

**Předmět stavby:**

Jedná se o rekonstrukci mostu včetně přilehlých opěrných zdí a úseku účelové komunikace, v délce 30 m. Rekonstrukcí dojde k rozšíření komunikace na šířku 3 – 4 m. Stavbou nedojde ke změně stávajícího dopravního řešení v zájmové oblasti.

Stavba svým pojetím zasahuje částečně do ochranného pásma lesního pozemku. Prakticky se jedná o dotčení cípu lesa, ve vzdálenosti od hrany záměru k hranici lesa cca 30 m (AVB – 20 m). Dotčené části lesního pozemku předchází pozemky vedené jako trvalý travní porost, čímž je stavební záměr dostatečně oddělen, bez možnosti jakéhokoliv vlivu ze strany stavební činnosti na lesní porosty zde rostoucí.

Pro zjištěné skutečnosti, správní orgán dospěl k závěru, **že záměr lze v ochranném pásmu lesa realizovat**. Vydal proto souhlas s umístěním stavby do ochranného pásma lesa a stanovil přitom podmínky pro realizaci stavby.

Vzhledem k tomu, že vydání souhlasu podle § 14 odst. 2 lesního zákona není samostatným rozhodnutím ve správním řízení, ale jedná se o úkon učiněný věcně a místně příslušným orgánem státní správy lesů, jehož obsah je závazný pro výrokovou část rozhodnutí příslušného stavebního úřadu, vydává Magistrát města Ústí nad Labem, odbor životního prostředí, uvedený souhlas ve formě závazného stanoviska ve smyslu ustanovení § 149 správního řádu.

**Poučení:**

Proti tomuto závaznému stanovisku se nelze podle ust. § 149 správního řádu samostatně odvolat. Obsah závazného stanoviska lze napadnout odvoláním proti rozhodnutí příslušného stavebního úřadu v dotčené věci, pro které je toto závazné stanovisko nezbytným podkladem.

Lukáš Přichystal, DiS.  
referent státní správy lesa a myslivosti

Doručí se (DS):

- **AZ Consult, spol. s r.o.**, Klíšská č.p. 1334/12, Ústí nad Labem-centrum, 400 01 Ústí nad Labem, DS: z9vp5js



## Konverzní lístek

Číslo v úložišti: 295777051629113406717



Datum vystavení: 16. 08. 2021

Konverze nejpozději: 15. 09. 2021

Konvertovaný dokument: kompletní datová zpráva

ID zprávy: 937816933

Předmět: Ústí nad Labem - mosty se stavebním stavem VII - PD; SO 202

Stav zprávy: Doručená

Datum a čas: 16. 8. 2021 v 11:31:21

Odesílatel: Statutární město Ústí nad Labem, Velká Hradební 2336/8, 40001 Ústí nad Labem, CZ

ID schránky: vt8bhx2

Typ schránky: Orgán veřejné moci

Odesílající osoba: Spisová aplikace

Adresát: AZ Consult, spol. s r.o., Klíšská 1334/12, 40001 Ústí nad Labem, CZ

ID schránky: z9vp5js

Typ schránky: Právnícká osoba



**Datová schránka:** z9vp5js, AZ Consult, spol. s r.o.  
**Uživatel:** Martina Štrosová

AZ CONSULT S.R.O.
16. 08. 2021
č.j.: 1703

## Přijatá zpráva - Detail zprávy

**Předmět:** Ústí nad Labem - mosty se stavebním stavem VII - PD; SO 202  
**ID zprávy:** 937816933  
**Typ zprávy:** Přijatá datová zpráva  
**Stav zprávy:** Doručená  
**Datum a čas:** 16. 8. 2021 v 11:31:21

**Odesílatel:** Statutární město Ústí nad Labem, Velká Hradební 2336/8, 40001 Ústí nad Labem, CZ  
**ID schránky:** vt8bhx2  
**Typ schránky:** Orgán veřejné moci  
**Odesílající osoba:** Spisová aplikace

**Zmocnění:** Nezádáno  
**Naše čís. jednací:** MMUL/OŽP/OP/203228/2021/PriL  
**Naše spisová zn.:** Nezádáno  
**Vaše čís. jednací:** Nezádáno  
**Vaše spisová zn.:** Nezádáno  
**K rukám:** Nezádáno  
**Do vlastních rukou:** Ano  
**Zakázáno doručení fikcí:** Ne

### Přílohy:

závazné stanovisko.pdf (194,17 kB)

### Události zprávy:

**16. 8. 2021 v 09:50:08** EV0: Datová zpráva byla podána.  
**16. 8. 2021 v 09:50:09** EV5: Datová zpráva byla dodána do datové schránky příjemce. Je-li příjemcem datové zprávy orgán veřejné moci vystupující v postavení orgánu veřejné moci, byla datová zpráva tímto okamžikem doručena.  
**16. 8. 2021 v 11:31:21** EV11: Přihlásila se oprávněná osoba ve smyslu § 8, odst. 1 až 4 zákona č. 300/2008 Sb., v platném znění. Datová zpráva je nyní doručena. Případné dřívější datum doručení fikcí nebo doručení dodáním do schránky orgánu veřejné moci není dotčeno.



**Magistrát města Ústí nad Labem**  
Odbor životního prostředí  
Velká Hradební 2336/8, 401 00 Ústí nad Labem

**Spisová značka**  
MMUL/OŽP/183656/2021/ChleK  
**Číslo jednací**  
MMUL/OŽP/OOS/211620/2021/ChleK  
**Vodoprávní evidence: 20167**

**Vyřizuje/linka/e-mail**  
Ing. Kristýna Chleborádová  
kristyna.chleboradova@mag-ul.cz  
475271737

**Ústí nad Labem**  
dne 19.8.2021

## ZÁVAZNÉ STANOVISKO

### Závazná část:

Magistrát města Ústí nad Labem, odbor životního prostředí, jako dotčený orgán příslušný podle § 136 zákona č. 500/2004 Sb., správní řád, ve znění pozdějších předpisů (dále jen "správní řád"), a podle § 146 odst. 3 zákona č. 541/2020 Sb. Zákon o odpadech (dále jen "zákon o odpadech"), po posouzení žádosti, kterou dne 26.7.2021 podal

**AZ Consult, spol. s r.o., Klíšská č.p. 1334/12, Ústí nad Labem-centrum, 400 01 Ústí nad Labem 1**

(dále jen "žadatel"), ve věci:

**Ústí nad Labem-SO 202 Sebuzzín- Most ev.č. UL 109-Sebuzzín**

(dále jen "záměr") na pozemku parc. č. 1508/3, 1509, 1511, 1512, 1539, 1541, 1542/5, 1543, 1544 v katastrálním území Sebuzzín, vydává podle § 146 odst. 3 k řízení podle § 4 odst. 2 a 7 zákona č. 183/2006 Sb., o územním plánování a stavebním řádu (stavební zákon), ve znění pozdějších předpisů (dále jen "stavební zákon") z hlediska nakládání s odpady toto

### souhlasné

#### závazné stanovisko:

Záměr je možné uskutečnit za těchto podmínek:

- Investor (stavebník) zabezpečí využití nebo odstranění všech odpadů, které v rámci akce vzniknou, a to tak, že veškeré odpady (tzn. i odpady odstraňované zhotovitelem stavby) budou předány do zařízení určeného pro nakládání s odpady, případně osobám, které mají oprávnění odpad převzít.
- Před předáním odpadů budou odpady soustřeďovány utříděné podle jednotlivých druhů a kategorií a zabezpečeny před znehodnocením, odcizením nebo únikem.
- Dodržet postup pro nakládání se stavebními a demoličními odpady, aby byla zajištěna nejvyšší možná míra jejich opětovného použití a recyklace.
- Pokud stavební a demoliční odpad investor sám nezpracuje, musí mít jeho předání v odpovídajícím množství zajištěno písemnou smlouvou již před jejich vznikem.
- **Smlouva o předání stavebního a demoličního odpadu bude předložena před zahájením akce** (stavby, demolice apod.) na Magistrát města Ústí nad Labem, odbor životního prostředí. Upozorňujeme, že nesjednání a nepředložení této smlouvy je porušením zákona a může být pokutováno.
- Doklady o odstranění či využití odpadů (vážní lístky, faktury atd.), včetně dokladů o zpracování stavebního a demoličního odpadu investorem (např. čestné prohlášení a fotodokumentace), budou předloženy do 10 dnů od ukončení akce nebo spolu se žádostí o



vyjádření ke kolaudačnímu souhlasu, popř. užívání stavby, kolaudačnímu řízení apod. na Magistrát města Ústí nad Labem, odbor životního prostředí. Tyto doklady bude investor pro účely případné kontroly archivovat po dobu 5 let. Prohlášení o odstranění odpadů není plnohodnotným dokladem potvrzujícím nakládání s odpady.

- Nakládání se zeminou pocházející z pozemku spadajícího pod ochranu ZPF, musí být v souladu s vyjádřením orgánu ochrany zemědělského půdního fondu, tzn., že na skládku nebudou odváženy zeminy získané ze zemědělské půdy, ty budou striktně využity na místě.
- Se zeminou pocházející z pozemků mimo ZPF musí být nakládáno v souladu s ust. § 2 odst. 1, tzn. nekontaminovanou zeminu vytěženou během stavební činnosti lze využít pouze v přirozeném stavu pro účely stavby na místě, na kterém byla vytěžena, v jiném případě je se zeminou nakládáno jako s odpadem, bude tedy odvezena na zařízení k tomu určené.

#### Odůvodnění:

Dotčený orgán obdržel dne 26.7.2021 žádost o vydání závazného stanoviska k uvedenému záměru.

Popis záměru:

- Předmětem žádosti je rekonstrukce mostu včetně přilehlých opěrných zdí a úseku účelové komunikace délky 30 m. Rekonstrukcí dojde k rozšíření komunikace na 3,0-4,0 m. V rámci akce dojde k demoliaci stávající konstrukce mostu a k vyčištění koryta potoka. V korytě toku se žádné sedimenty nenachází, v hloubce 0-1,6 m byla zjištěna jen hlinito-kamenitá suť.

Podklady pro vydání závazného stanoviska:

- žádost
- Předložená dokumentace záměru s názvem „Ústí nad Labem-SO 202 Sebužín- Most ev.č. UL 109-Sebužín“, kterou vypracoval Ing. J. Fukač v červnu 2021.

Podmínka předložení dokladů o využití či odstranění veškerých odpadů (i odstraňovaných zhotovitelem stavby) je stanovena z důvodu případné kontroly nakládání s odpady.

Podmínka upravující nakládání se zeminou vychází z ustanovení § 2 odst. 1 písm. e) zákona č. 541/2020 Sb., o odpadech (dále jen zákona o odpadech).


Podmínka upravující nakládání se stavebním a demoličním odpadem vychází z ustanovení § 13 odst. 1 písm. e) zákona o odpadech.

Další podmínky z výrokové části tohoto závazného stanoviska vychází z obecných povinností a povinností původce odpadu stanovených v ust. § 13 a § 15 a § 61 zákona č. 541/2020 Sb., o odpadech a o změně některých dalších zákonů a jejich zdůvodňování není třeba.

#### Poučení:

Proti tomuto závaznému stanovisku se nelze odvolat. Nezákonné závazné stanovisko lze zrušit nebo změnit v přezkumném řízení. Závazné stanovisko není samostatným rozhodnutím ve správním řízení. Obsah závazného stanoviska je závazný pro výrokovou část rozhodnutí stavebního úřadu. Závazné stanovisko lze zrušit nebo změnit pouze v rámci odvolacího řízení proti rozhodnutí stavebního úřadu, které bude závazným stanoviskem podmíněno.

**MAGISTRÁT  
MĚSTA ÚSTÍ NAD LABEM**  
odbor životního prostředí  
- 1 -



**Ing. Kristýna Chleborádová v. r.**

referent oddělení ochrany ovzduší, odpadového hospodářství a samosprávných činností

**Obdrží:** AZ Consult, spol. s r.o.

naše značka  
5002578984

vyřizuje  
Jaroslav Kápička

datum  
21.03.2022

AZ Consult, spol. s r.o.  
Klíšská 1334/12  
40001 Ústí nad Labem

Věc:

**Ústí nad Labem - mosty se stavebním stavem VII - PD - SO 202 Sebuzzín - Most ev. č. UL 109 - Sebuzzín**

K.ú. - p.č.: Sebuzzín

Stavebník: AZ Consult, spol. s r.o., Klíšská 1334/12, 40001 Ústí nad Labem

Účel stanoviska: Předprojektová příprava

GasNet, s.r.o., jako provozovatel distribuční soustavy (PDS) a technické infrastruktury, zastoupený GasNet Služby, s.r.o., vydává toto stanovisko:

V zájmovém území vyznačeném v příloze tohoto stanoviska, nejsou umístěna žádná provozovaná plynárenská zařízení a plynovodní přípojky ve vlastnictví nebo správě GasNet, s.r.o.. Mohou se zde nacházet plynárenská zařízení jiných vlastníků či správců, případně i dlouhodobě nefunkční/neprovozovaná plynárenská zařízení bez dostupných informací o jejich poloze a vlastnictví.

V rozsahu území vyznačeného v příloze souhlasíme s povolením stavby dle zákona 183/2006 Sb. ve znění pozdějších předpisů např. s vydáním územního rozhodnutí, zjednodušeným územním řízením, vydáním územního souhlasu, uzavřením veřejnoprávní smlouvy, ohlášením, stavebním povolením, veřejnoprávní smlouvou o provedení stavby nebo oznámením stavebního záměru s certifikátem autorizovaného inspektora.

V případě uzavření veřejnoprávní smlouvy nebude GasNet, s.r.o. ani GasNet Služby, s.r.o., jako zmocněnec GasNet, s.r.o., účastníkem územního ani stavebního řízení a nebudou uvedeni ve třetích osobách veřejnoprávní smlouvy.

Platí pouze pro území vyznačené v příloze tohoto stanoviska a to 24 měsíců ode dne jeho vydání.

Stanovisko bylo vygenerováno na základě vaší žádosti automaticky.

V případě dotčení pozemku v majetku společnosti GasNet, s.r.o. je třeba dále projednat smluvní vztah k tomuto pozemku. Kontakt na projednání naleznete na adrese [www.gasnet.cz/cs/kontaktni-system/](http://www.gasnet.cz/cs/kontaktni-system/), činnost "Smluvní vztahy - pozemky a budovy plynárenských zařízení", případně na Zákaznické lince GasNet 555 90 10 10.

**GasNet Služby, s.r.o.**

Plynárenská 499/1 · Zábřovice · 602 00 Brno · T 555 90 10 10 · [www.gasnet.cz](http://www.gasnet.cz)

IČ: 27935311 · DIČ: CZ27935311

**Zápis do obchodního rejstříku:** Krajský soud v Brně, sp. zn. C 57165, dne 26. 7. 2007

**Certificate of incorporation:** Regional Court in Brno, ref. number C 57165, on 26th July 2007

Zákaznická linka GasNet 555 90 10 10, [info@gasnet.cz](mailto:info@gasnet.cz), [www.gasnet.cz](http://www.gasnet.cz)

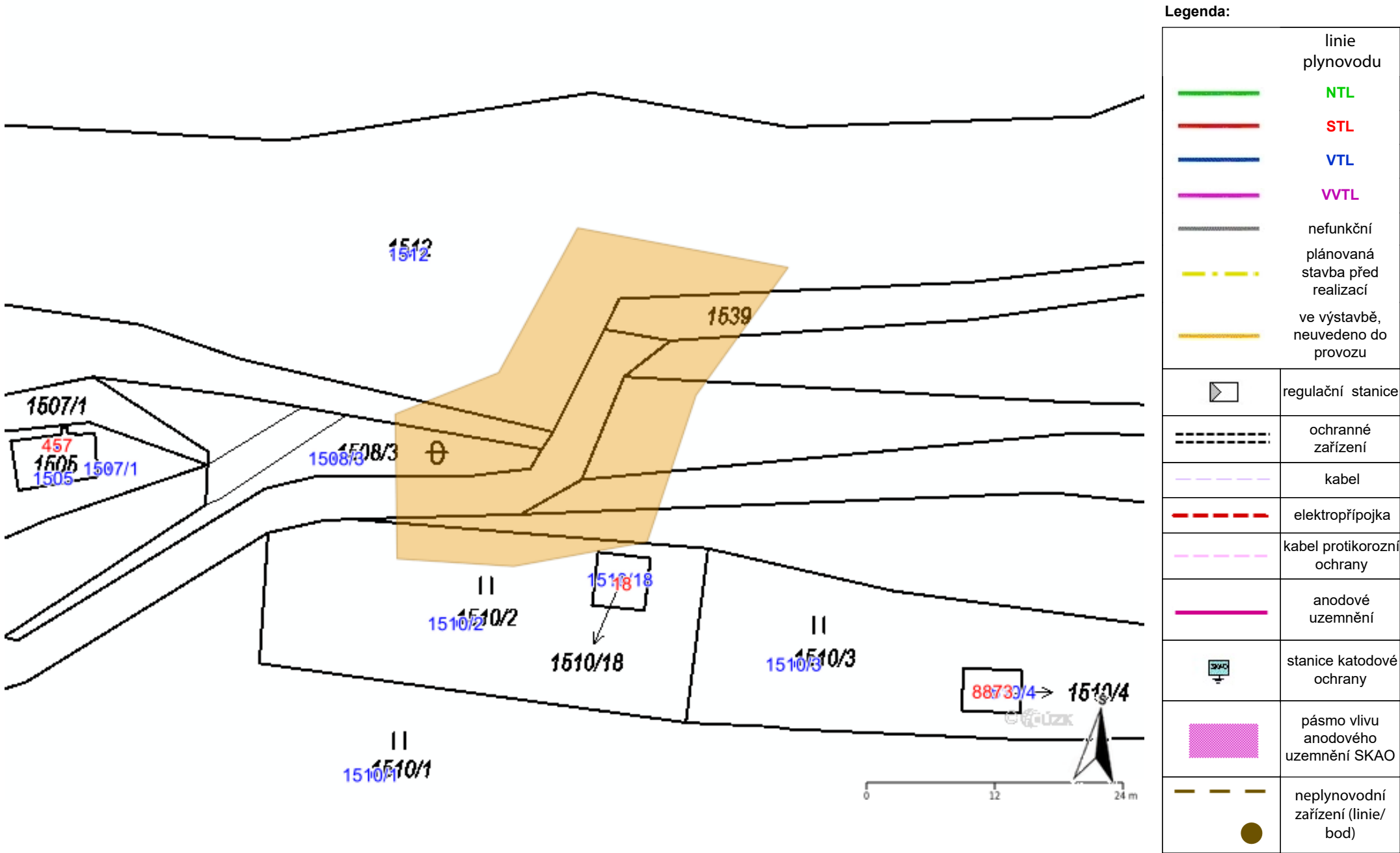
Za správnost a úplnost dokumentace předložené s žádostí včetně jejího souladu s platnými předpisy plně zodpovídá její zpracovatel. Stanovisko nenahrazuje případná další stanoviska k jiným částem stavby.

V případě další korespondence nebo jednání (např. změna stavby) uvádějte naši značku - 5002578984 a datum tohoto stanoviska. Kontakty jsou k dispozici na <https://www.gasnet.cz/cs/kontaktni-system/>.



GasNet, s.r.o.  
zastoupená společností GasNet Služby, s.r.o., IČ 27935311  
Jaroslav Kápička  
Vedoucí zpracování externích požadavků  
Odbor zpracování externích požadavků

Přílohy: Orientační zakres plynárenského zařízení



**S O U H L A S****s realizací stavby:**

„Ústí nad Labem – mosty se stavebním stavem VII – PD  
- SO 202 Sebuzzín – Most ev. č. UL 109 - Sebuzzín“

**Investor:** Statutární město Ústí nad Labem

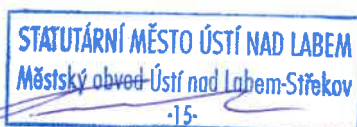
**Zástupce investora:** AZ Consult, spol. s r.o., Klíšská 12, 400 01 Ústí nad Labem

**Stanovisko vlastníka pozemku :**

Úřad městského obvodu Ústí nad Labem - Střekov, se sídlem Národního odboje 794/15, 400 03 Ústí nad Labem, prohlašuje, že jako správce pozemku, viz tabulka níže v k.ú. Sebuzzín, souhlasí s realizací stavby dle projektové dokumentace firmy AZ Consult spol. s r.o. Ústí nad Labem – viz příloha.

Pozemek číslo	Vlastník/Správce	Druh pozemku	Způsob využití	Způsob ochrany nemovitosti	Omezení vlastnického práva	ZÁBOR [m²]	
						TRVALÝ	DOČASNÝ
1539	Statutární město Ústí nad Labem, Velká Hradební 2336/8, Ústí nad Labem – centrum, 40001 Ústí nad Labem	Ostatní plocha	Ostatní komunikace	Ochranné pásmo vodního zdroje 2. stupně, rozsáhlé chráněné území	-	25,30	2,71

V ..... dne : 1.4.2022



Podpis/Telefon: .....

**Úřad městského obvodu Ústí nad Labem - Střekov,  
Národního odboje 794/15, 400 03 Ústí nad Labem**



SITUACE ZÁBORŮ, 1:100



DOTČENÉ PARCELY - k.ú. Sebužín [746428], obec Ústí nad Labem [554804]													
P.Č.	VLASTNICKÉ PRÁVO; PRÁVO HOSPODÁŘIT S MAJETKEM	ČÍSLO LV	DRUH POZEMKU	ZPŮSOB VYUŽITÍ	VÝMĚRA [m <sup>2</sup> ]	OCHRANA NEMOVITOSTI	OMEZENÍ VLASTNICKÉHO PRÁVA	SEZNAM BPEJ		ZÁBOR [m <sup>2</sup> ]		KÁCENÍ Č. DŘEVINY	SOUHLAS VLASTNÍKA PODLE § 184a STAVEBNÍHO ZÁKONA
								KÓD	VÝMĚRA [m <sup>2</sup> ]	TRVALÝ	DOČASNÝ		
1508/3	Česká republika; Státní pozemkový úřad, Husinecká 1024/11a, Žižkov, 13000 Praha 3	10002	ostatní plocha	neplodná půda	238	ochranné pásmo vodního zdroje 2. stupně; rozsáhlé chráněné území	-	-	-	12,49	33,99	02	
1509	Česká republika; Státní pozemkový úřad, Husinecká 1024/11a, Žižkov, 13000 Praha 3	10002	ostatní plocha	neplodná půda	546	ochranné pásmo vodního zdroje 2. stupně; rozsáhlé chráněné území	Věcné břemeno umístění a provoz elektrorozvod- ného zařízení	-	-	113,9	6,91	06	
1511	Česká republika; Státní pozemkový úřad, Husinecká 1024/11a, Žižkov, 13000 Praha 3	10002	vodní plocha	koryto vodního toku přirozené nebo upravené	816	ochranné pásmo vodního zdroje 2. stupně; rozsáhlé chráněné území	-	-	-	3,25	22,85	01	
1512	Česká republika; Státní pozemkový úřad, Husinecká 1024/11a, Žižkov, 13000 Praha 3	10002	ostatní plocha	jiná plocha	4 902	ochranné pásmo vodního zdroje 2. stupně; rozsáhlé chráněné území	-	-	-	38,21	38,42	05; 07; 08	
1539	Statutární město Ústí nad Labem, Velká Hradební 2336/8, Ústí nad Labem- centrum, 40001 Ústí nad Labem	1	ostatní plocha	ostatní komunikace	1 439	ochranné pásmo vodního zdroje 2. stupně; rozsáhlé chráněné území	-	-	-	25,30	2,71	-	
1541	Česká republika; Státní pozemkový úřad, Husinecká 1024/11a, Žižkov, 13000 Praha 3	10002	ostatní plocha	jiná plocha	2 102	ochranné pásmo vodního zdroje 2. stupně; rozsáhlé chráněné území	-	-	-	0,25	7,94	-	
1542/5	Česká republika; Lesy České republiky, s.p., Přemyslova 1106/19, Nový Hradec Králové, 50008 Hradec Králové	10	vodní plocha	koryto vodního toku přirozené nebo upravené	2 299	ochranné pásmo vodního zdroje 2. stupně; rozsáhlé chráněné území	-	-	-	15,64	47,95	09; 10; 13; 14	
1543	Česká republika; Státní pozemkový úřad, Husinecká 1024/11a, Žižkov, 13000 Praha 3	10002	ostatní plocha	neplodná půda	1 532	ochranné pásmo vodního zdroje 2. stupně; rozsáhlé chráněné území	-	-	-	0,58	22,27	03; 04; 11; 12	
1544	Česká republika; Státní pozemkový úřad, Husinecká 1024/11a, Žižkov, 13000 Praha 3	10002	trvalý travní porost	-	1 597	zemědělský půdní fond; ochranné pásmo vodního zdroje 2. stupně; rozsáhlé chráněné území	-	14199	1 597	0,17	16,25	-	

LEGENDA ZÁBORŮ:

- HRANICE TRVALÉHO ZÁBORU
- HRANICE DOČASNÉHO ZÁBORU
- DOTČENÁ PARCELA
- ZÁBOR OSTATNÍ PLOCHA - PARCELA VE VLASTNICTVÍ ČR - SPÚ
- ZÁBOR OSTATNÍ PLOCHA - PARCELA VE VLASTNICTVÍ STAVEBNÍKA
- ZÁBOR VODNÍ PLOCHA - PARCELA VE VLASTNICTVÍ ČR - SPÚ
- ZÁBOR VODNÍ PLOCHA - PARCELA VE VLASTNICTVÍ ČR - LESY ČR
- ZÁBOR OCHRANA ZPF - PARCELA VE VLASTNICTVÍ ČR - SPÚ
- TRVALÝ ZÁBOR - VYPLNĚNÁ PLOCHA
- DOČASNÝ ZÁBOR - ŠRAFOVANÁ PLOCHA

LEGENDA:

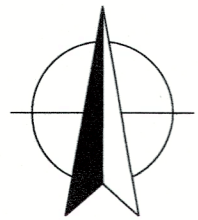
- NOVÝ STAV (KOMUNIKACE, MOST, ZDI)
- NEZPEVNĚNÁ KRAJNICE
- NOVÁ ŽB ŘÍMSA
- ÚPRAVY TERÉNU - OHUMUSOVÁNÍ + OSETÍ
- OPEVNĚNÍ KORYTA (KAMENNÁ DLAŽBA DO BETONU / KAMENNÁ ROVNANINA)
- VODOVOD DN<500 (SČVK)
- HRANA VÝKOPU
- OCELOVÉ MOSTNÍ ZÁBRADLÍ
- HRANICE PARCEL
- GEODETICKÉ ZAMĚŘENÍ (AZ Consult spol. s r.o., březen 2021)
- KÁCENÍ DŘEVIN

Souhlasíme se stavbou:

STATUTÁRNÍ MĚSTO ÚSTÍ NAD LABEM  
Městský obvod Ústí nad Labem-Sokolov

Dne:

1.4.2022



AZ CONSULT, spol. s r.o.


Číslo zakázky: 20/329  
Výrobek uvolněn k použití

Datum: 3

VÝŠKOVÝ SYSTÉM: Bpv  
SOUŘADNICOVÝ SYSTÉM: JTSK

Odpov. proj.:	Ing. A. Sinevič	
Vypracoval:	Ing. J. Fukač	
Kontroloval:	Ing. M. Komín	
Kraj:	Ústecký	
Objednatel:	Statutární město Ústí nad Labem, Velká Hradební 2336/8, 401 00 Ústí n. L.	
Místo:	Ústí nad Labem	
Akce:	Ústí nad Labem - mosty se stavebním stavem VII - PD	
Zn. souboru:	...	
Stupeň:	DSP/PDPS	Formát: 8x4
Č. zak.:	20/329	Č. paré:
Datum:	VI.2021	
Měřítko:	1:100	Č. přílohy: C.3.2
DOKUMENTACE LZE UŽÍVAT POUZE VE SMYSLU PŘÍSLUŠNÉ SMLOUVY O DÍLO, KOPÍROVÁNÍ A ROZŠÍŘOVÁNÍ POUZE PO PŘEDCHOZÍM SOUHLASU AZ CONSULT spol. s r.o.		





26

Městský obvod Ústí nad Labem – Střekov  
Národního odboje 794/15  
400 03 Ústí nad Labem

**MÍSTOSTAROSTA**

**Váš dopis č.j.:**

**ze dne:** 21. 3. 2022

**Naše č.j.:** OS/OSOM/2661/2022/HanJ

**Vyřizuje:** Josef Háněl

**Telefon:** 475 273 921

**E-mail:** [josef.hanel@mag-ul.cz](mailto:josef.hanel@mag-ul.cz)

**AZ Consult, spol. s r.o.**  
**Jakub Holý**  
**Klíšská 1334/12**  
**400 01, Ústí nad Labem**

Vypraveno na E-mail

V Ústí nad Labem dne: 31. 3. 2022

**Vyjádření ke stavbě: „Ústí nad Labem – mosty se stavebním stavem VII – PD – SO 202 Sebuzín – Most ev. č. UL 109 - Sebuzín“**

Investor: Statutární město Ústí nad Labem.

Městský obvod Ústí nad Labem – Střekov nemá k výše uvedené stavbě námitky, za předpokladu dodržení níže uvedených podmínek:

1. V případě, že dojde při realizaci stavby k zásahu do veřejné zeleně (kácení stromů), musí být tyto zásahy povoleny Magistrátem města Ústí nad Labem, odbor životního prostředí.
2. Dále požadujeme, abyste před zahájením prací požádali MO Střekov, odbor PISH o povolení užívání veřejného prostranství na p. p. č. 1539, k. ú. Sebuzín po dobu realizace stavby.

O stavební povolení, rozhodnutí nebo i jiné opatření musíte požadovat stavební odbor nebo speciální stavební úřad Magistrátu města Ústí nad Labem.

S pozdravem



Mgr. Pavel Peterka  
místostarosta MO Ústí nad Labem – Střekov